PROFILO R_ING
SEZIONE 1
PROGRESSIVA 0.00

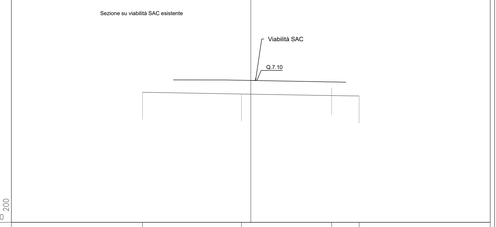


| | | | | | | |
|---|---|---|---|---|---|---|
| PROGRESSIVE TERRENO | 10.00 | 0.08 | 7.48 | 10.00 | | |
| PARZIALI TERRENO | 9.14 | 15.48 | 9.93 | 0.53 | | |
| QUOTE TERRENO | 6.01 | 5.65 | 6.43 | 5.66 | | |
| PROGRESSIVE PROGETTO | | | | | | |
| PARZIALI PROGETTO | | | | | | |
| QUOTE PROGETTO | | | | | | |

PROFILO R_ING
SEZIONE 4
PROGRESSIVA 60.00

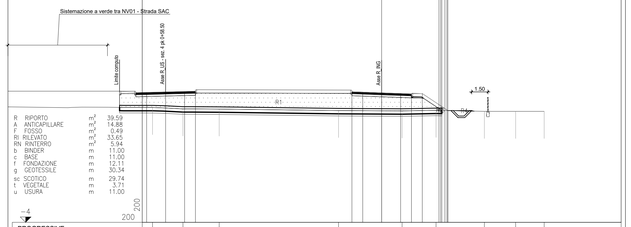


| | | |
|---|---|---|
| R RIPORTO | m³ | 39.59 |
| A ANTICAPILLARE | m² | 14.88 |
| F FOSSO | m² | 0.49 |
| RI RILEVATO | m³ | 33.65 |
| RN RINTERRO | m³ | 5.85 |
| b BINDER | m | 11.00 |
| c BASE | m | 11.00 |
| f FONDAZIONE | m | 12.11 |
| g GEOTESSILE | m | 30.34 |
| sc SCOTICO | m | 29.74 |
| t VEGETALE | m | 3.71 |
| u USURA | m | 11.00 |

| | | | | | | | | | | | | | | | | |
|---|---|---|---|---|---|---|---|---|---|---|---|---|---|---|---|---|
| PROGRESSIVE TERRENO | 21.15 | 18.34 | 10.00 | 3.99 | 1.88 | 5.02 | 8.48 | 12.37 | 15.00 | | | | | | | |
| PARZIALI TERRENO | 4.11 | 3.34 | 11.01 | 5.87 | 3.14 | 4.46 | 2.89 | 2.63 | | | | | | | | |
| QUOTE TERRENO | 6.60 | 6.48 | 6.46 | 6.32 | 6.28 | 6.24 | 6.24 | 6.24 | 6.24 | | | | | | | |
| PROGRESSIVE PROGETTO | -21.09 | -19.94 | -18.19 | -17.19 | -2.75 | -1.75 | 0.00 | 1.75 | 2.75 | 3.75 | 6.11 | | | | | |
| PARZIALI PROGETTO | 1.00 | 1.75 | 1.75 | 1.00 | 1.00 | 1.75 | 1.75 | 1.00 | 1.00 | 1.00 | 2.36 | | | | | |
| QUOTE PROGETTO | 7.99 | 8.03 | 8.07 | 8.10 | 8.06 | 8.02 | 7.96 | 7.96 | 7.89 | 7.89 | 6.32 | | | | | |

PROFILO R_ING
SEZIONE 2
PROGRESSIVA 26.00

| | | |
|---|---|---|
| R RIPORTO | m³ | 4.92 |
| A ANTICAPILLARE | m² | 6.14 |
| F FOSSO | m² | 0.51 |
| RI RILEVATO | m³ | 4.92 |
| b BINDER | m | 9.74 |
| c BASE | m | 9.74 |
| f FONDAZIONE | m | 11.38 |
| g GEOTESSILE | m | 13.84 |
| sc SCOTICO | m | 12.87 |
| t VEGETALE | m | 2.31 |
| u USURA | m | 9.74 |

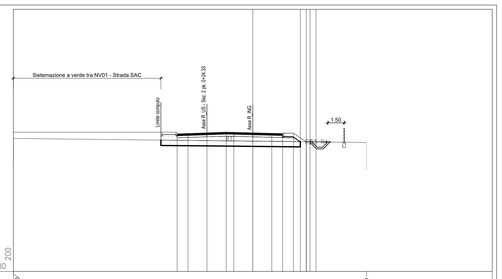


| | | | | | | | | | | | | | | | | |
|---|---|---|---|---|---|---|---|---|---|---|---|---|---|---|---|---|
| PROGRESSIVE TERRENO | -22.10 | 10.00 | | | | | | | | | | | | | | |
| PARZIALI TERRENO | 32.60 | | | | | | | | | | | | | | | |
| QUOTE TERRENO | 6.28 | 5.90 | | | | | | | | | | | | | | |
| PROGRESSIVE PROGETTO | -5.99 | -5.99 | -4.24 | -2.46 | -1.75 | 0.00 | 1.75 | 2.75 | 3.75 | 4.94 | | | | | | |
| PARZIALI PROGETTO | 1.00 | 1.75 | 1.78 | 0.71 | 1.75 | 1.75 | 1.00 | 1.00 | 1.00 | 1.19 | | | | | | |
| QUOTE PROGETTO | 6.70 | 6.74 | 6.60 | 6.66 | 6.64 | 6.60 | 6.70 | 6.70 | 6.70 | 5.97 | | | | | | |

PROFILO R_ING
SEZIONE 5
PROGRESSIVA 67.08

| | | |
|---|---|---|
| R RIPORTO | m³ | 5.18 |
| A ANTICAPILLARE | m² | 2.72 |
| F FOSSO | m² | 0.51 |
| RI RILEVATO | m³ | 4.14 |
| RN RINTERRO | m³ | 1.10 |
| b BINDER | m | 2.75 |
| c BASE | m | 2.75 |
| f FONDAZIONE | m | 3.86 |
| g GEOTESSILE | m | 6.04 |
| sc SCOTICO | m | 5.44 |
| t VEGETALE | m | 3.61 |
| u USURA | m | 2.75 |

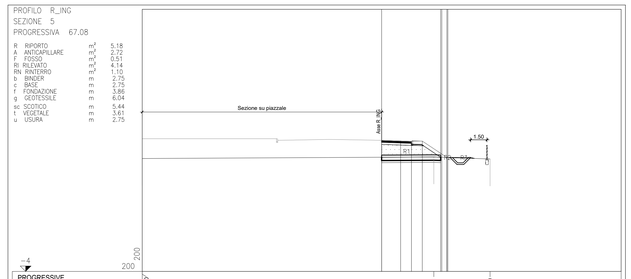


| | | | | | | | | | | | | | | | | |
|---|---|---|---|---|---|---|---|---|---|---|---|---|---|---|---|---|
| PROGRESSIVE TERRENO | -22.10 | 4.81 | 10.00 | | | | | | | | | | | | | |
| PARZIALI TERRENO | 26.91 | 5.19 | | | | | | | | | | | | | | |
| QUOTE TERRENO | 6.43 | 6.57 | 6.39 | | | | | | | | | | | | | |
| PROGRESSIVE PROGETTO | 0.00 | 1.75 | 2.75 | 3.75 | 6.02 | | | | | | | | | | | |
| PARZIALI PROGETTO | 1.75 | 1.00 | 1.00 | 2.27 | | | | | | | | | | | | |
| QUOTE PROGETTO | 8.10 | 8.04 | 8.01 | 8.03 | 6.02 | | | | | | | | | | | |

PROFILO R_ING
SEZIONE 3
PROGRESSIVA 50.00

| | | |
|---|---|---|
| R RIPORTO | m³ | 27.95 |
| A ANTICAPILLARE | m² | 12.24 |
| F FOSSO | m² | 0.50 |
| RI RILEVATO | m³ | 23.08 |
| RN RINTERRO | m³ | 4.89 |
| b BINDER | m | 11.00 |
| c BASE | m | 11.00 |
| f FONDAZIONE | m | 12.11 |
| g GEOTESSILE | m | 25.06 |
| sc SCOTICO | m | 24.46 |
| t VEGETALE | m | 3.38 |
| u USURA | m | 11.00 |

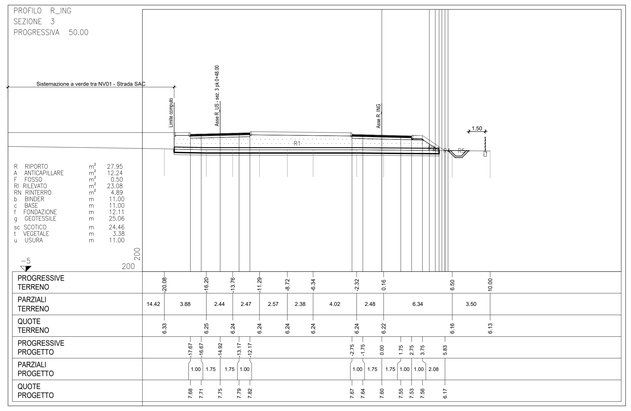


| | | | | | | | | | | | | | | | | |
|---|---|---|---|---|---|---|---|---|---|---|---|---|---|---|---|---|
| PROGRESSIVE TERRENO | -00.08 | 14.20 | 13.78 | 11.29 | 8.72 | 6.34 | 2.32 | 0.18 | 5.50 | 10.00 | | | | | | |
| PARZIALI TERRENO | 14.42 | 3.88 | 2.44 | 2.47 | 2.57 | 2.38 | 4.02 | 2.48 | 6.34 | 3.50 | | | | | | |
| QUOTE TERRENO | 6.33 | 6.25 | 6.24 | 6.24 | 6.24 | 6.24 | 6.24 | 6.24 | 6.16 | 6.13 | | | | | | |
| PROGRESSIVE PROGETTO | -13.01 | -10.67 | -14.02 | -13.11 | -12.11 | | -2.75 | -1.75 | 0.00 | 1.75 | 2.75 | 3.75 | 5.83 | | | |
| PARZIALI PROGETTO | 1.00 | 1.75 | 1.75 | 1.00 | | | 1.00 | 1.75 | 1.75 | 1.00 | 1.00 | 2.08 | | | | |
| QUOTE PROGETTO | 7.68 | 7.71 | 7.75 | 7.79 | 7.82 | | 7.67 | 7.64 | 7.60 | 7.56 | 7.53 | 7.56 | 6.17 | | | |

COMMITTENTE:

RFI RETE FERROVIARIA ITALIANA
GRUPPO FERROVIE DELLO STATO ITALIANE

PROGETTAZIONE:

ITALFERR
GRUPPO FERROVIE DELLO STATO ITALIANE

**DIRETTRICE FERROVIARIA MESSINA-CATANIA-PALERMO**
**NODO DI CATANIA**

**S.O. COORDINAMENTO TERRITORIALE SUD**

**PROGETTO DEFINITIVO**

**INTERRAMENTO LINEA PER IL PROLUNGAMENTO DELLA PISTA DELL'AEROPORTO DI FONTANAROSSA E PER LA MESSA A STI DEL TRATTO DI LINEA INTERESSATO.**

MACROFASE FUNZIONALE 1

LOTTO 1.1

Interventi Stazione FONTANAROSSA - VIABILITA' - NV

NV01 viabilità di accesso piazzale - Sezioni trasversali - Tav. 2/2

SCALA: 1:200

| COMMESSA | LOTTO | FASE | ENTE | TIPO DOC. | OPERA/DISCIPLINA | PROGR. | REV. |
|---|---|---|---|---|---|---|---|
| RS3H | 11 | D | 78 | W9 | NV0100 | 002 | B |

| Rev. | Descrizione | Redatto | Data | Verificato | Data | Approvato | Data | Autorizzato Data |
|---|---|---|---|---|---|---|---|---|
| A | Emissione esecutiva | L.Nani | Aprile 2020 | C.Turaldo | Aprile 2020 | S.Vanfleri | Aprile 2020 | D.Tiberti Luglio 2021 |
| B | Emissione per CdS | L.Nani | Luglio 2021 | C.Turaldo | Luglio 2021 | S.Vanfleri | Luglio 2021 | |

File: RS3H.1.1.D.78.W9.NV.01.0.0.002.B n. Elab.: