








V1	25255626.753 41477631.671	V2	2525590.2039 4147701.540	V3	2525578.359 4147712.297	V4	2525514.902 4147642.420
C1	2525564.281 4147706.918	C2	2525520.824 4147637.042				
C 1		C 2					
R	8,000	R	8,000				
Ac	190	Ac	190				
Tan	379624165.712	Tan	2475499.790				
Sr	25.133	Sr	25.133				
Fr	8,000	Fr	8,000				
Cs	15,000	Cs	15,000				

V5	2525560.324 4147575.944	V6	2525538.499 4147642.402	V7	2525545.291 4147852.085	V8	2525556.606 4147575.944	V9	2525548.101 4147599.668	V10	2525522.834 4147623.022	V11	2525514.937 4147631.671
C3	2525551.240 4147639.487	C4	2525522.824 4147582.814										
C 3		C 4											
R	12,890	R	29,870										
Ac	52	Ac	20										
Tan	7.740	Tan	7.269										
Sr	13.841	Sr	14.256										
Fr	1.839	Fr	0.852										
Cs	13.271	Cs	14.120										

LEGENDA

-  PAVIMENTAZIONE STRADALE
-  DEMOLIZIONI
-  ASSI DI PROGETTO
-  FINITURA CON MASSELLI DI CLS CAVI CON TERRENO VEGETALE
-  INTERPORTO
-  ASSE LINEA STORICA
-  FERMATA FONTANAROSSA A CURA RFI

COMMITTENTE: 

PROGETTAZIONE: 

**DIRETTRICE FERROVIARIA MESSINA-CATANIA-PALERMO
NODO DI CATANIA**

S.O. COORDINAMENTO TERRITORIALE SUD

PROGETTO DEFINITIVO

**INTERRAMENTO LINEA PER IL PROLUNGAMENTO DELLA PISTA
DELL'AEROPORTO DI FONTANAROSSA E PER LA MESSA A STI DEL
TRATTO DI LINEA INTERESSATO.**

MACROFASE FUNZIONALE 1

LOTTO 1.1

Interventi Stazione FONTANAROSSA - VIABILITA' - NV

NV01 viabilità di accesso piazzale - Planimetria di tracciamento con dati pianoaltimetrici

SCALA:
1:500

COMMESSA	LOTTO	FASE	ENTE	TIPO DOC.	OPERA/DISCIPLINA	PROGR.	REV.
RS3H	11	D	78	P8	NV0100	004	B

Rev.	Descrizione	Redatto	Data	Verificato	Data	Approvato	Data	Autorizzato	Data
A	Emissione esecutiva	L. Neri	Aprile 2020	L. Neri	Aprile 2020	L. Neri	Aprile 2020	L. Neri	Aprile 2020
B	Emissione per CSE	L. Neri	Luglio 2021	L. Neri	Luglio 2021	L. Neri	Luglio 2021	L. Neri	Luglio 2021