
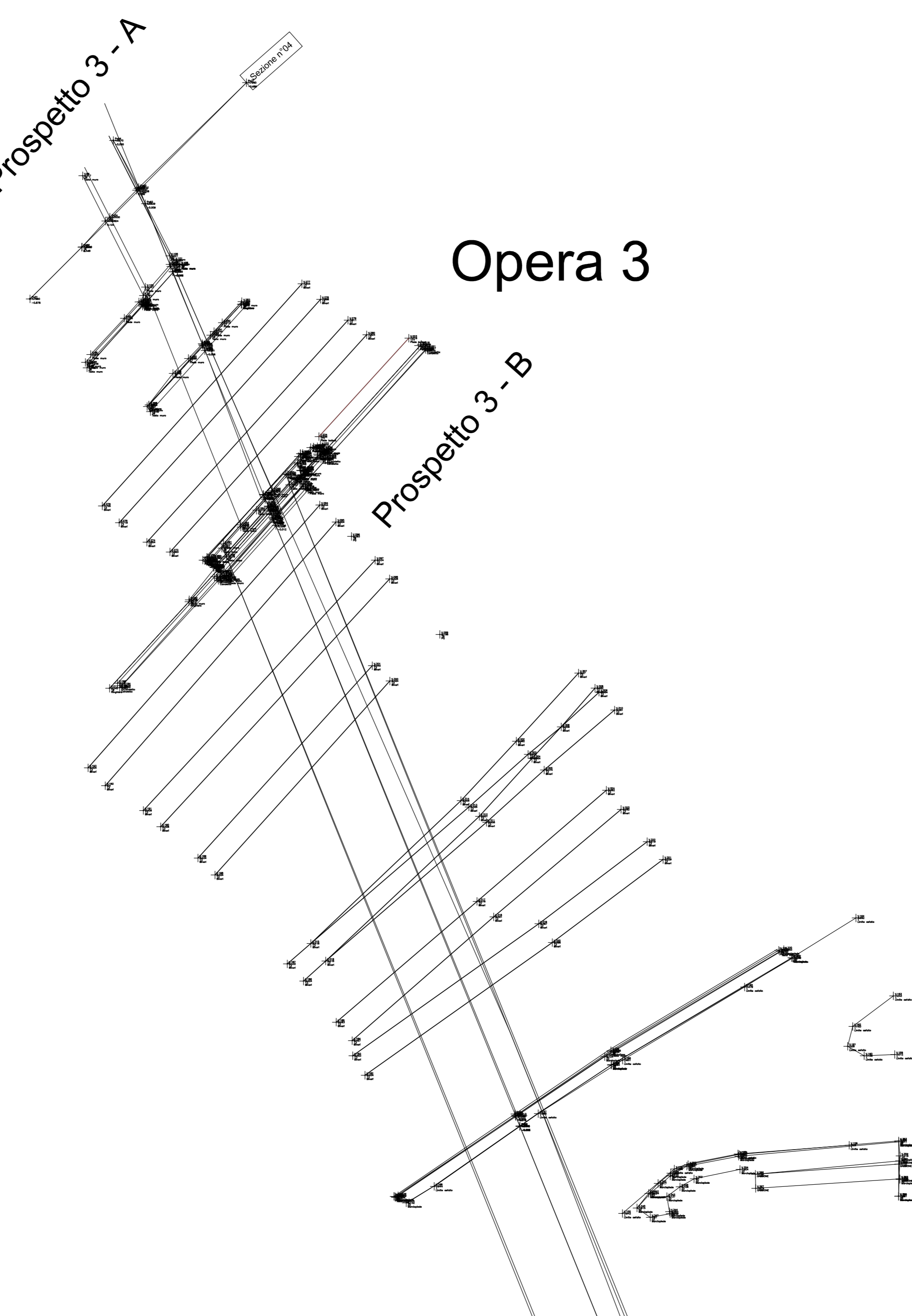


Prospetto 2 - B

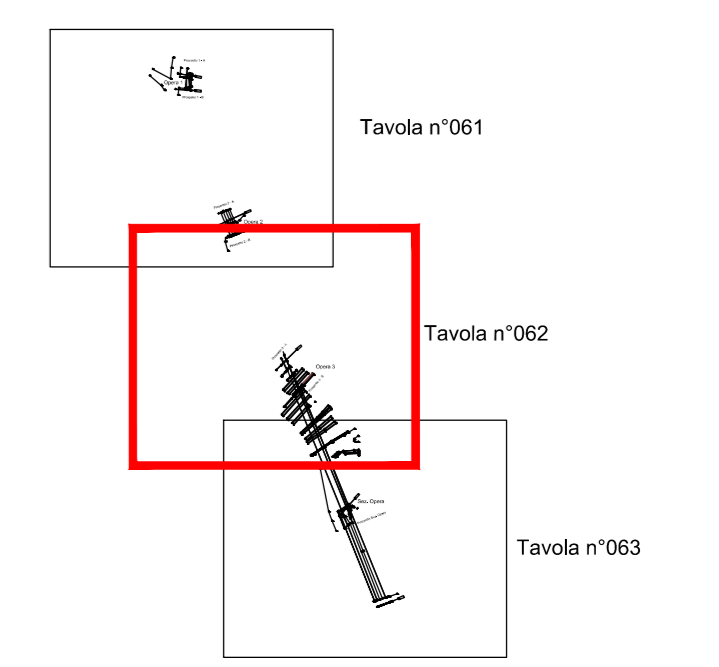
Prospetto 3 - A

Prospetto 3 - B


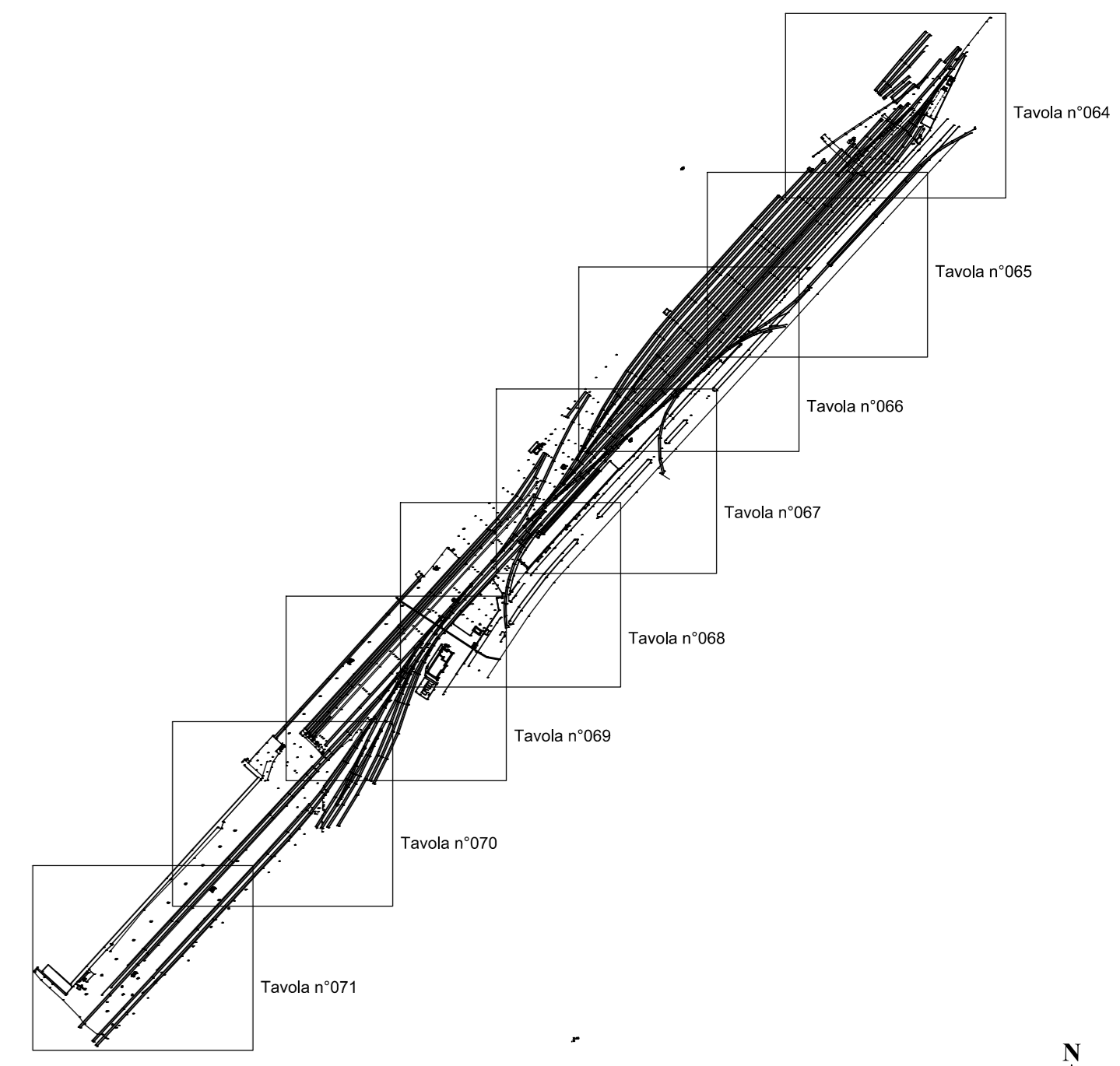
Opera 3



INQUADRAMENTO CARTOGRAFICO
SCALA 1:5000



INQUADRAMENTO CARTOGRAFICO
SCALA 1:5000



COMMITTENTE:

RETE FERROVIARIA ITALIANA
GRUPPO FERROVIE DELLO STATO ITALIANE

PROGETTAZIONE:

GRUPPO FERROVIE DELLO STATO ITALIANE

DIRETTRICE FERROVIARIA MESSINA - CATANIA - PALERMO
NODO DI CATANIA

U.O. Progettazione Linee, Nodi e Armamento

PROGETTO DEFINITIVO

INTERRAMENTO LINEA PER IL PROLUNGAMENTO DELLA
PISTA DELL' AEROPORTO DI FONTANAROSSA E PER LA
MESSA A STI DEL TRATTO DI LINEA INTERESSATO.

Rilievo Celerimetrico TAV.N°062

SCALA:
1:200

COMMESSA LOTTO FASE ENTE TIPO DOC. OPERA/DISCIPLINA PROGR. REV.
RS3H 00 D 13 P9 1F0009 062 A

Rev.	Descrizione	Redatto	Data	Verificato	Data	Approvato	Data	Autorizzato	Data
A	Emissione Esecutiva	STI	2019	S. Bionchi	Aprile 2019	STI	Aprile 2019	V. Conforti	

File: RS3H-00-13-P9-F000-002-A.dwg