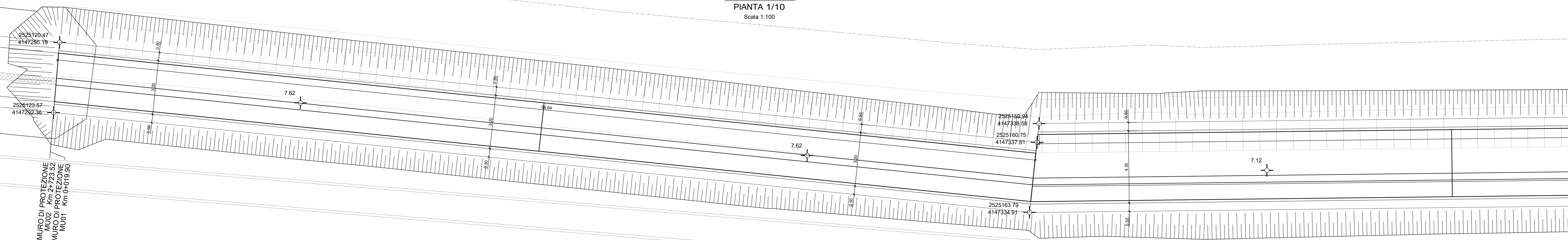


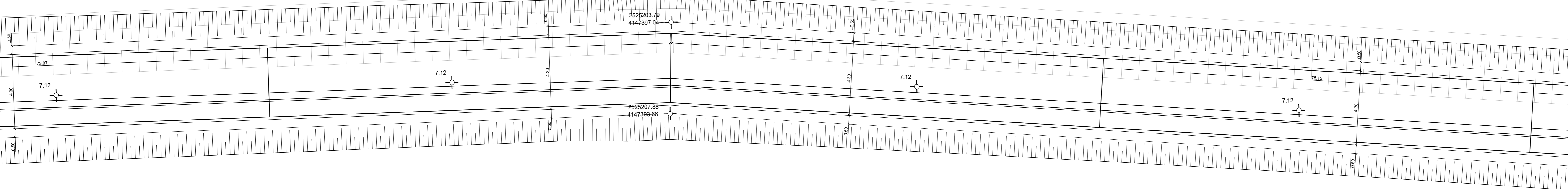
MURO MU01  
PIANTA 1/10  
Scala 1:100



SIRACUSA

CATANIA

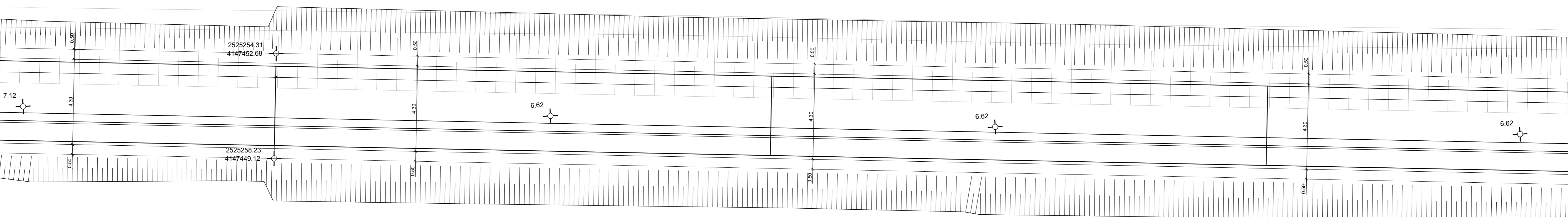
MURO MU01  
PIANTA 2/10  
Scala 1:100



SIRACUSA

CATANIA

MURO MU01  
PIANTA 3/10  
Scala 1:100

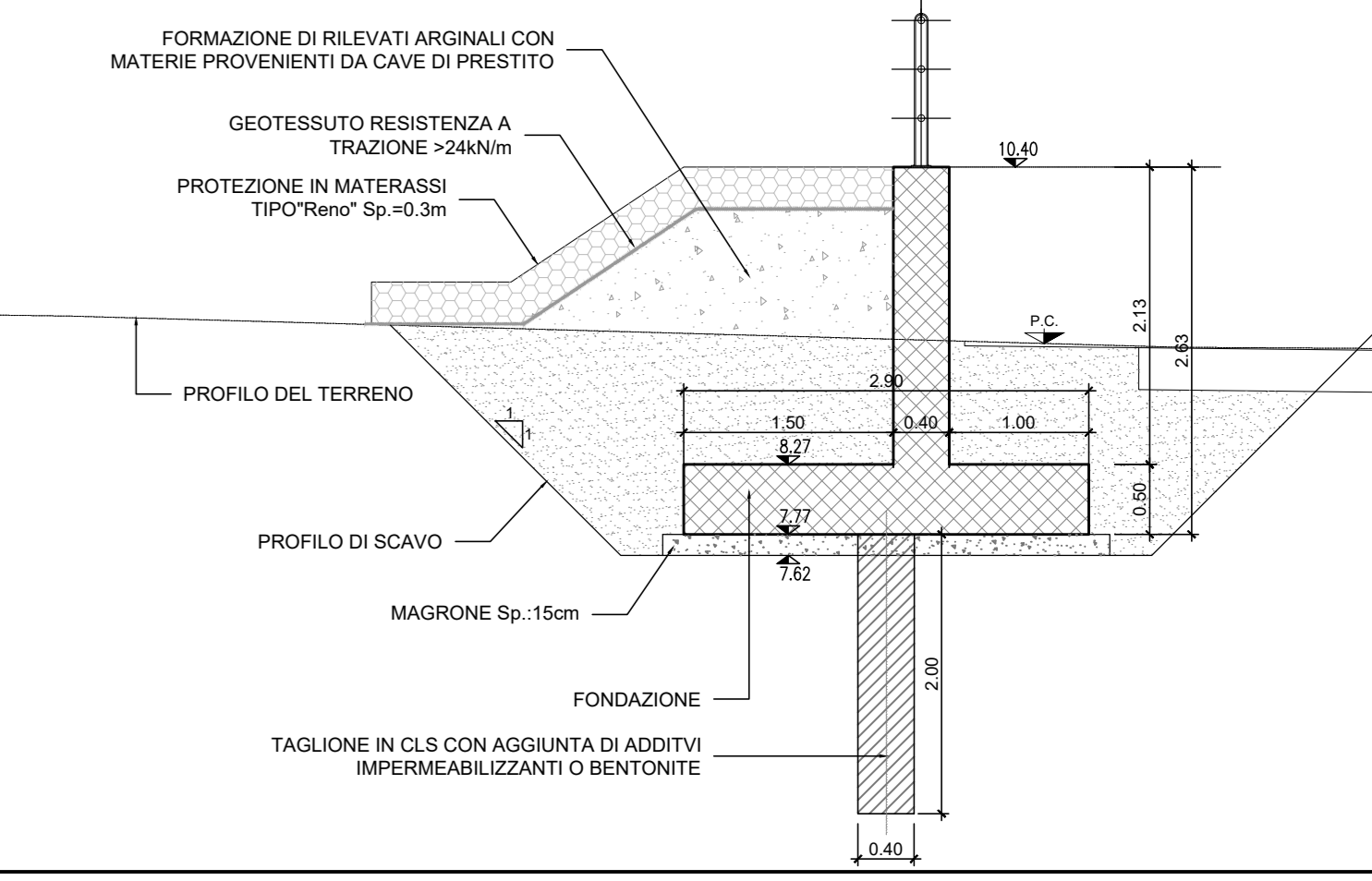


SIRACUSA

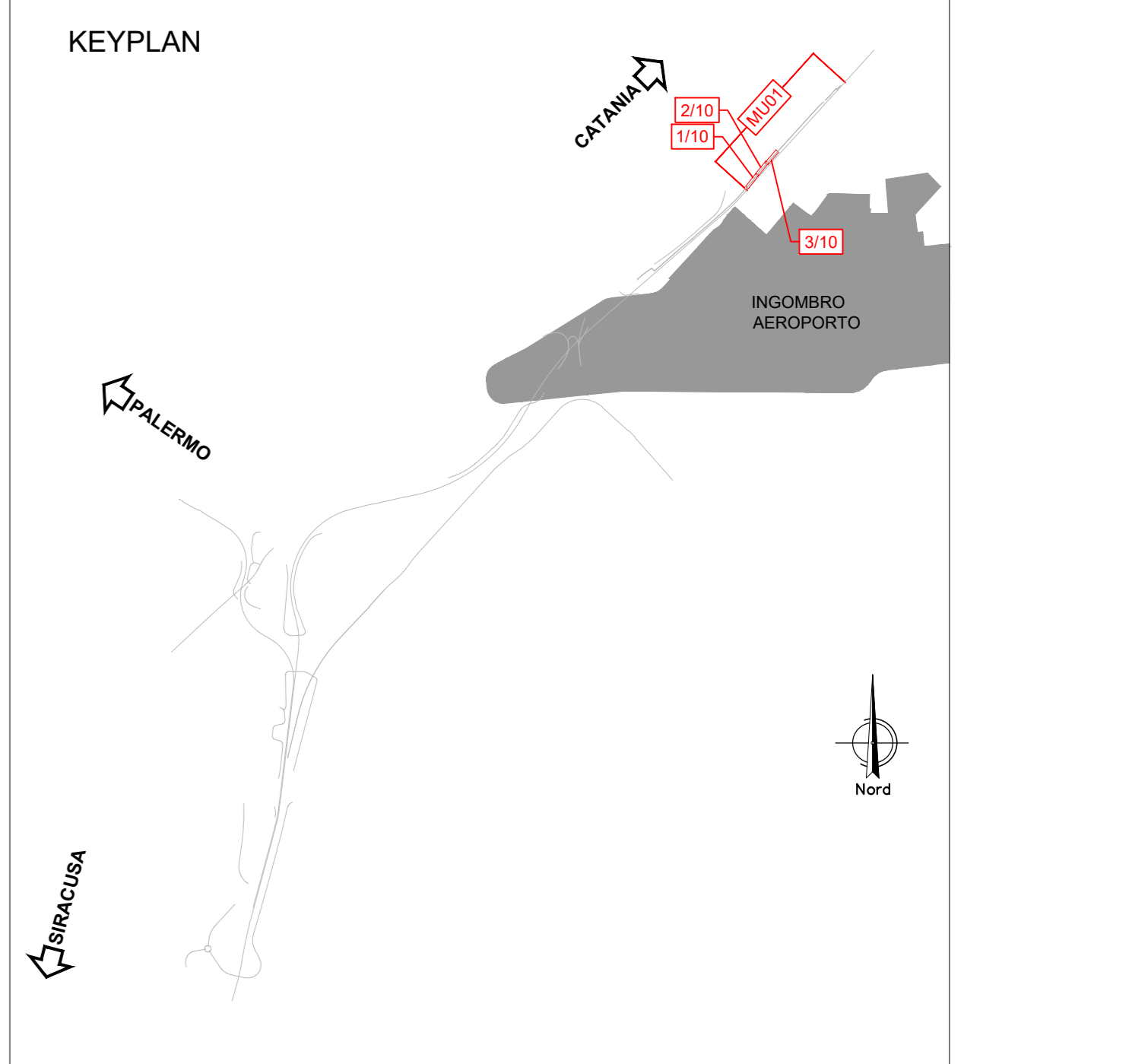
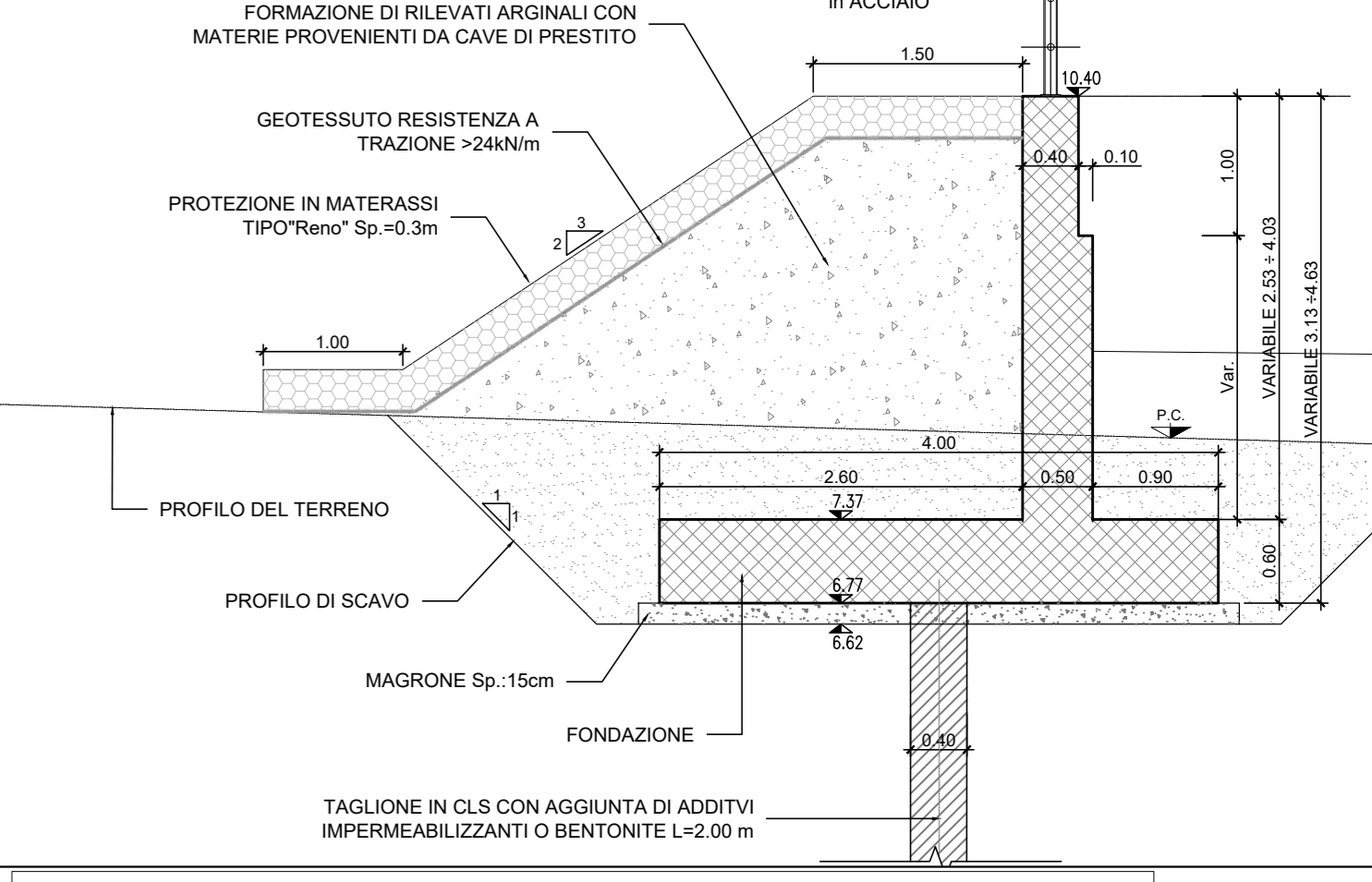
CATANIA

NOTE:  
- PER LE CARATTERISTICHE DEI MATERIALI SI VEDA L'ELABORATO RSH-1.1-D.78.DX.OC.00.0.001  
- PER LE DIMENSIONI DI ARMATURA SI VEDA L'ELABORATO RSH-1.1-D.78.DX.OC.00.0.002  
- PER I PARTICOLARI COSTRUTTIVI SI VEDA L'ELABORATO RSH-1.1-D.78.BZ.OC.00.0.001

MURO TIPO 1  
SEZIONE TRASVERSALE  
Muro di Protezione con Argine  
da Km 0+019.90 a Km 0+078.10  
Scala 1:50



MURO TIPO 2  
SEZIONE TRASVERSALE  
Muro di Protezione con Argine  
da Km 0+078.10 a Km 0+865.45  
Scala 1:50



Opera	Volume scavo (mc)	Volume riporto
MU01	6,808.30	3,328.52
ARG. MU01		2,852.63

COMMITTENTE:  
**RFI**  
RETE FERROVIARIA ITALIANA  
GRUPPO FERROVIE DELLO STATO ITALIANO

PROGETTAZIONE:  
**ITALFER**  
GRUPPO FERROVIE DELLO STATO ITALIANO

**DIRETTRICE FERROVIARIA MESSINA-CATANIA-PALERMO**  
**NODO DI CATANIA**

**S.O. COORDINAMENTO TERRITORIALE SUD**

**PROGETTO DEFINITIVO**

**INTERRAMENTO LINEA PER IL PROLUNGAMENTO DELLA PISTA DELL'AEROPORTO DI FONTANAROSSA E PER LA MESSA A STI DEL TRATTO DI LINEA INTERESSATO.**

**MACROFASE FUNZIONALE 1**  
**LOTTO 1.1**  
Bretila CT-SR e Fascio A-P di prima fase e Collegamento Fascio A-P-Interporto - OPERE CIVILI  
MU01 Muro di protezione - MU01 Muro di protezione - Pianta scavi - Tav. 1/4

SCALA: varie

Rev.	Descrizione	Redatto	Data	Verificato	Data	Approvato	Data	Autorizzato	Data
A	Emissione per CDR	L. Neri	Luglio 2021	G. Neri	Luglio 2021	G. Neri	Luglio 2021	G. Neri	Luglio 2021

File: RS3H.1.1.D.78.PZ.MU.01.0.0.006.A n. Elab.: