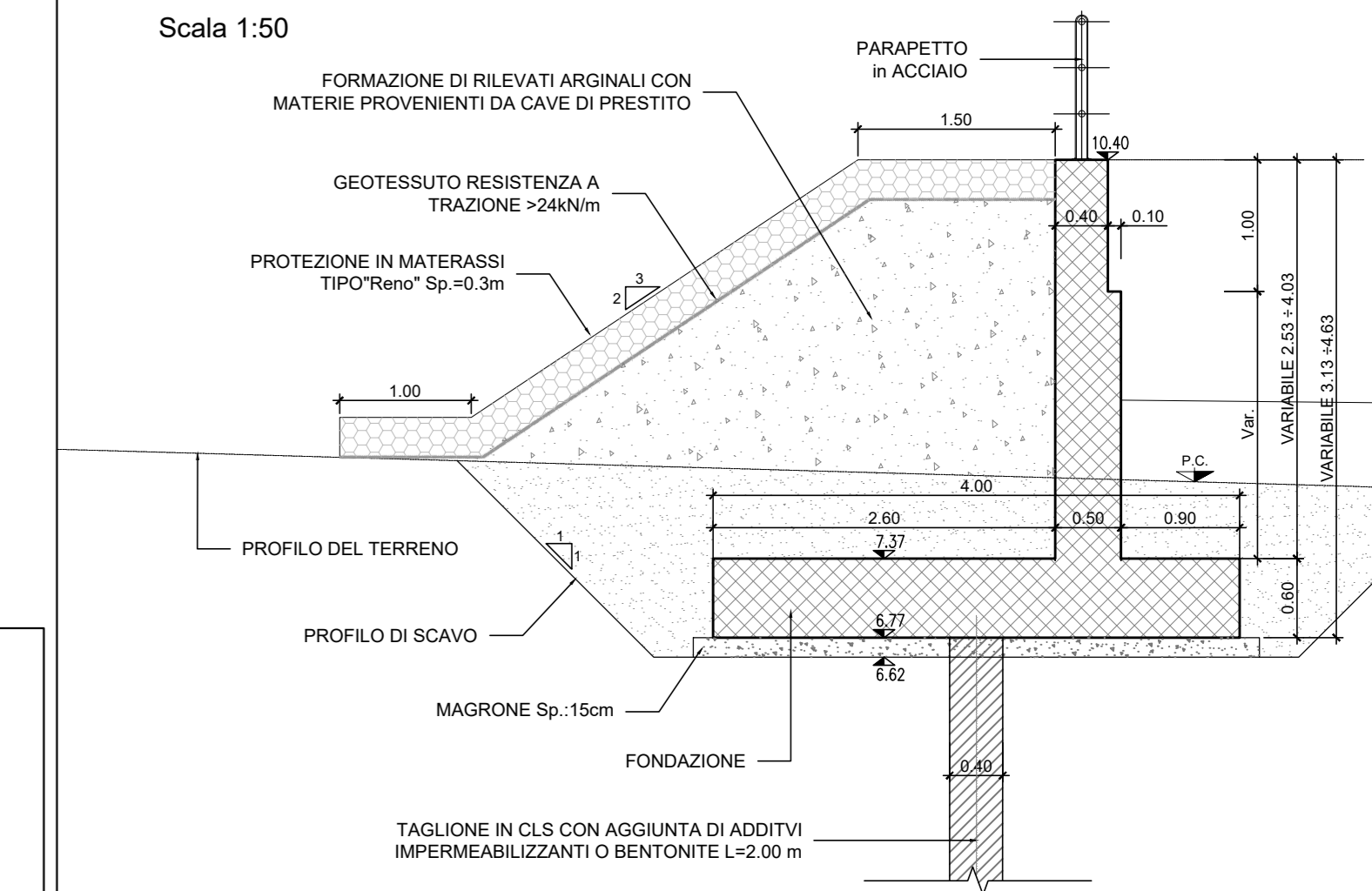
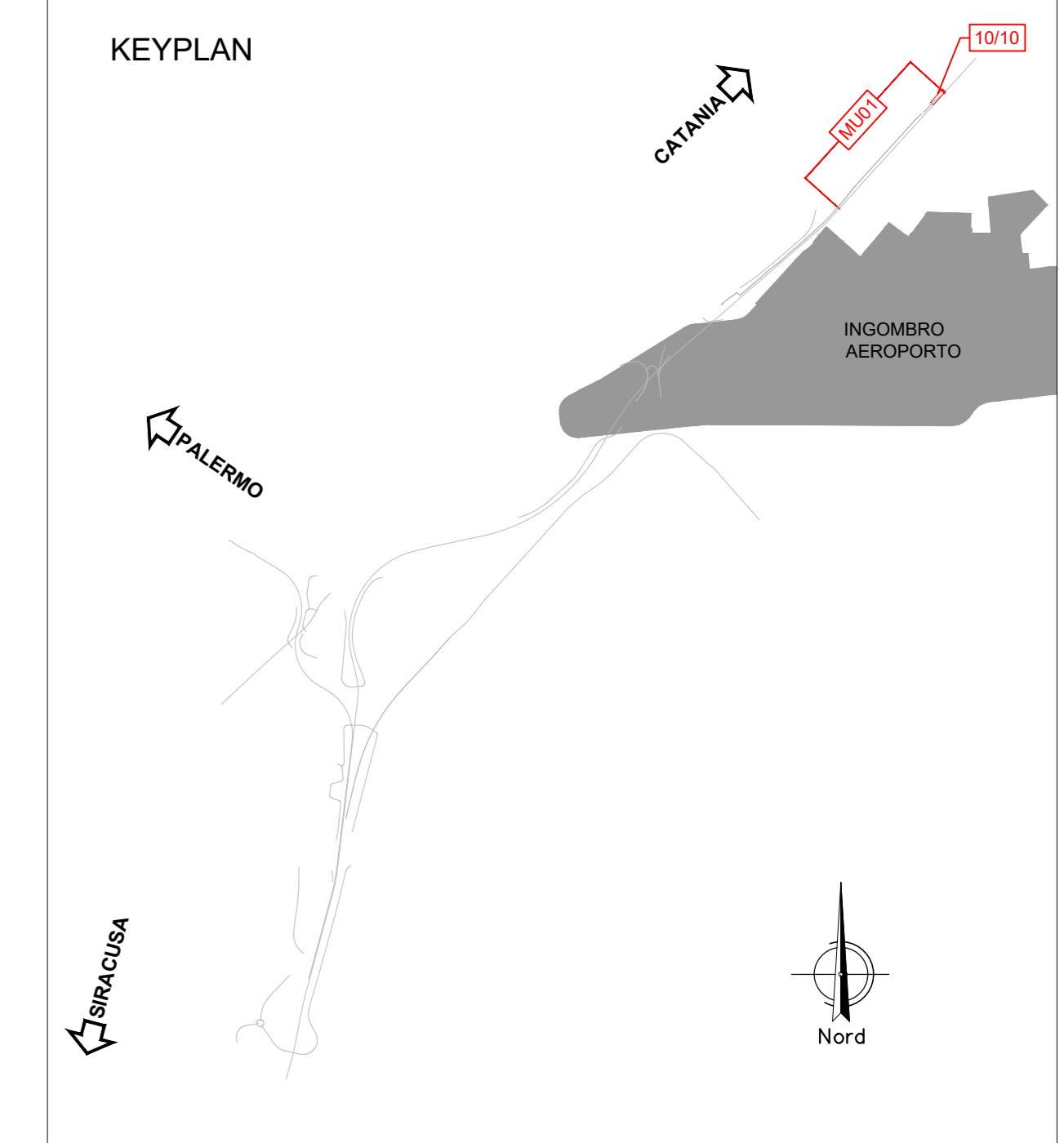
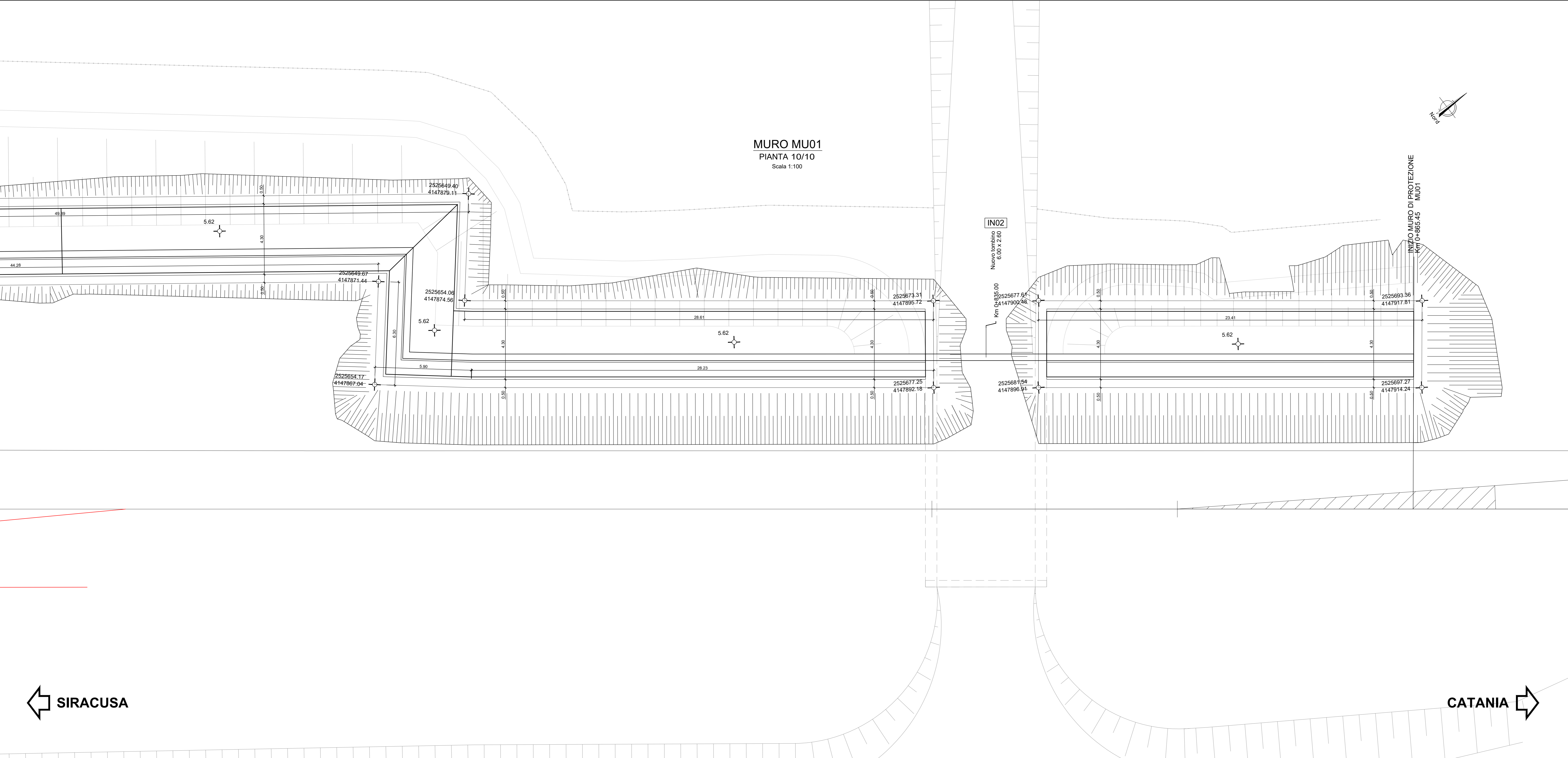


**MURO TIPO 2**  
**SEZIONE TRASVERSALE**  
 Muro di Protezione con Argine  
 da Km 0+078.10 a Km 0+865.45  
 Scala 1:50



**MURO MU01**  
**PIANTA 10/10**  
 Scala 1:100



Opera	Volume scavo (mc)	Volume rinterro
MU01	6,808.30	3,328.52
ARG. MU01		2,652.63

**NOTE:**  
 - PER LE CARATTERISTICHE DEI MATERIALI SI VEDA L'ELABORATO RSH.1.1.D.78.DA.OC.00.0.001  
 - PER LE INDICAZIONI DI ARMATURA SI VEDA L'ELABORATO RSH.1.1.D.78.DA.OC.00.0.002  
 - PER I PARTICOLARI COSTRUTTIVI SI VEDA L'ELABORATO RSH.1.1.D.78.DA.OC.00.0.001

COMMITTENTE:

PROGETTAZIONE:

**DIRETTRICE FERROVIARIA MESSINA-CATANIA-PALERMO**  
**NODO DI CATANIA**

**S.O. COORDINAMENTO TERRITORIALE SUD**

**PROGETTO DEFINITIVO**

**INTERRAMENTO LINEA PER IL PROLUNGAMENTO DELLA PISTA DELL'AEROPORTO DI FONTANAROSSA E PER LA MESSA A STI DEL TRATTO DI LINEA INTERESSATO.**

**MACROFASE FUNZIONALE 1**  
**LOTTO 1.1**  
 Bretella CT-SR e Fascio A-P di prima fase e Collegamento Fascio A-P-Interporto - OPERE CIVILI  
 MU01 Muro di protezione - MU01 Muro di protezione - Pianta scavi - Tav. 4/4

SCALA:

Rev.	Descrizione	Redatto	Data	Verificato	Data	Approvato	Data	Autorizzato Data
A	Emissione per CDR	L. Neri	Luglio 2021	L. Neri	Luglio 2021	L. Neri	Luglio 2021	Luglio 2021

File: RS3H.1.1.D.78.PZ.MU.01.0.0.009.A n. Elab.: