
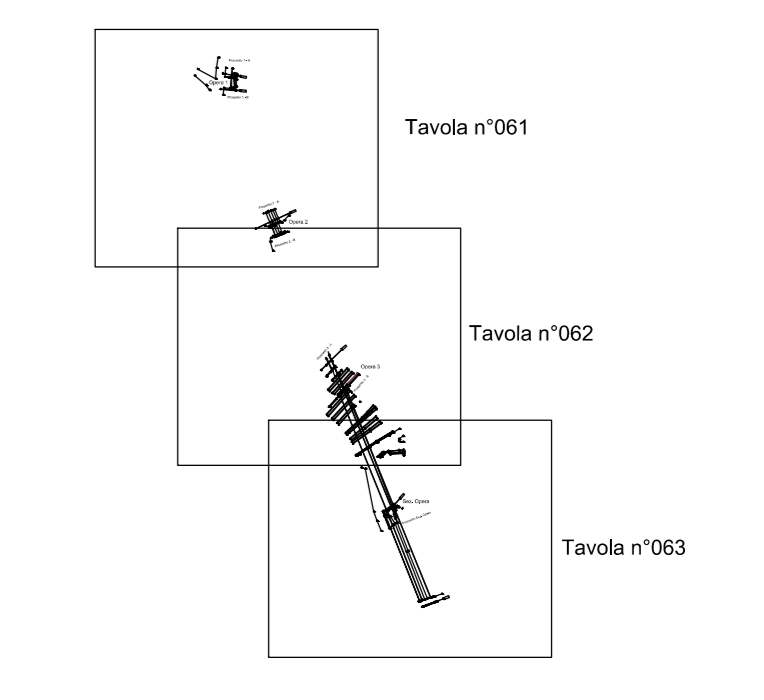

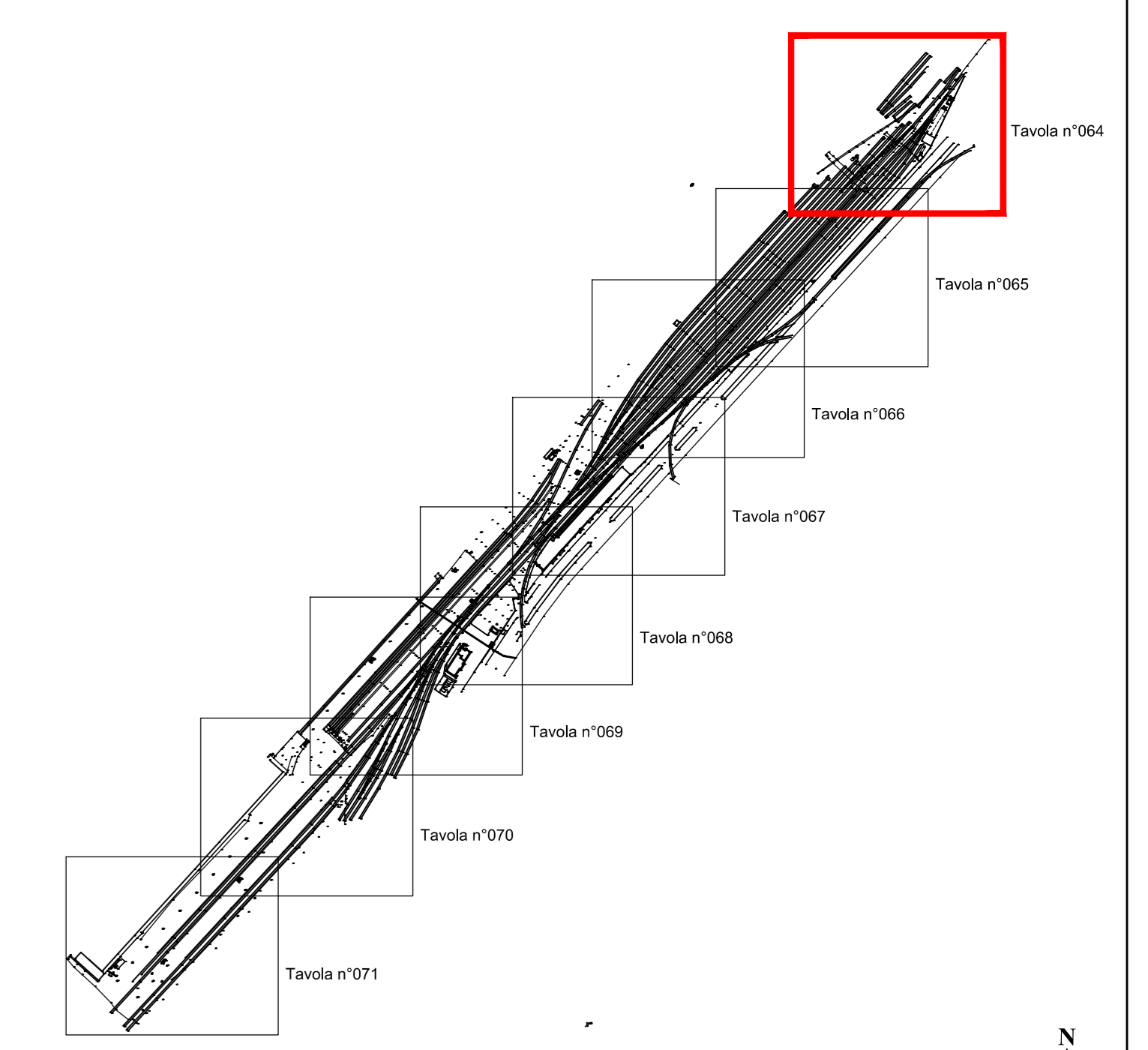


INQUADRAMENTO CARTOGRAFICO
SCALA 1:5000



INQUADRAMENTO CARTOGRAFICO
SCALA 1:5000



COMMITTENTE:

 PROGETTAZIONE:


DIRETTRICE FERROVIARIA MESSINA - CATANIA - PALERMO
NODO DI CATANIA

U.O. Progettazione Linee, Nodi e Armamento
 PROGETTO DEFINITIVO

**INTERRAMENTO LINEA PER IL PROLUNGAMENTO DELLA
 PISTA DELL' AEROPORTO DI FONTANAROSSA E PER LA
 MESSA A STI DEL TRATTO DI LINEA INTERESSATO.**

Rilievo Celerimetrico TAV.N°064

SCALA: 1:200

Rev.	Descrizione	Redatto	Data	Verificato	Data	Approvato	Data	Autorizzato Data
A	Emissione Esecutiva	[Signature]	27/03/2019	[Signature]	27/03/2019	[Signature]	27/03/2019	

ITALFERR S.p.A.
 U.O. PROGETTAZIONE LINEE E NODI
 Via S. Rita, 100 - 00144 Roma (RM) - Italia
 Tel. +39 06 499791 - Fax +39 06 49979201

File: RS3+0-0-13-P9-F000-064-A.dwg