
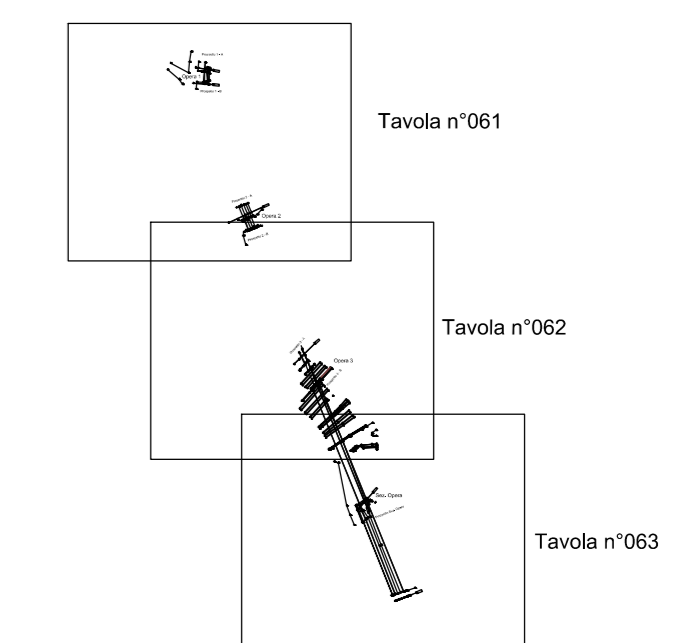

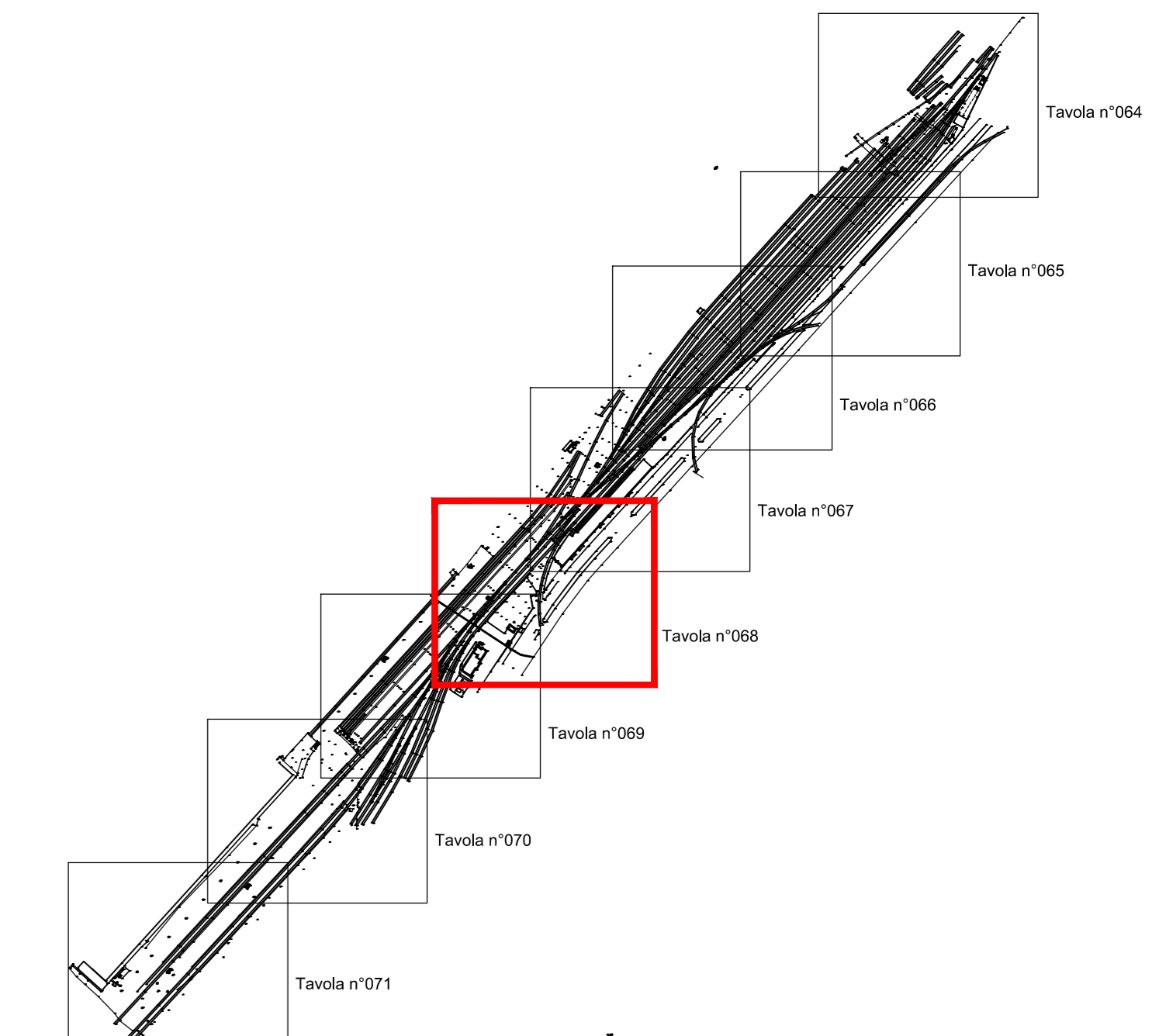


INQUADRAMENTO CARTOGRAFICO  
SCALA 1:5000



INQUADRAMENTO CARTOGRAFICO  
SCALA 1:5000



COMMITTENTE:

PROGETTAZIONE:

DIRETTRICE FERROVIARIA MESSINA - CATANIA - PALERMO  
NODO DI CATANIA

U.O. Progettazione Linee, Nodi e Armamento  
PROGETTO DEFINITIVO

INTERRAMENTO LINEA PER IL PROLUNGAMENTO DELLA  
PISTA DELL' AEROPORTO DI FONTANAROSSA E PER LA  
MESSA A STI DEL TRATTO DI LINEA INTERESSATO.

Rilievo Celerimetrico TAV.N°068

SCALA:  
1:2000

COMMESSA LOTTO FASE ENTE TIPO DOC. OPERA/DISCIPLINA PROGR. REV.  
RS3H 00 D 13 P9 IF0009 068 A

| Rev. | Descrizione         | Redatto | Data       | Verificato | Data       | Approvato | Data       | Autorizzato   | Data       |
|------|---------------------|---------|------------|------------|------------|-----------|------------|---------------|------------|
| A    | Emissione Esecutiva |         | 12/01/2019 |            | 12/01/2019 |           | 12/01/2019 | V. Comincioli | 12/01/2019 |

File: RS3H-00-13-P9-IF0009-068-A.dwg