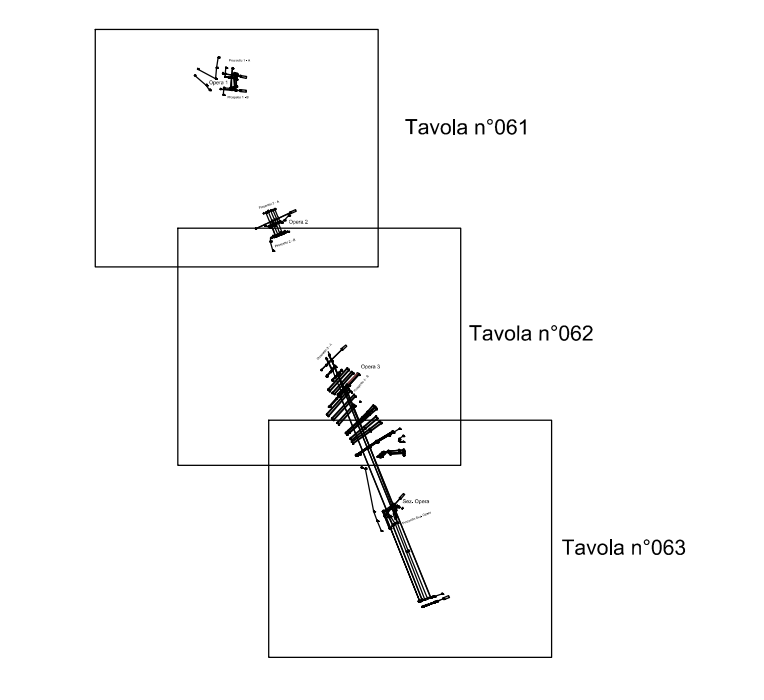

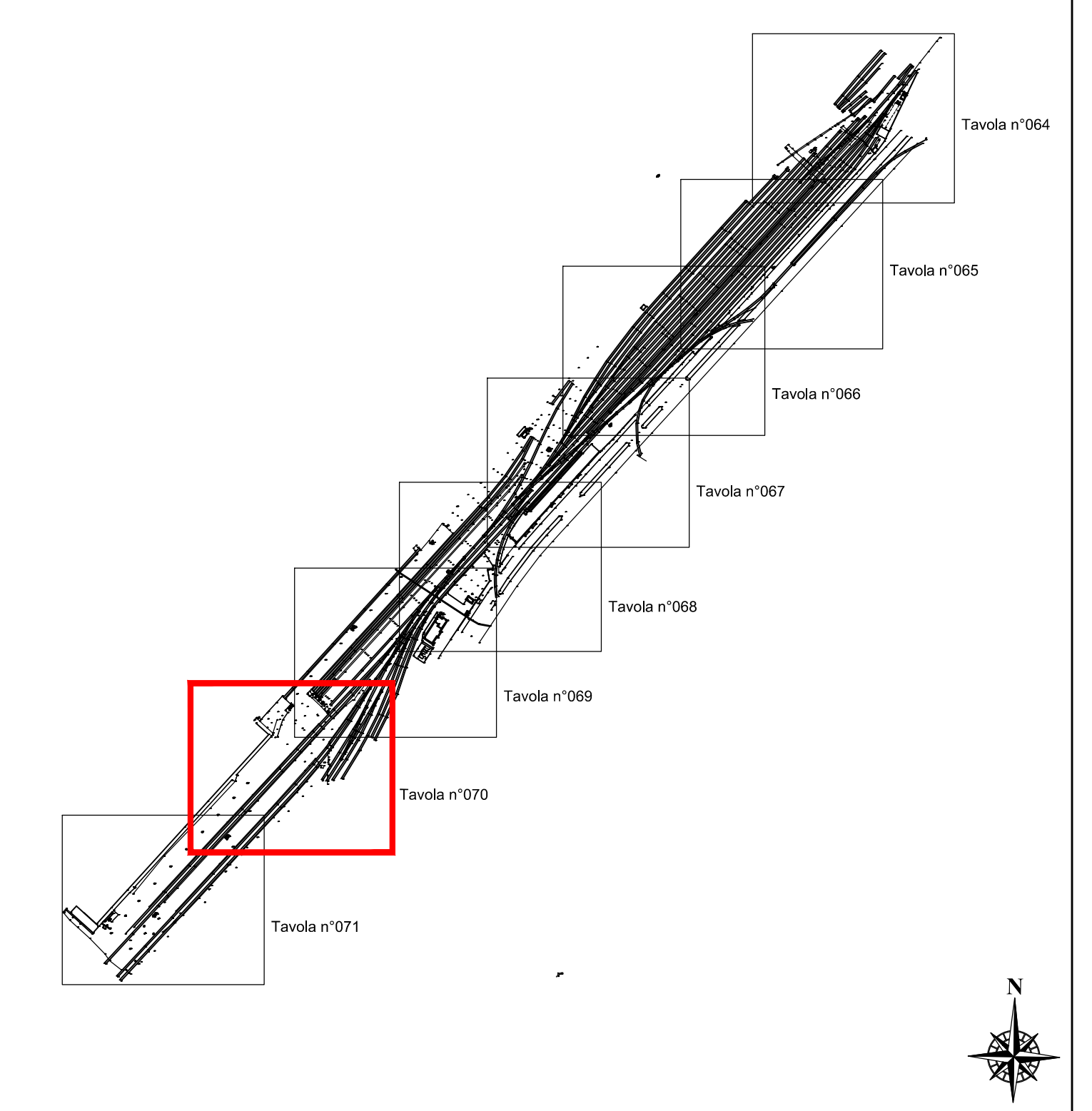


INQUADRAMENTO CARTOGRAFICO
SCALA 1:5000



INQUADRAMENTO CARTOGRAFICO
SCALA 1:5000



COMMITTENTE:



PROGETTAZIONE:



DIRETTRICE FERROVIARIA MESSINA - CATANIA - PALERMO
NODO DI CATANIA

U.O. Progettazione Linee, Nodi e Armamento

PROGETTO DEFINITIVO

INTERRAMENTO LINEA PER IL PROLUNGAMENTO DELLA PISTA DELL' AEROPORTO DI FONTANAROSSA E PER LA MESSA A STI DEL TRATTO DI LINEA INTERESSATO.

Rilievo Celerimetrico TAV.N°070

SCALA: 1:200

Rev.	Descrizione	Redatto	Data	Verificato	Data	Approvato	Data	Autorizzato Data
A	Emissione Esecutiva	[Signature]	27/01/2019	[Signature]	27/01/2019	[Signature]	27/01/2019	[Signature]

File: RS3+QD-0-13-P9-F0009-070-A.dwg