RIP. 4.40 SEZ.NUM. 3–2 PROGR. 35.500
SCA. 8.53 PARZ. 35.500

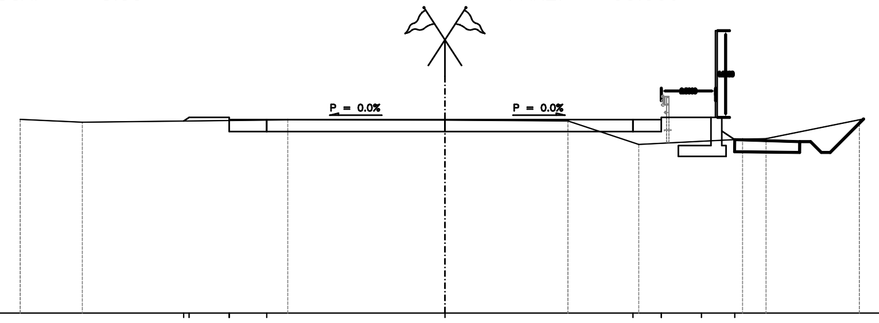

56.00

Progetto	Quote	64.922	64.922	64.922	64.922	64.922	65.022	63.999															
	Distanze parziali	1.850	1.730	8.220	8.670	1.310	1.850	1.534															
	Distanze Progressive	-11.830	-9.950	-8.220	-0.000	8.670	9.980	11.830	13.364														
Terreno	Quote	64.931	64.802	64.910	64.901	64.863	63.777	64.017	64.044	64.913													
	Distanze parziali	2.865	9.474	7.250	5.669	3.267	4.788	1.683	4.308														

RIP. 8.74 SEZ.NUM. 3–6 PROGR. 125.000
SCA. 0.00 PARZ. 25.000

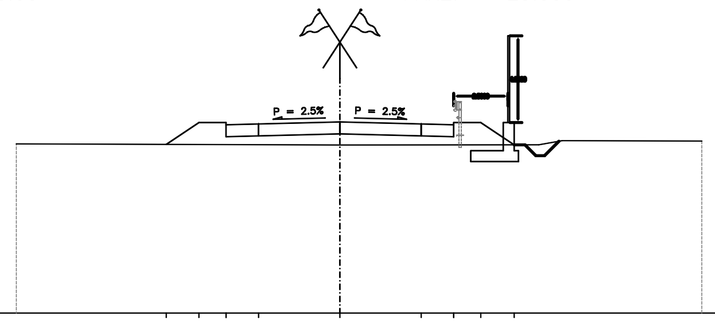

57.00

Progetto	Quote	64.779	65.784	65.721	65.815	65.721	65.784	64.758															
	Distanze parziali	1.507	1.250	1.500	3.750	3.750	1.500	1.250	1.538														
	Distanze Progressive	-8.007	-6.500	-5.250	-3.750	-0.000	3.750	5.250	6.500	8.038													
Terreno	Quote	64.802	64.752	64.759	64.952	64.933																	
	Distanze parziali	14.924	9.176	1.676	6.442																		

RIP. 0.12 SEZ.NUM. 3–3 PROGR. 44.590
SCA. 5.98 PARZ. 9.090

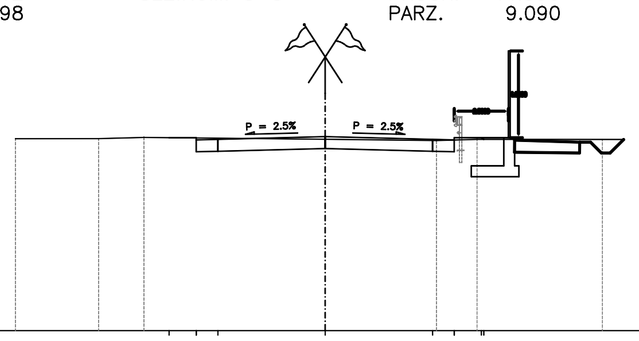

56.00

Progetto	Quote	64.900	64.825	64.949	64.825																		
	Distanze parziali	1.250	1.650	4.950	4.950	1.250	1.250																
	Distanze Progressive	-7.200	-5.950	-4.950	-0.000	-4.950	-5.950	-7.200	-7.313														
Terreno	Quote	64.853	64.859	64.913	64.829	64.767	64.825	64.821															
	Distanze parziali	3.835	2.090	8.362	5.131	1.872	5.779																

RIP. 30.16 SEZ.NUM. 3–7 PROGR. 165.020
SCA. 0.00 PARZ. 40.020

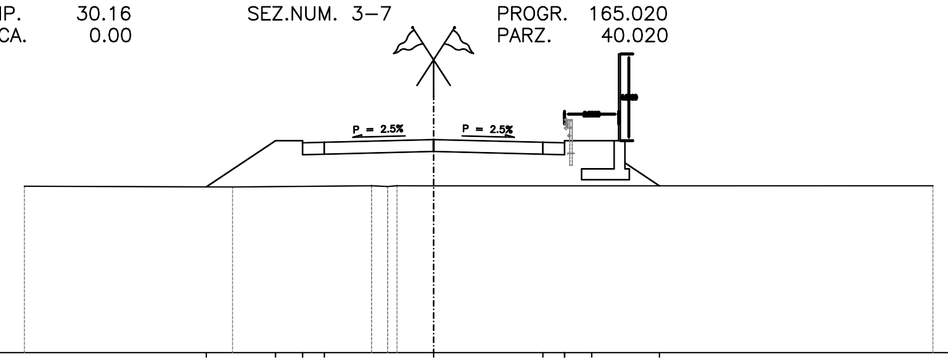

57.00

Progetto	Quote	64.648	66.778	66.703	66.829	66.703	66.778	64.695															
	Distanze parziali	3.195	1.250	1.650	5.040	5.040	1.650	1.250	3.124														
	Distanze Progressive	-10.485	-7.290	-6.040	-5.040	-0.000	-5.040	-6.040	-7.290	-10.414													
Terreno	Quote	64.675	64.644	64.698	64.695	64.696																	
	Distanze parziali	9.600	6.411	1.687	23.028																		

RIP. 0.98 SEZ.NUM. 3–4 PROGR. 75.000
SCA. 2.77 PARZ. 30.410

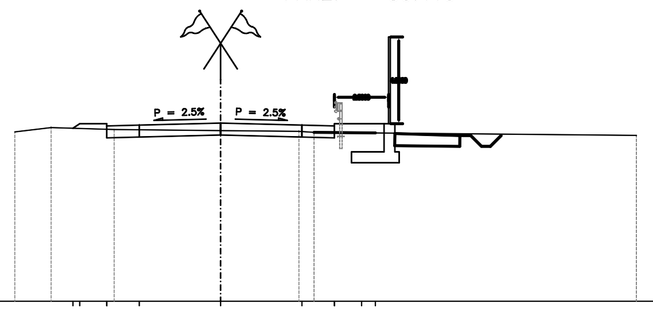

57.00

Progetto	Quote	65.188	65.126	65.220	65.126	65.188	64.765																
	Distanze parziali	1.250	1.500	3.750	3.750	1.500	1.250	1.188															
	Distanze Progressive	-5.938	-5.250	-3.750	-0.000	-3.750	-5.250	-6.500	-7.136														
Terreno	Quote	64.813	65.012	64.922	64.873	64.838	64.791	64.652															
	Distanze parziali	1.673	2.911	4.909	3.609	1.047	14.868																

RIP. 43.70 SEZ.NUM. 3–8 PROGR. 172.490
SCA. 0.00 PARZ. 7.470

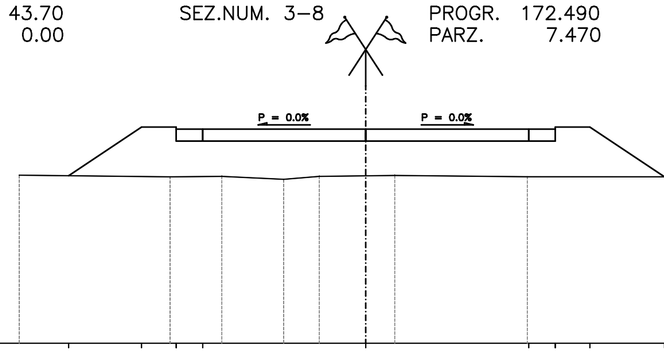

57.00

Progetto	Quote	64.729	66.973	66.873	66.873	66.873	66.973	64.679															
	Distanze parziali	3.365	1.600	1.250	7.520	7.520	1.250	1.600	3.441														
	Distanze Progressive	-13.705	-10.340	-8.740	-7.520	-0.000	-7.520	-8.740	-10.340	-13.781													
Terreno	Quote	64.754	64.679	64.699	64.561	64.700	64.725	64.740	64.682	64.674													
	Distanze parziali	6.953	2.387	2.853	1.645	2.141	1.338	6.112	18.050														

RIP. 2.39 SEZ.NUM. 3–5 PROGR. 100.000
SCA. 0.39 PARZ. 25.000

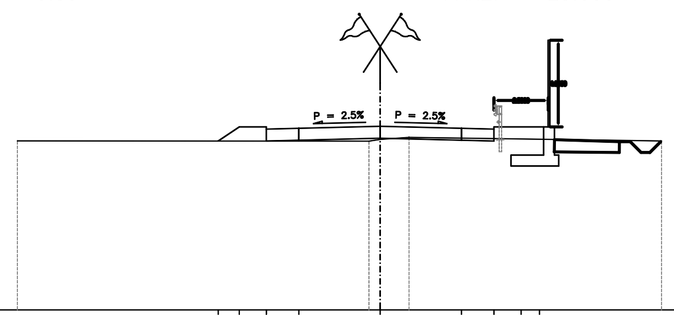

57.00

Progetto	Quote	64.791	65.439	65.376	65.470	65.376	65.439	64.872															
	Distanze parziali	1.250	1.500	3.750	3.750	1.500	1.250	1.188															
	Distanze Progressive	-7.471	-6.500	-5.250	-3.750	-0.000	-3.750	-5.250	-6.500	-7.350													
Terreno	Quote	64.798	64.786	64.865	64.959	64.791																	
	Distanze parziali	16.211	1.047	1.330	11.648																		

Anas SpA

DIREZIONE CENTRALE PROGETTAZIONE

S.S. N. 9 "Via Emilia"

Variante di Casalpusterlengo ed eliminazione passaggio a livello sulla SP ex S.S. N. 234

PROGETTO DEFINITIVO

CONTRIBUTI SPECIALISTICI

TECNOSTUDIO BIEFFE S.R.L. VIA MAZZETTI 7 FONTANELLATO (PR) — COMPONENTE STRADALE E STRUTTURALE: SICUREZZA, COORDINAMENTO, FASAGGI DI CANTIERE, MOVIMENTAZIONE DI CAVA; RILIEVI E COMPUTAZIONE

CONSORZIO MUZZA BASSA LODIGIANA VIA NINO DALL'ORO, 4 - LODI — COMPONENTE IDRAULICA

ARCH. MADDALENA GIOIA GIBELLI VIA SENATO,,45 MILANO — COMPONENTE PAESAGGISTICA ED AMBIENTALE

P I GIOVANNI PERRI VIA PRIORATO, 16 FONTANELLATO (PR) — COMPONENTE IMPIANTISTICA, TECNOLOGICA ED ILLUMINOTECNICA

CI.TRA S.R.L. VIALE LOMBARDIA, 5 MILANO, IN COLLABORAZIONE CON **L.C.E. SRL** VIA DEI PLATANI, 7 OPERA — COMPONENTE TRASPORTISTICA ED ACUSTICA

I PROGETTISTI
Arch. Savino GARILLI PROVINCIA DI LODI Iscritto all'Ordine degli Architetti della Provincia di Piacenza al n° 280

Ing. Antonio SIMONE COMUNE DI CASALPUSTERLENGO Iscritto all'ordine degli Ingegneri della provincia di Foggia al n° 1270

IL GEOLOGO
Dott. Geol. Gianluca CANTARELLI Iscritto all'Ordine dei Geologi dell' Emilia Romagna al n° 359 via Malpelli, 2 FIDENZA (PR)

COORDINATORE PER LA SICUREZZA IN FASE DI PROGETTAZIONE
Geom: Fiorenzo BERGAMASCHI Iscritto al Collegio dei Geometri della Provincia di Parma al n° 1606 via Mazzetti, 7 FONTANELLATO (PR)

VISTO:IL RESPONSABILE DEL PROCEDIMENTO
Ing Massimo SIMONINI

DATA

PROTOCOLLO

SEZIONI TRASVERSALI ASSE 3

CODICE PROGETTO

REV.	DESCRIZIONE	DATA	VERIFICATO RESP. TECNICO	CONTROLLATO RESP. D'ITINERARIO	APPROVATO RESP. DI SETTORE
D	RECEPIMENTO PRESCRIZIONI ISTRUTTORIA ANAS				
C	RECEPIMENTO PRESCRIZIONI CONFERENZA DEI SERVIZI	FEBBRAIO 2011			
B	VERIFICA DI OTTEMPERANZA AL DECRETO VIA	APRILE 2010			
A	PRIMA CONSEGNA PROGETTO	MARZO 2009			

Codice Elaborato	Data Revisione:	REV.	FOGLIO	Scala:
SA05 1537	FEBBRAIO 2011	C	01 DI 01	1:200

NOME FILE SA05 1537 SEZIONI TRASVERSALI ASSE 3.dwg