

KEY MAP
Scala 1:30.000

LEGENDA



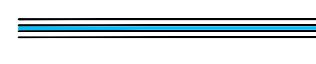






-  Deflusso acqua
-  Canale di laminazione a sezione rettangolare
-  Canale di laminazione a sezione trapezia
-  Fosso a dispersione trapezoidale (0.8x8.8, sponde 1/1)
-  Drenaggio viadotti
-  Viadotti stradali: Tubazione PEAD DN350 ancorata all'impalcato con piovale in corrispondenza delle spalle e/o pile
-  Viadotti ferroviari: Tubazione PEAD DN200 ancorata all'impalcato con piovale in corrispondenza delle spalle e/o pile
-  Pozzetto di restituzione a bocca tarata
-  Vasca di laminazione

Tabella verifiche idrauliche canali lineari di laminazione

Fascio AP II Fase - Lato mare												
Prog. Iniziale	Prog. Finale	Recettore	V _{inven} [m ³ /s]	L [m]	Canale	V _{esco} [m ³ /s]	V _{max} [m ³ /s]	GR %				
					forma	b [m]	h [m]	ID	V _{max} [m ³ /s]			
P-925.38	2+925.98	Fosso Centrale	3564.64	1337.90	RETTANGOLARE	2.40	1.00	3210.96	V2.3	860.00	8070.96	87.56%

Sviluppo totale Embrici Lotto 03 Bretella PA-SR = MI 146.00
(interasse ml 15.00)

COMMITTENTE: 
 PROGETTAZIONE: 

**DIRETTRICE FERROVIARIA MESSINA-CATANIA-PALERMO
NODO DI CATANIA**

S.O. COORDINAMENTO TERRITORIALE SUD

PROGETTO DEFINITIVO

**INTERRAMENTO LINEA PER IL PROLUNGAMENTO DELLA PISTA
DELL'AEROPORTO DI FONTANAROSSA E PER LA MESSA A STI DEL
TRATTO DI LINEA INTERESSATO.**

MACROFASE FUNZIONALE 2

LOTTO 3

Bretella PA-CT - IDROLOGIA E IDRAULICA - ID

Planimetria di drenaggio piattaforma ferroviaria - Tav. 2/2

SCALA:
1:2000

COMMESSA	LOTTO	FASE	ENTE	TIPO DOC.	OPERA/DISCIPLINA	PROGR.	REV.
RS3H	03	D	78	P6	ID0002	002	B

Rev.	Descrizione	Redatto	Data	Verificato	Data	Approvato	Data	Autorizzato Data
A	Emissione esecutiva	L. Neri	Gennaio 2021	G. Scudato	Gennaio 2021	G. Scudato	Gennaio 2021	17/01/2021
B	Emissione per GR	L. Neri	Luglio 2021	G. Scudato	Luglio 2021	G. Scudato	Luglio 2021	17/07/2021