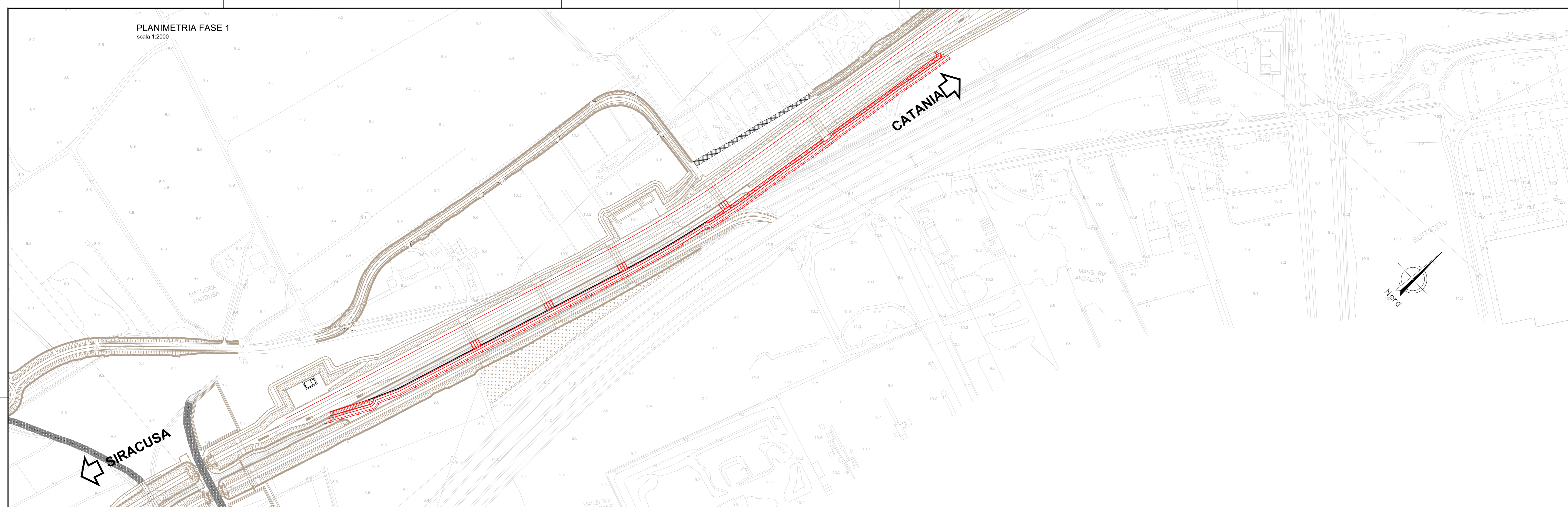
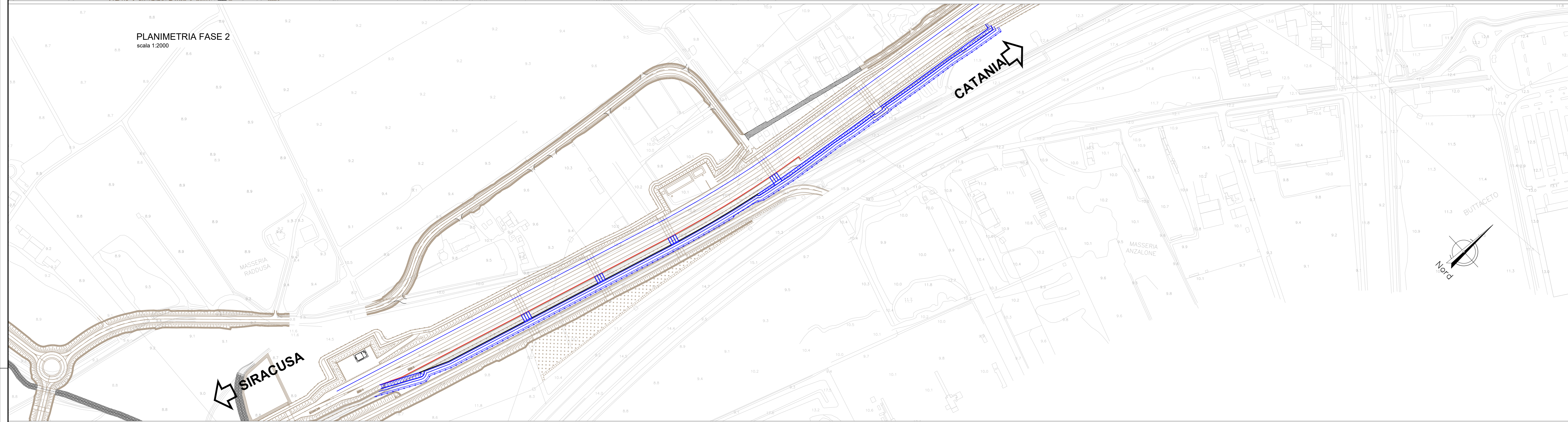


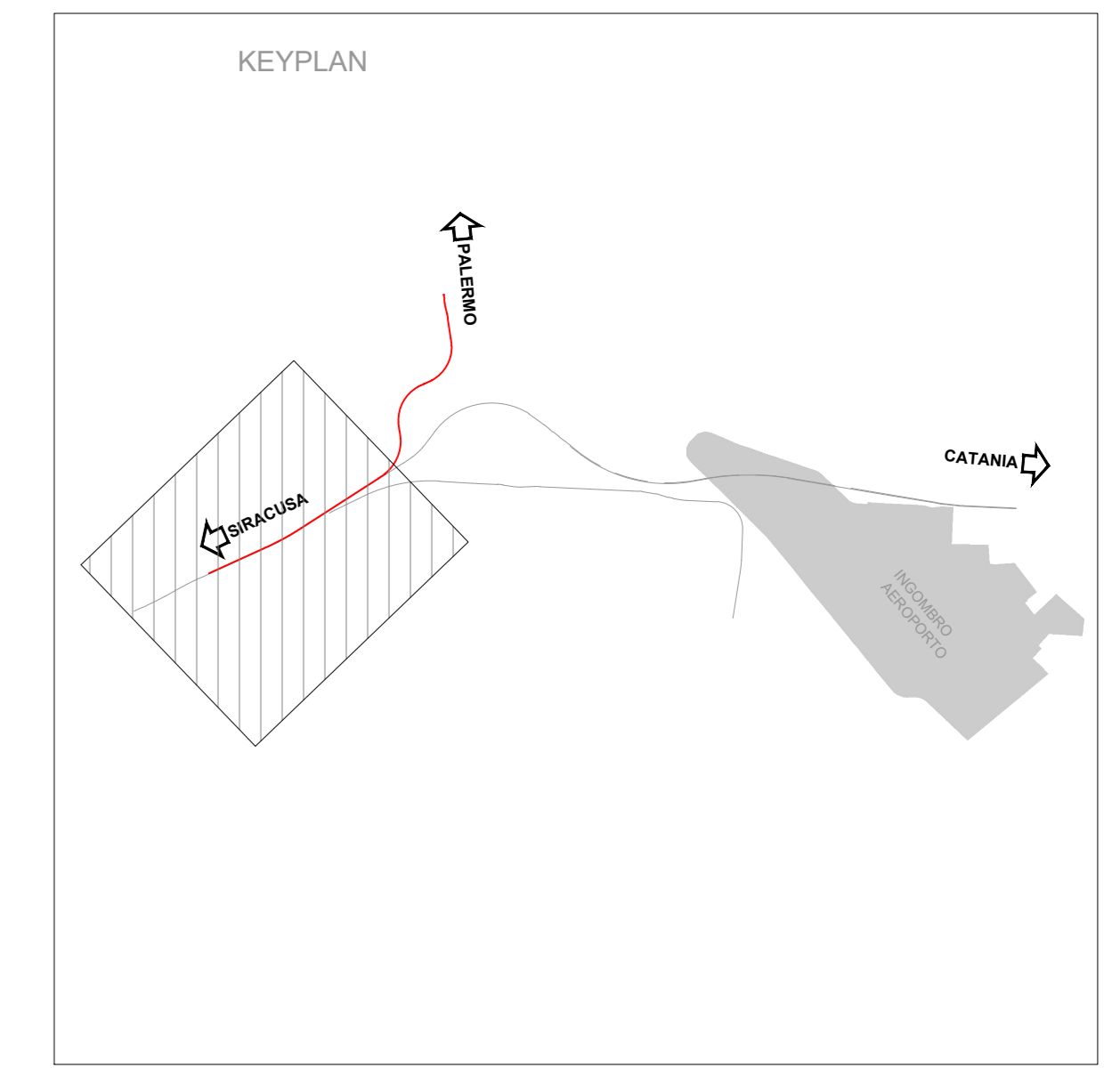
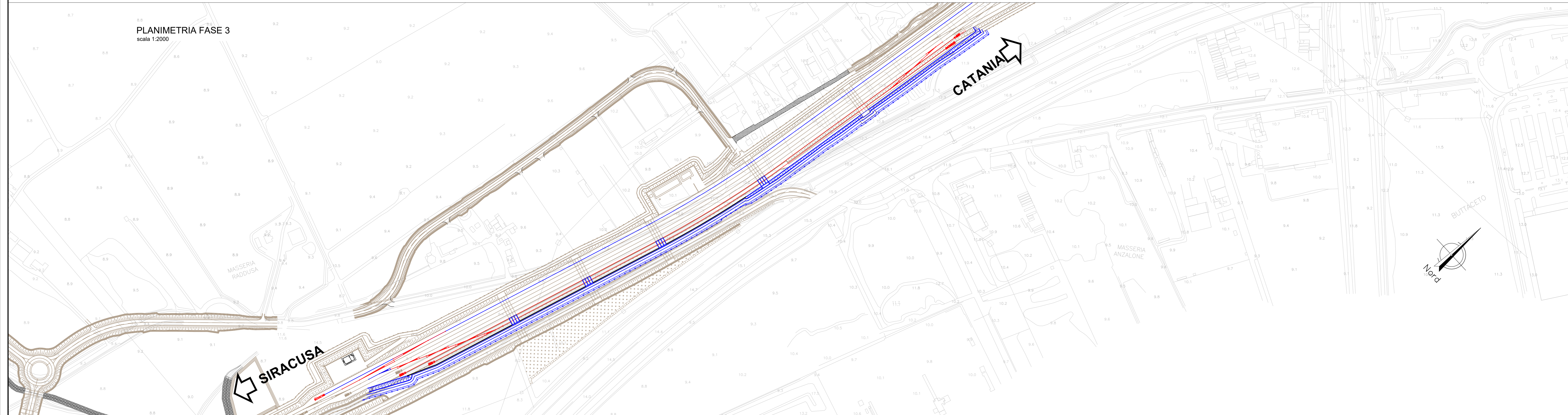
PLANIMETRIA FASE 1  
scala 1:2000



PLANIMETRIA FASE 2  
scala 1:2000





PLANIMETRIA FASE 3  
scala 1:2000


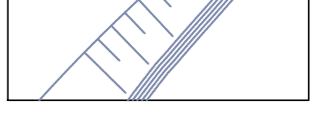
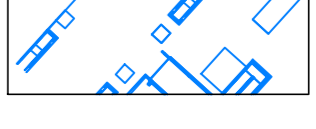
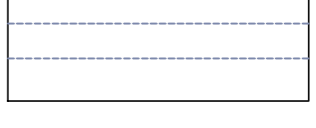





**DESCRIZIONE FASI:**  
 FASE 1: Realizzazione rilevato fascio A-P; muro MU08, tombini IN11, IN12, IN13, IN14, fabbricato FA16.  
 FASE 2: Scapolazzatura muro esistente.  
 FASE 3: Completamento della piattaforma, posa deviatori, posa respingenti e posa asta di collegamento.

**LEGENDA - FASI**

-  PARTI IN LAVORAZIONE
-  PARTI REALIZZATE

**LEGENDA**

-  INTERPORTO
-  PE BICOCCA
-  FERMATA RFI
-  ASSI PE-BICOCCA
-  MACROFASE 1
-  PROTEZIONE RILEVATI
-  INGOMBRO FUTURO AEROPORTO

COMMITTENTE:



PROGETTAZIONE:



**DIRETTRICE FERROVIARIA MESSINA-CATANIA-PALERMO  
NODO DI CATANIA**

**S.O. ORGANIZZAMENTO TERRITORIALE SUD**

**PROGETTO DEFINITIVO**

**INTERRAMENTO LINEA PER IL PROLUNGAMENTO DELLA PISTA  
DELL'AEROPORTO DI FONTANAROSSA E PER LA MESSA A STI DEL  
TRATTO DI LINEA INTERESSATO.**

**MACROFASE FUNZIONALE 2**

**LOTTO 3**

**Seconda Fase Fascio A-P - TRACCIATI - IF  
Infrastruttura ferroviaria - Planimetria di fasi realizzative**

SCALA:  
**1:2000**

COMMESSA LOTTO FASE ENTE TIPO DOC. OPERA/DISCIPLINA PROG. REV.

RS3H 03 D 78 P6 IF0004 001 B

Rev.	Descrizione	Redatto	Data	Verificato	Data	Approvato	Data	Autorizzato Data
A	Emissione esecutiva	L. Neri	05/04/2021	A. Santoro	05/04/2021	S. Neri	05/04/2021	05/04/2021
B	Emissione per GIS	L. Neri	05/04/2021	A. Santoro	05/04/2021	S. Neri	05/04/2021	05/04/2021

File: RS3H.0.3.D.78.P6.IF.00.0.4.001 B n. Elab.: