

**LEGENDA**

CB - CANTIERE BASE	AR - CANTIERE DI ARMAMENTO ED ATTREZZAGGIO TECNOLOGICO	AUTOSTRADA
CO - CANTIERE OPERATIVO	AREE DI CANTIERE A CURA ALTRO APPALTO - RADDOPPIO BICOCCA-CATANNUOVA	VIABILITA' PRINCIPALE
AT - AREA TECNICA	AREE DI CANTIERE DI ALTRO INTERVENTO - INTERVENTI DI MACROFASE 2	VIABILITA' SECONDARIA
AS - AREA DI STOCCAGGIO	DIREZIONE DI AVANZAMENTO SCAVO A FORO CIECO GALLERIA ARTIFICIALE	VIABILITA' LOCALE
DT - DEPOSITO TEMPORANEO	FUTURO AMPLIAMENTO PISTA AEROPORTO - A CURA ALTRO INTERVENTO	PISTA DI CANTIERE
AR - CANTIERE DI ARMAMENTO ED ATTREZZAGGIO TECNOLOGICO	DEMOLIZIONI	ACCESSO AI CANTIERI
AREE DI CANTIERE A CURA ALTRO APPALTO - RADDOPPIO BICOCCA-CATANNUOVA	IMPIANTO DI BETONAGGIO	DIREZIONI
AREE DI CANTIERE DI ALTRO INTERVENTO - INTERVENTI DI MACROFASE 2		LINEA FERROVIARIA DI PROGETTO
DIREZIONE DI AVANZAMENTO SCAVO A FORO CIECO GALLERIA ARTIFICIALE		LINEA FERROVIARIA DI PROGETTO IN SOTTORRAEO
FUTURO AMPLIAMENTO PISTA AEROPORTO - A CURA ALTRO INTERVENTO		LINEA FERROVIARIA PROVVISORIA
DEMOLIZIONI		OPERE E LINEA FERROVIARIA DI PROGETTO A CURA ALTRO APPALTO - RADDOPPIO BICOCCA-CATANNUOVA
IMPIANTO DI BETONAGGIO		OPERE E LINEA FERROVIARIA DI PROGETTO A CURA ALTRO INTERVENTO - INTERVENTI DI MACROFASE 2

**TABELLA DELLE AREE DI CANTIERE**

CODICE	DESCRIZIONE	SUP. MQ	COMUNE
CB 01	Cantiera base	21.000	Catania
CO 01	Cantiera operativa	22.000	Catania
AR 01	Cantieri di armamento	22.000	Catania
AR 02	Cantieri di armamento	18.500	Lentini
AT 01	Area tecnica per Stazione Fontanarossa	4.200	Catania
AT 02	Area tecnica per GA01, TR03, TR03	10.000	Catania
AT 03	Area tecnica per V01, V03 sponda nord	5.500	Catania
AT 04	Area tecnica per V01, V03 sponda sud	5.500	Catania
AT 05	Area tecnica per V02, V01, NV01	3.000	Catania
AT 06	Area tecnica per Piazzale merci	3.000	Catania
AT 07	Area tecnica per SL 06	600	Catania
AS 01	Area di stoccaggio	32.000	Catania
AS 02	Area di stoccaggio	9.000	Catania
AS 03	Area di stoccaggio	11.000	Catania
AS 04	Area di stoccaggio	11.000	Catania
DT 01	Deposito temporaneo	12.000	Catania
DT 02	Deposito temporaneo	48.000	Catania
DT 03	Deposito temporaneo	5.200	Catania

**IMPIANTI DI BETONAGGIO**

N° di riferimento	RAGIONE SOCIALE	INDIRIZZO IMPIANTO	COMUNE
IB 1	Francesco Ferrara Accardi & Figli Srl	XIII Strada, 40 (95121-CT)	Catania
IB 2	Unicalgestruzzi S.p.A	Strada IV Vaccarizzo (95121-CT)	Catania
IB 3	Econ Srl	Blocco Giancata - Zona industriale (95121-CT)	Catania
IB 4	Euromec	SS192, km 79 (95045-Misterbianco CT)	Misterbianco (CT)
IB 5	Trendi Calcestruzzi Srl	C.da Cannicciola, Motta S. Anastasia (95045-CT)	Motta S. Anastasia (CT)

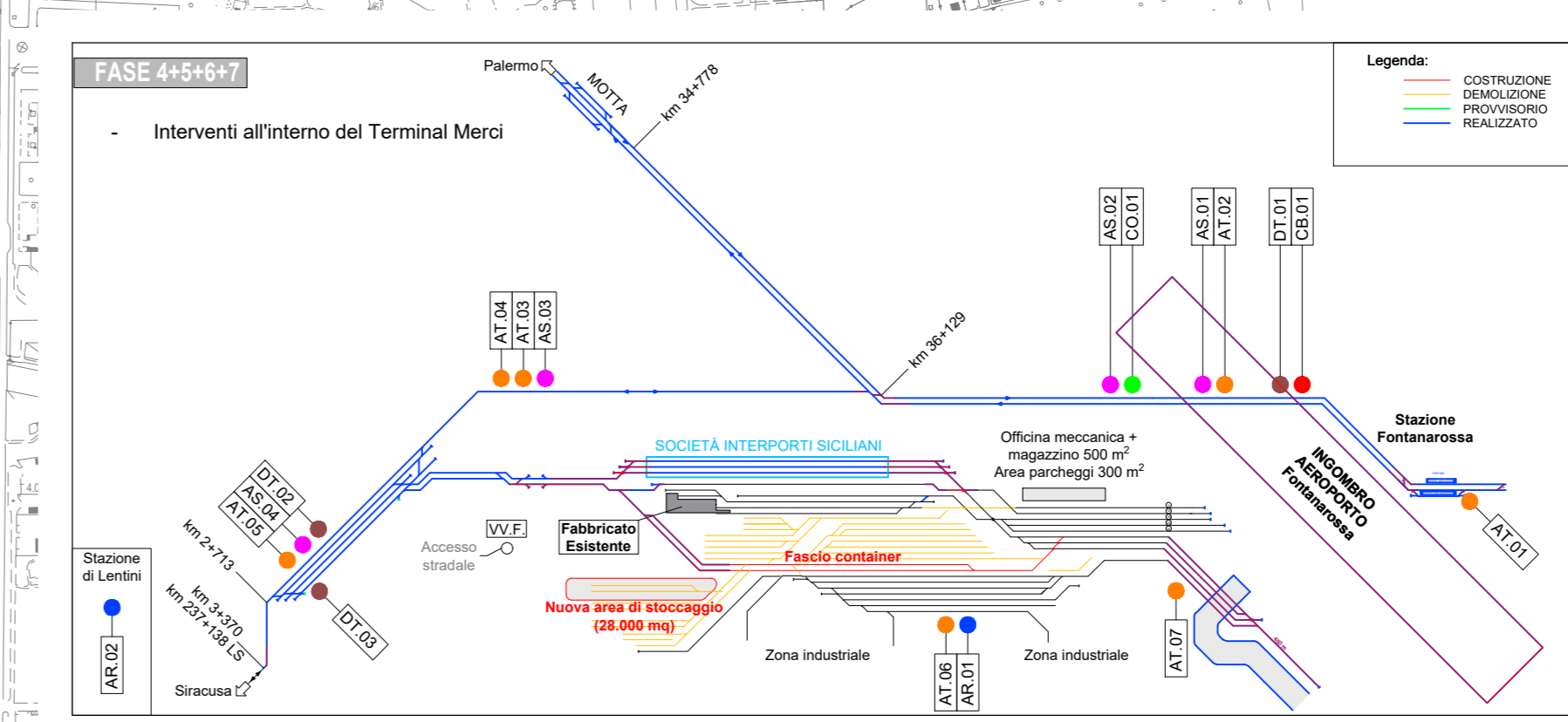
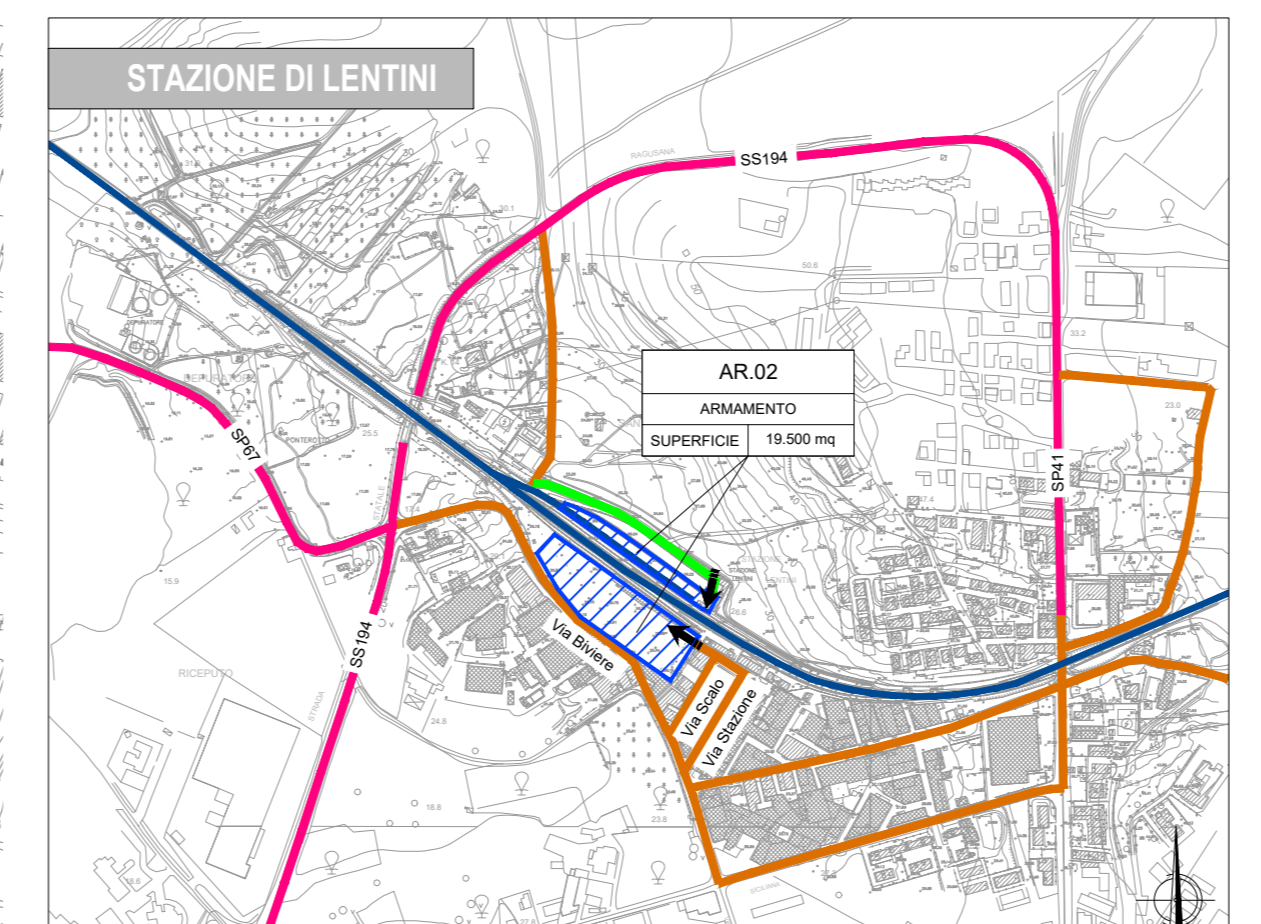
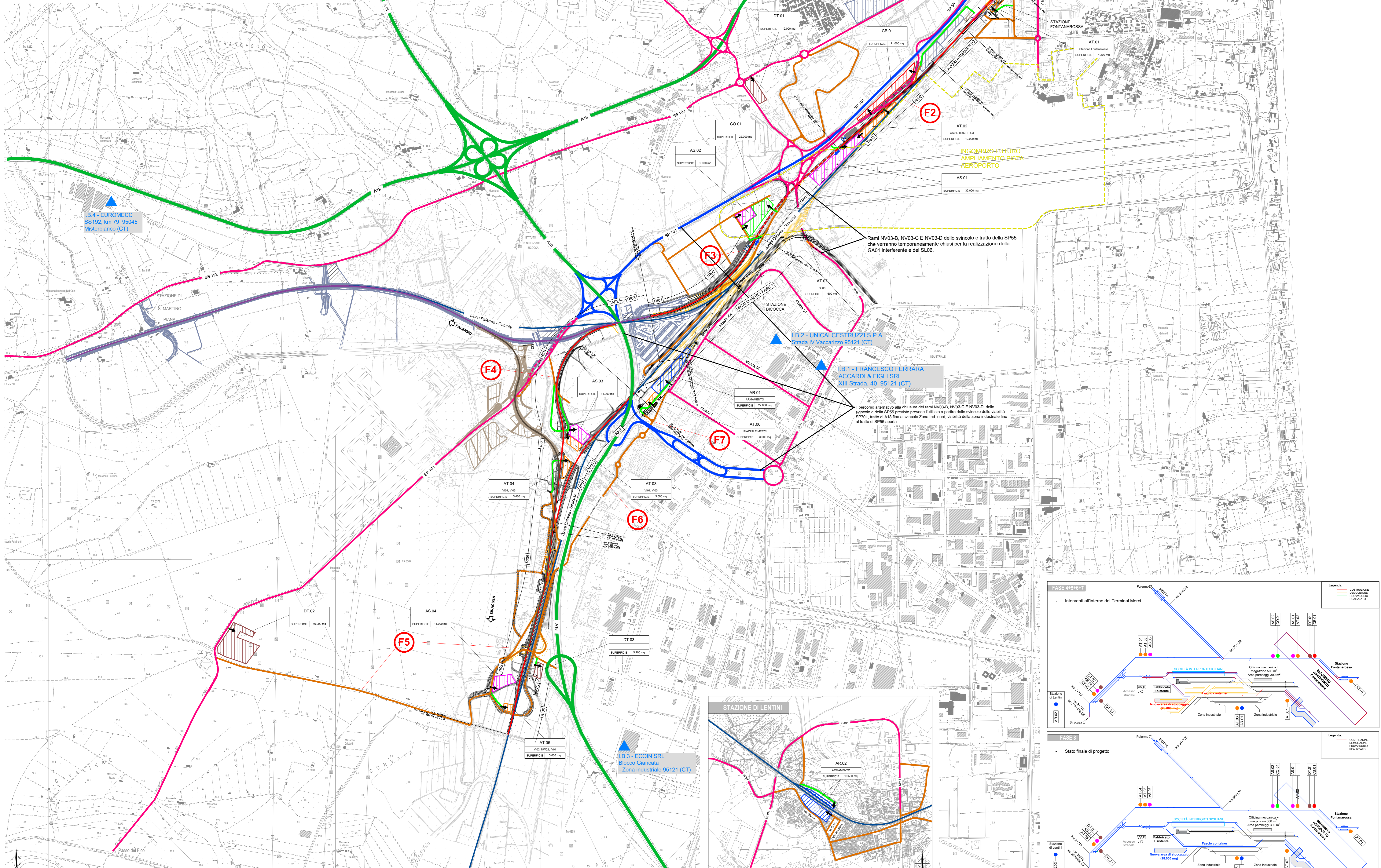
**FLUSSI DI TRAFFICO**

**FLUSSI DI TRAFFICO IN INGRESSO E USCITA DALLE AREE DI CANTIERE PRINCIPALI**

**(F) RAMO STRADALE - FLUSSI RELATIVI AI LAVORI DI REALIZZAZIONE DEL PROGETTO**

NOTA: I valori dei flussi riportati sono da intendersi medi e di sola andata, il valore complessivo anche del viaggio di ritorno dell'automezzo "vuoto" si ottiene pertanto moltiplicando per due tali valori.

RAMO STRADALE	Flusso medio terre IN USCITA (locali in esubero) devonate dalle lavorazioni inerenti le seguenti WBS	Flusso medio terre IN USCITA (v/gli) (locali in esubero)	Mese inizio (rispetto la data di inizio delle attivita di costruzione)	Mese fine (rispetto la data di inizio delle attivita di costruzione)	Flusso medio IN INGRESSO (per fabbricagio rilevati e chi) relativo alle lavorazioni inerenti le seguenti WBS	Flusso medio IN INGRESSO (v/gli) (Per fabbricagio rilevati e chi)	Mese inizio (rispetto la data di inizio delle attivita di costruzione)	Mese fine (rispetto la data di inizio delle attivita di costruzione)
F1	Stazione Fontanarossa-Farecchio della Stazione	5	M1-M16	M16	Stazione Fontanarossa-Farecchio della Stazione	6	M1-M16	M16
F2	R02-TR03-GA01-NV03-NV04	45	M1-M16	M16	R02-TR03-GA01-NV03-NV04	36	M1-M16	M16
F3	R01-TR02-GA03-NV02-NV03	35	M1-M17	M17	R01-TR02-GA03-NV02-NV03	30	M1-M17	M17
F4	R04-V01-NV06	9	M1-M14	M14	R04-V01-NV06	16	M1-M14	M14
F5	V01-R03-NV03-SL05	25	M1-M16	M16	V01-R03-NV03-SL05	60	M1-M16	M16
F6	R05-V02	34	M17-M20	M20	R05-V02	30	M17-M20	M20
F7	R06-NV01-R07-V03	27	M7-M25	M25	R06-NV01-R07-V03	40	M7-M25	M25
F8	M05-M10B-NV07C-M10B7	7	M9-M23	M23	M05-M10B-NV07C-M10B7	24	M9-M23	M23



COMMITTENTE: **RFI RETE FERROVIARIA ITALIANA**  
 GRUPPO FERROVIE DELLO STATO ITALIANO

PROGETTAZIONE: **ITALFER**  
 RETE FERROVIARIA ITALIANA

**DIRETTRICE FERROVIARIA MESSINA-CATANIA-PALERMO**  
**NODO DI CATANIA**

**U.O. ARCHITETTURA, AMBIENTE E TERRITORIO - CANTIERIZZAZIONE**

**PROGETTO DEFINITIVO**

**INTERAMENTO LINEA PER IL PROLUNGAMENTO DELLA PISTA DELL'AEROPORTO DI FONTANAROSSA E PER LA MESSA A SÌ DEL TRATTO DI LINEA INTERESSATO.**

**MACROFASE FUNZIONALE 1**

Planimetria generale della cantierizzazione con indicazione della viabilità pubblica interessata dal trasporto dei materiali

SCALA: 1:10.000

COMMESSA	LOTTO	FASE	ENTE	TIPO DOC.	OPERA/DISCIPLINA	PROGR.	REV.
RS3H	02	D	53	P4	CA0000	001	B

Rev.	Descrizione	Redatto	Data	Verificato	Data	Approvato	Data	Autorizzato Data
B	Emissione esecuta	[Firma]	12/2011	[Firma]	12/2011	S. Martini	12/2011	[Firma]

File: n. Elab.: \_\_\_\_\_