






**LEGENDA**

-  AREE AD ALTA PROBABILITÀ DI INONDAZIONE
-  AREE A RISCHIO MOLTO ELEVATO
-  TRACCIATO METANODOTTO ON-SHORE
-  TRACCIATO METANODOTTO OFF-SHORE
-  STAZIONE DI MISURA GAS

**RIFERIMENTO**

AUTORITÀ DI BACINO DELLA PUGLIA, SITO WEB: [www.adb.puglia.it](http://www.adb.puglia.it)

**SCALA**

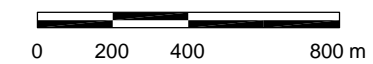


FIGURA 5.1

PIANO STRALCIO PER L'ASSETTO IDROGEOLOGICO  
AREE DI RISCHIO E AREE A PERICOLOSITÀ  
IDRAULICA