

ATTRAVERSAMENTO CONDOTTA IDRICA ACQUE SUD



ADDUZIONE METANODOTTO - SNAM




FOTO 7

FOTO 1

FOTO 2

FOTO 3

FOTO 4

FOTO 5

FOTO 6

FOTO 7

FOTO 1

FOTO 2

FOTO 1

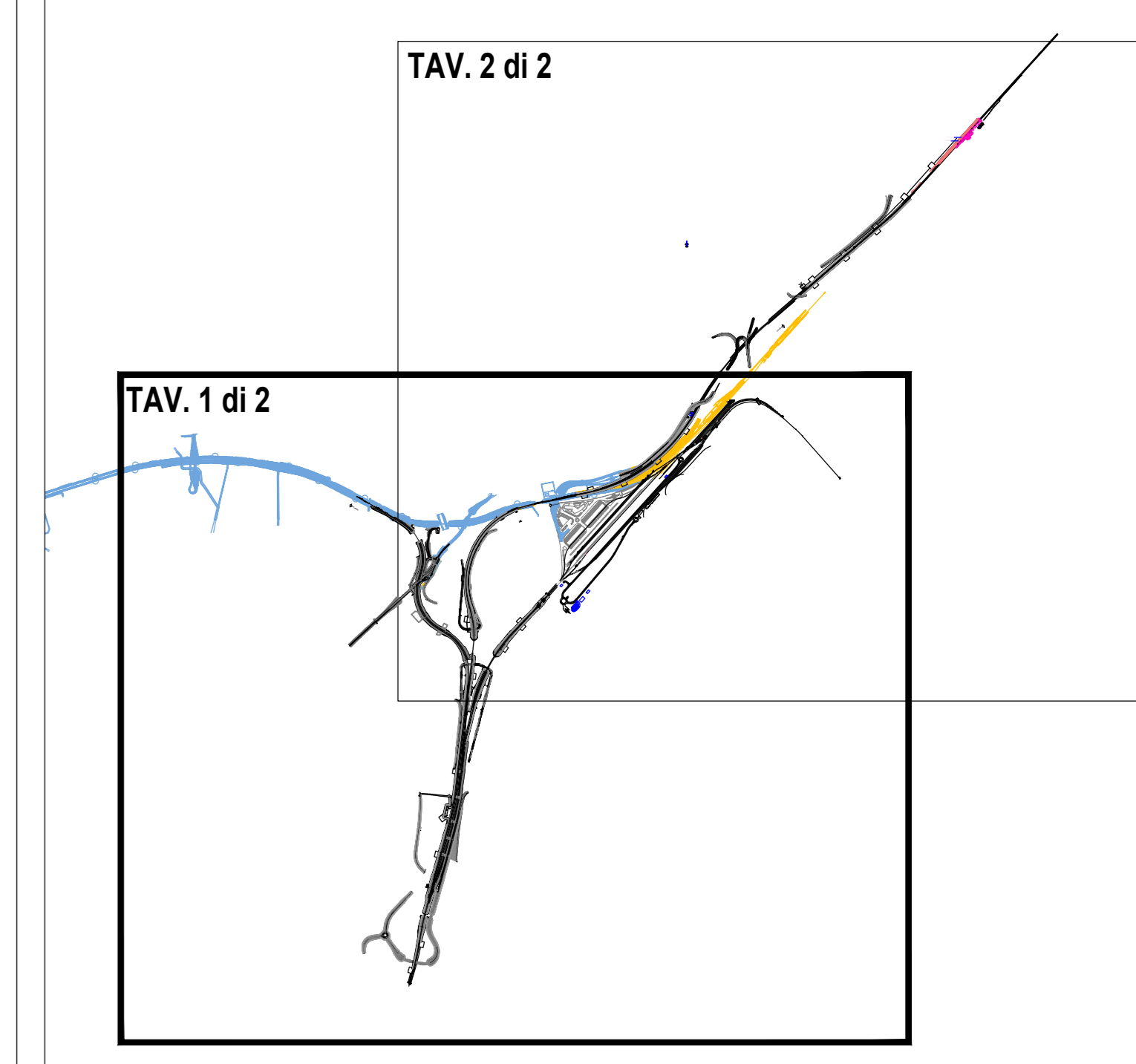
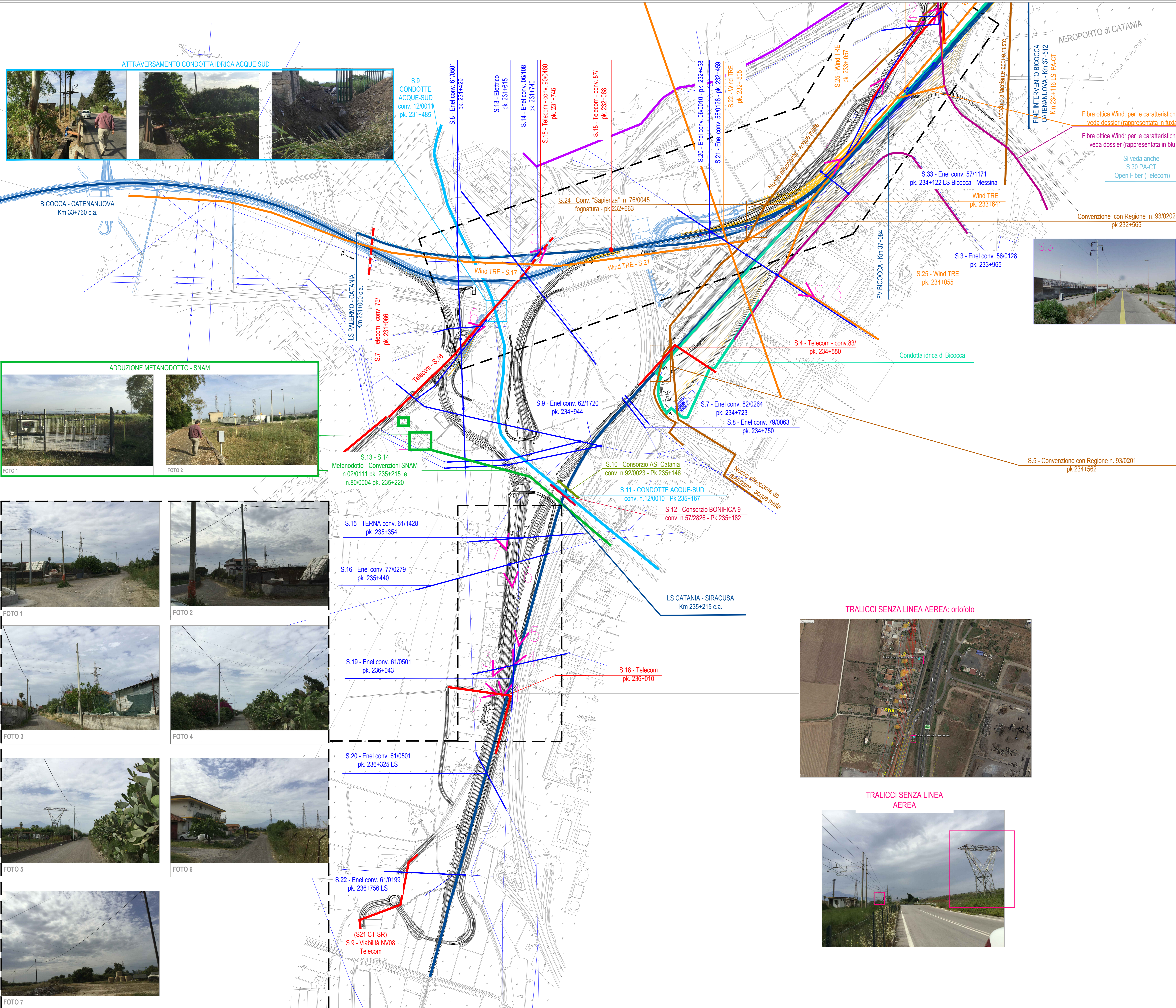
FOTO 2

FOTO 5

FOTO 6

FOTO 7

FOTO 8



LEGENDA

- Linea Storica
- Biccoca - Catenanuova
- Linee elettriche (Terna - Enel)
- Condotta Acque Sud
- Condotta Idrica (di proprietà del Ministero di Grazia e Giustizia)
- Acque miste - Comune di Catania
- Condotta idrica di Biccoca
- Condotta idrica Sidra
- Consorzio ASI Catania - Idrico
- Consorzio di Bonifica 9 - Idrico
- Metanodotto - SNAM
- Telecom
- - - Open Fiber (Telecom)
- Fibra ottica Wind
- Fibra ottica Wind

TRALICCI SENZA LINEA AEREA: ortofoto



TRALICCI SENZA LINEA AEREA



COMMITTENTE: RFI - RETE FERROVIARIA ITALIANA - GRUPPO FERROVIE DELLO STATO ITALIANE

PROGETTAZIONE: ITAFER - GRUPPO FERROVIE DELLO STATO ITALIANE

DIRETTRICE FERROVIARIA MESSINA - CATANIA - PALERMO

NODO DI CATANIA

U.O. ARCHITETTURA, AMBIENTE E TERRITORIO - CANTIERIZZAZIONE E INTERFERENZE SOTTOSERVIZI

PROGETTO DEFINITIVO

INTERRAMENTO LINEA PER IL PROLUNGAMENTO DELLA PISTA DELL'AEROPORTO DI FONTANAROSSA E PER LA MESSA A STI DEL TRATTO DI LINEA INTERESSATO

PLANIMETRIA CENSIMENTO SOTTOSERVIZI TAV. 1 di 2

SCALA: 1:5000

Rev.	Descrizione	Redatto	Data	Verificato	Data	Approvato	Data	Autorizzato Data
A	Emissione esecutiva	P. G. G. G.	Mar. 2020	P. G. G. G.	Mar. 2020	P. G. G. G.	Mar. 2020	

File: RS3H0005_3P3S00000001-2A.dwg