





LEGENDA

-  PERIMETRAZIONE PARCO NATURALE REGIONALE "COSTA OTRANTO - SANTA MARIA DI LEUCA"
-  TRACCIATO METANODOTTO ON-SHORE
-  TRACCIATO METANODOTTO OFF-SHORE
-  STAZIONE DI MISURA GAS

RIFERIMENTO

REGIONE PUGLIA, ASSESSORATO AMBIENTE-UFFICIO PARCHI E RISERVE, 2005

SCALA

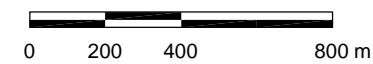


FIGURA 6.2  
PARCHI E AREE PROTETTE