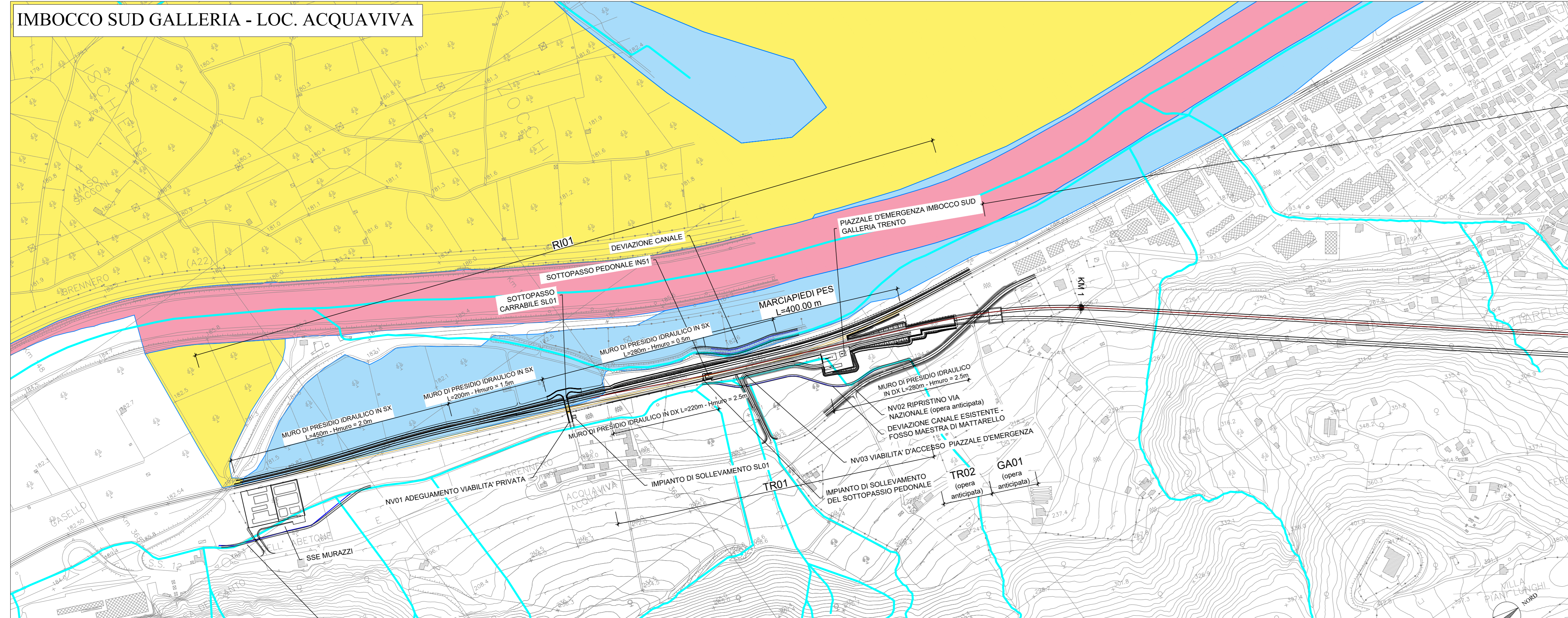
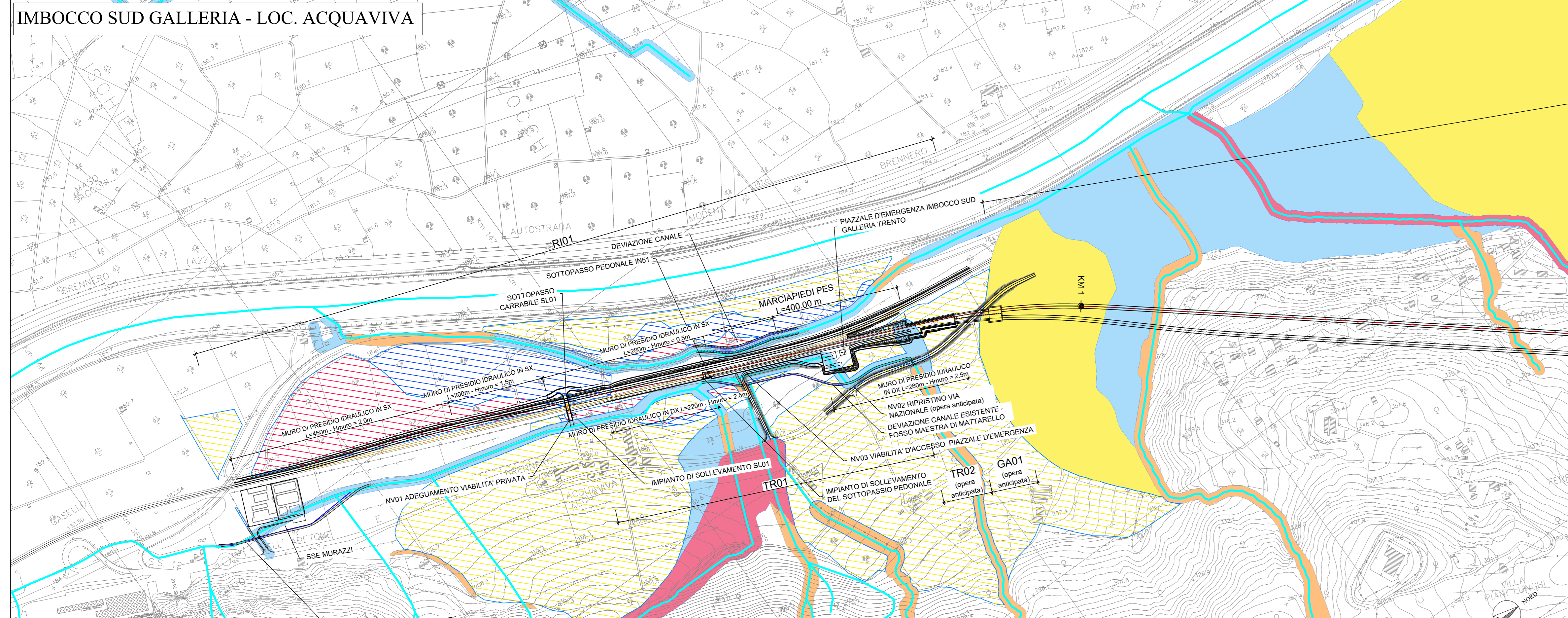


IMBOCCO SUD GALLERIA - LOC. ACQUAVIVA



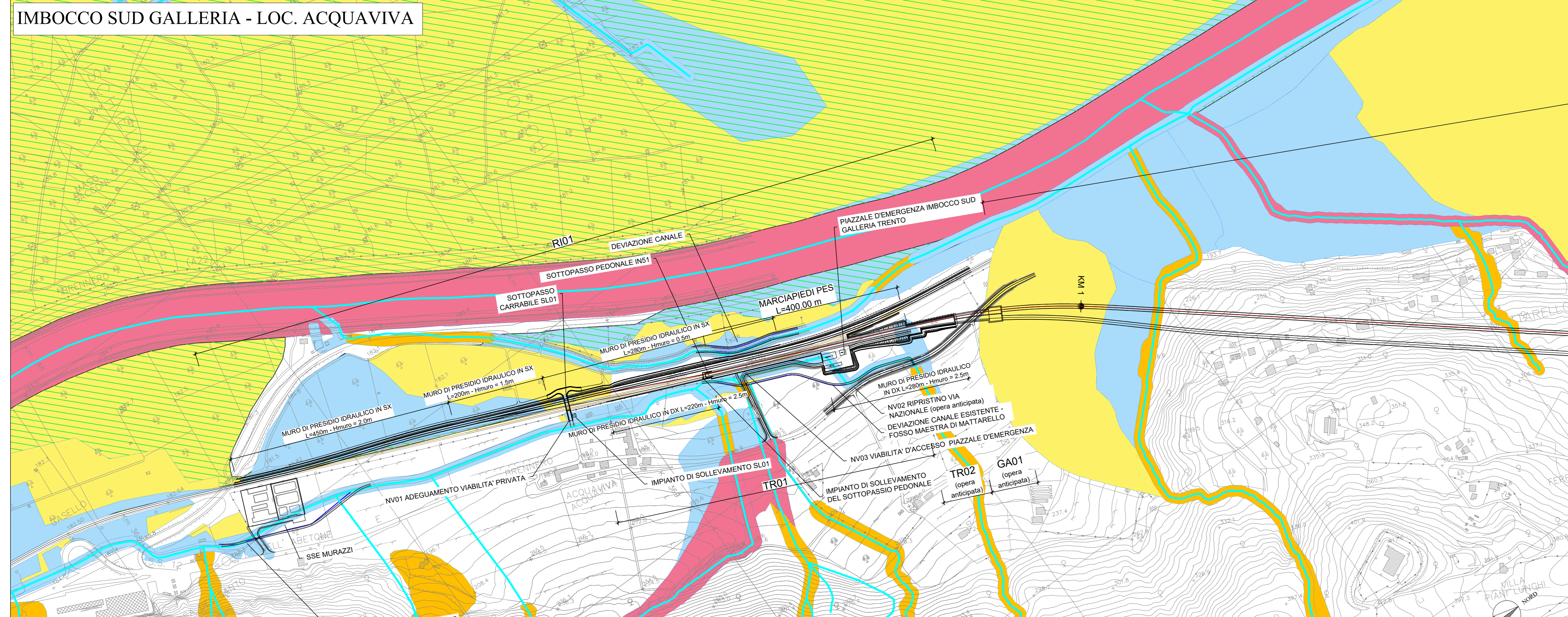
CARTA DELLE PERICOLOSITA' PERICOLOSITA' ALLUVIONALI FLUVIALI

IMBOCCO SUD GALLERIA - LOC. ACQUAVIVA



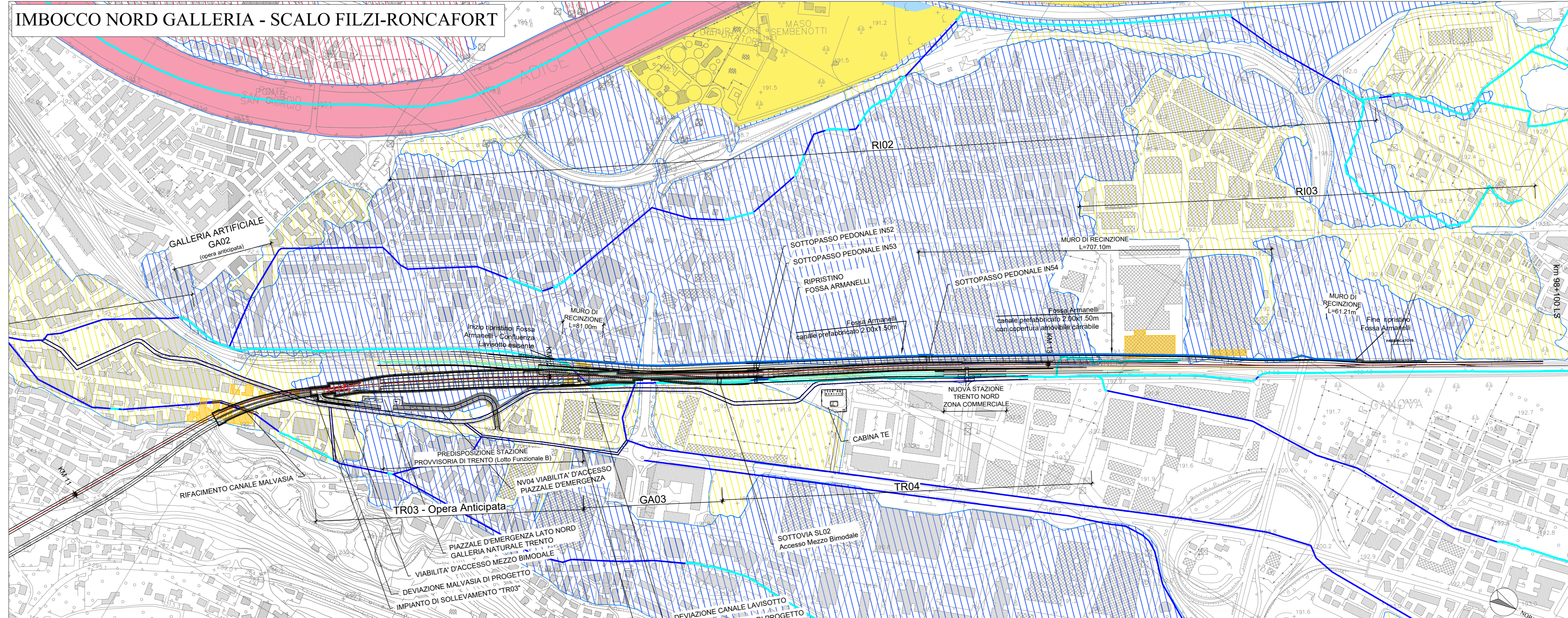
CARTA DELLE PERICOLOSITA' PERICOLOSITA' ALLUVIONALI TORRENTIZIE

IMBOCCO SUD GALLERIA - LOC. ACQUAVIVA



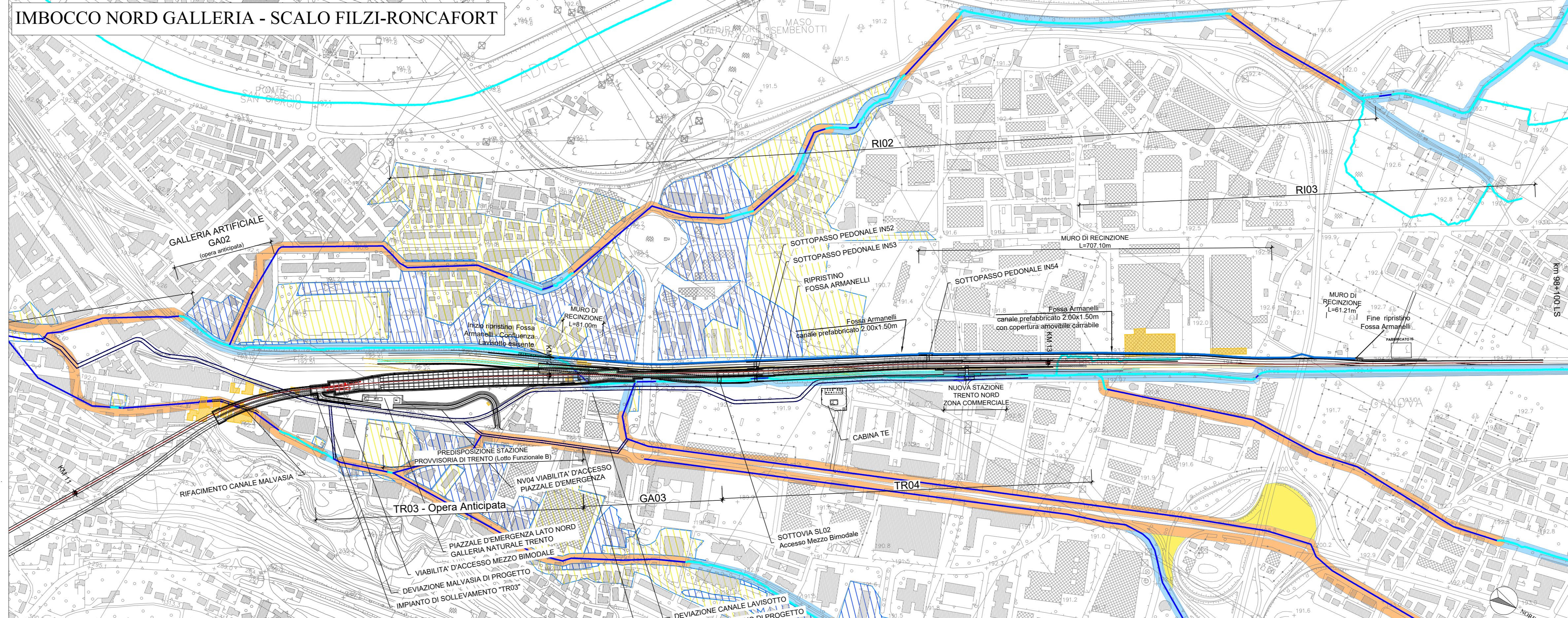
CARTA DI SINTESI DELLE PERICOLOSITA' PENALITA' FLUVIALI E TORRENTIZIE

IMBOCCO NORD GALLERIA - SCALO FILZI-RONCAFORT



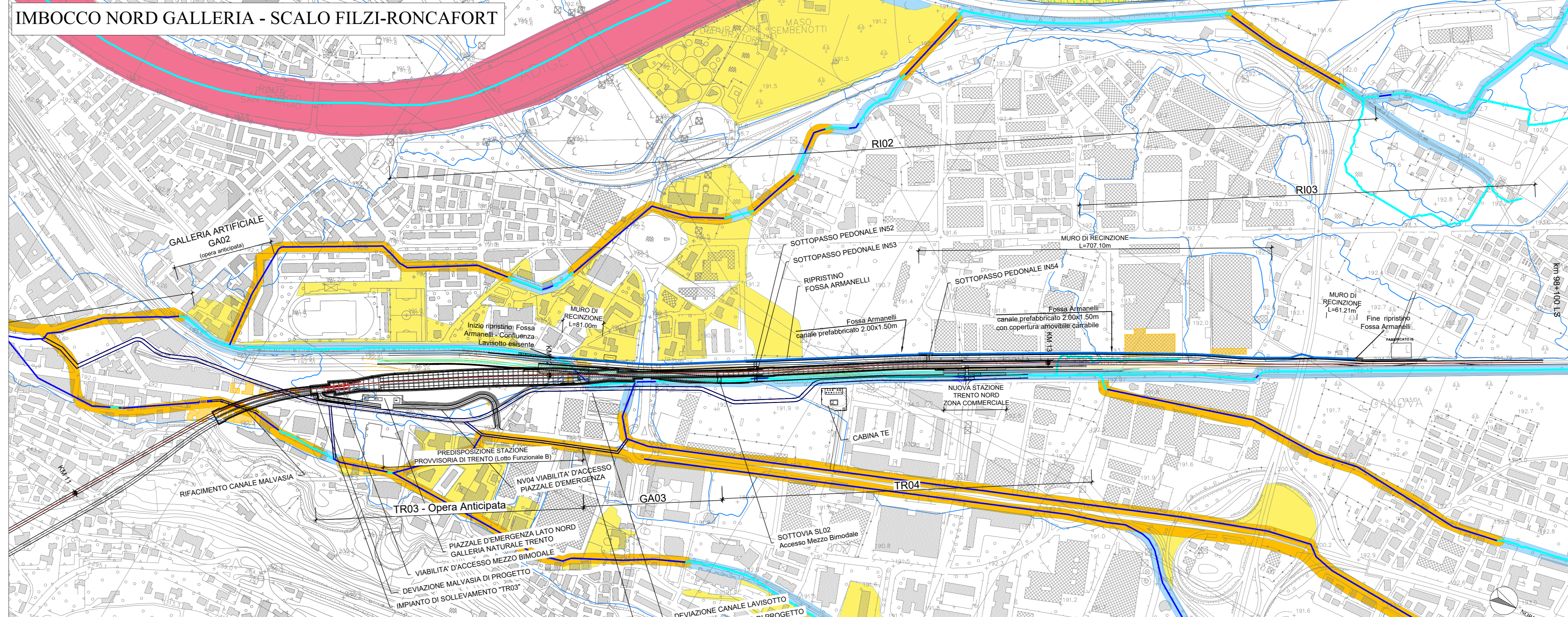
CARTA DELLE PERICOLOSITA' PERICOLOSITA' ALLUVIONALI FLUVIALI

IMBOCCO NORD GALLERIA - SCALO FILZI-RONCAFORT

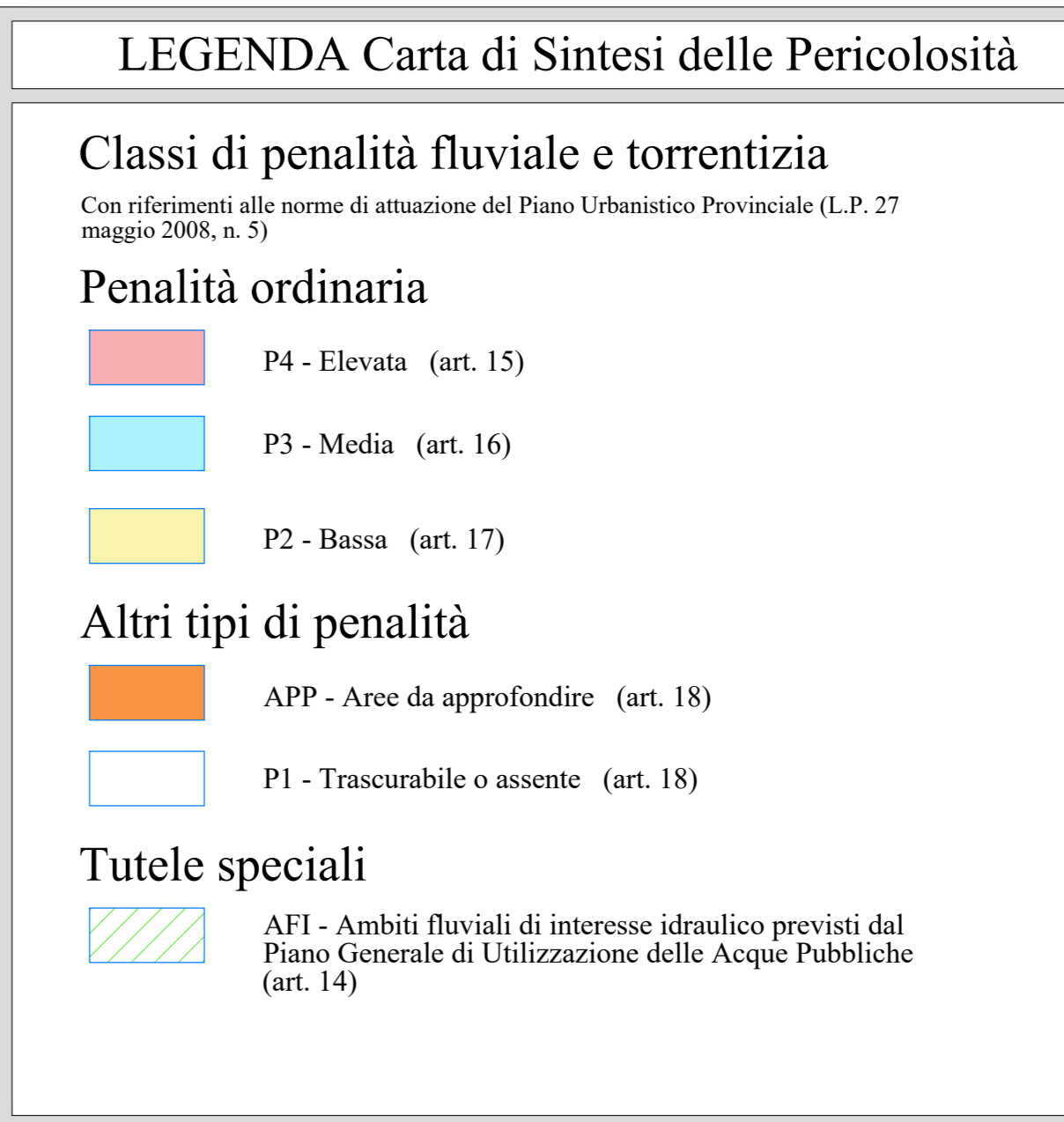
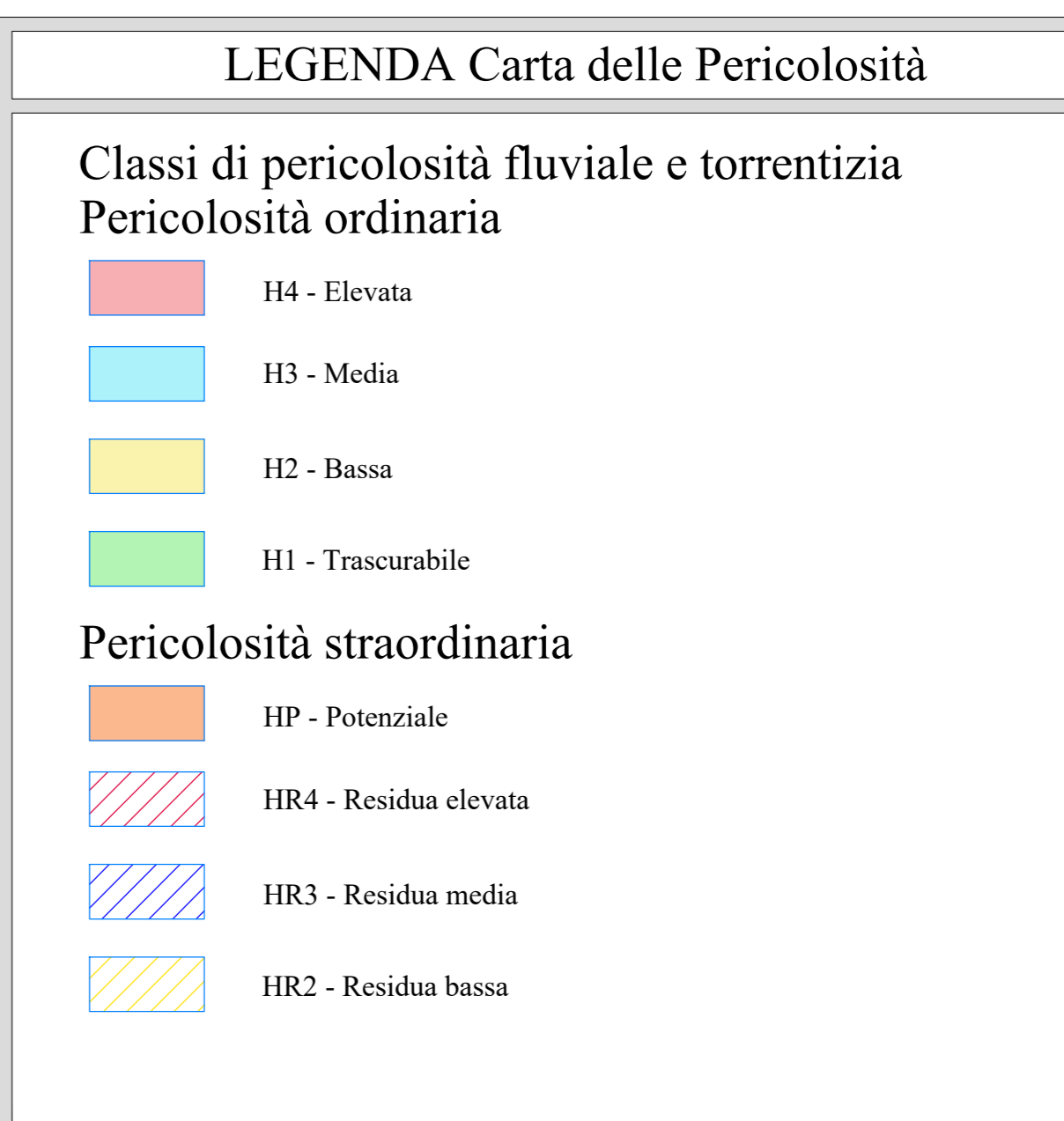
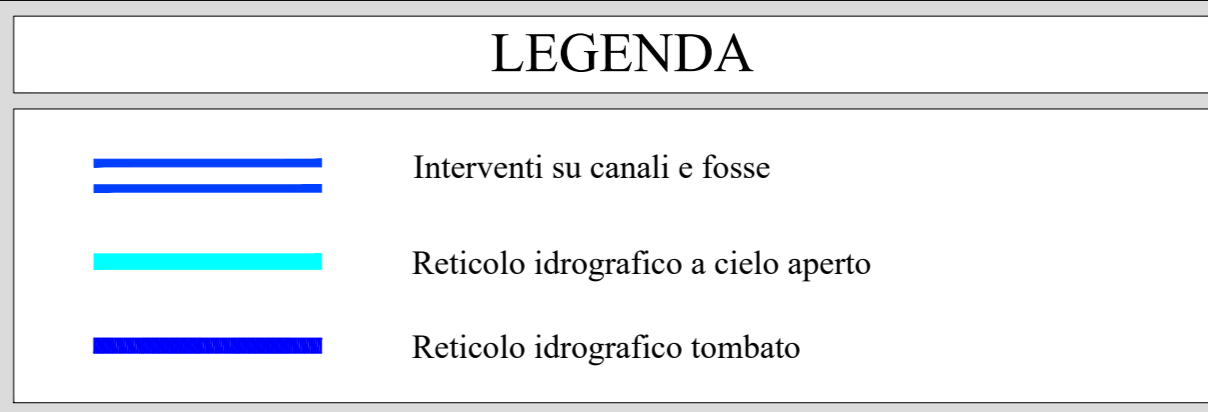
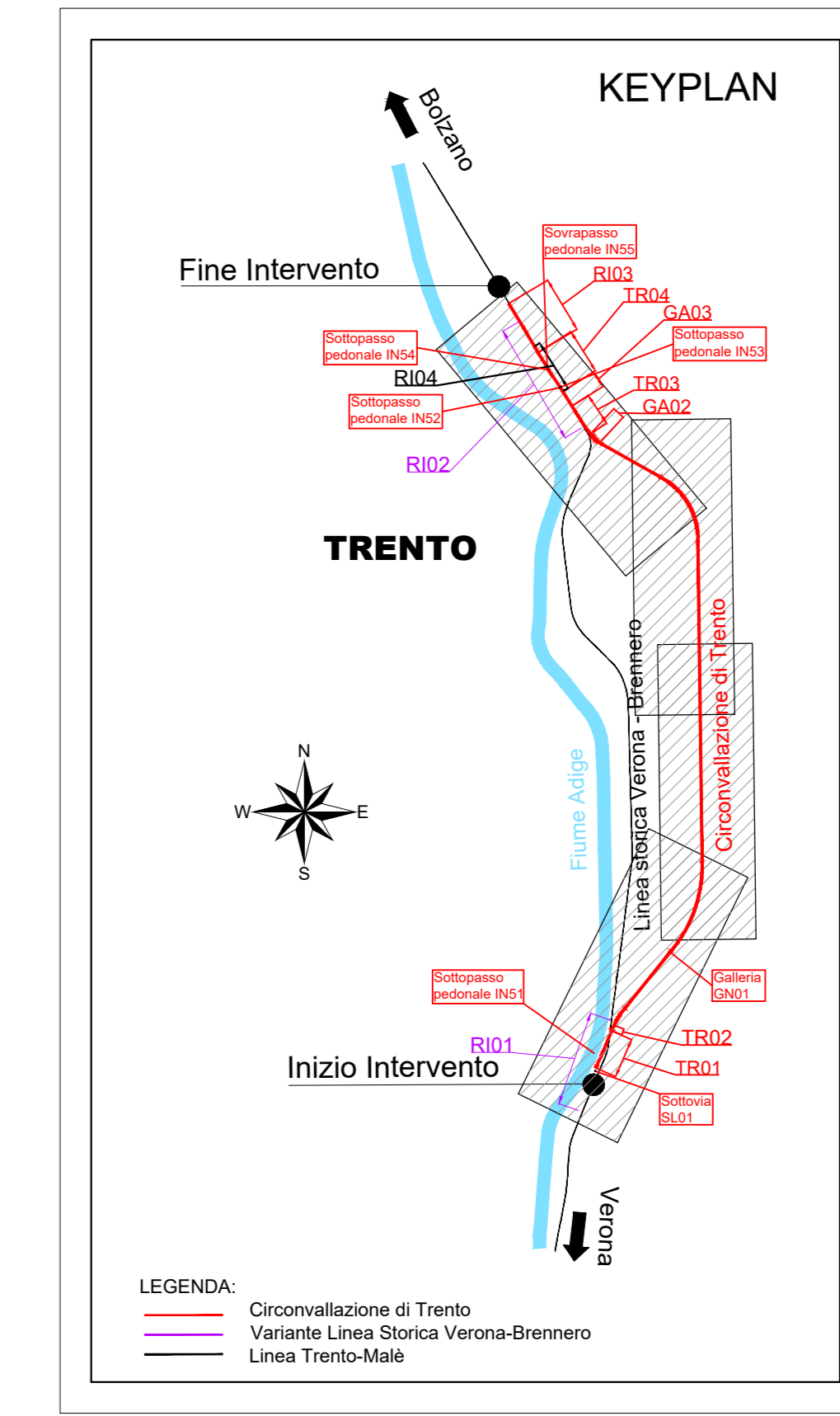


CARTA DELLE PERICOLOSITA' PERICOLOSITA' ALLUVIONALI TORRENTIZIE

IMBOCCO NORD GALLERIA - SCALO FILZI-RONCAFORT



CARTA DI SINTESI DELLE PERICOLOSITA' PENALITA' FLUVIALI E TORRENTIZIE



COMMITTENTE:

PROGETTAZIONE:

CUP: J41C00000005

**U.O. COORDINAMENTO NO CAPTIVE E INGEGNERIA DI SISTEMA**

**PROGETTO DI FATTIBILITA' TECNICA ED ECONOMICA**

**ASSE FERROVIARIO MONACO - VERONA**

**ACCESSO SUD ALLA GALLERIA DI BASE DEL BRENNERO**

**QUADRUPPLICAMENTO DELLA LINEA FORTEZZA - VERONA**

**LOTTO 3 A: PROJECT REVIEW CIRCONVALLAZIONE DI TRENTO**

Aree a preesistente pericolosità idraulica da strumenti di pianificazione vigenti

SCALA: 1:5.000

COMMESSA	LOTTO	FASE	ENTE	TIPO DOC.	OPERA/DISCIPLINA	PROGR.	REV.
IB00	3A	R	10	P4	100002	001	B

Rev.	Descrizione	Redatto	Data	Verificato	Data	Approvato	Data	Autorezzato Data
A	Dimensione esecutive	M. Gatti	09/06/2021	M. Gatti	09/06/2021	M. Gatti	09/06/2021	
B	Aggiornamento a seguito revisione RFI	L. Berti	09/09/2021	M. Gatti	09/09/2021	M. Gatti	09/09/2021	

File: IB003AR\0P4ID000001B.dwg