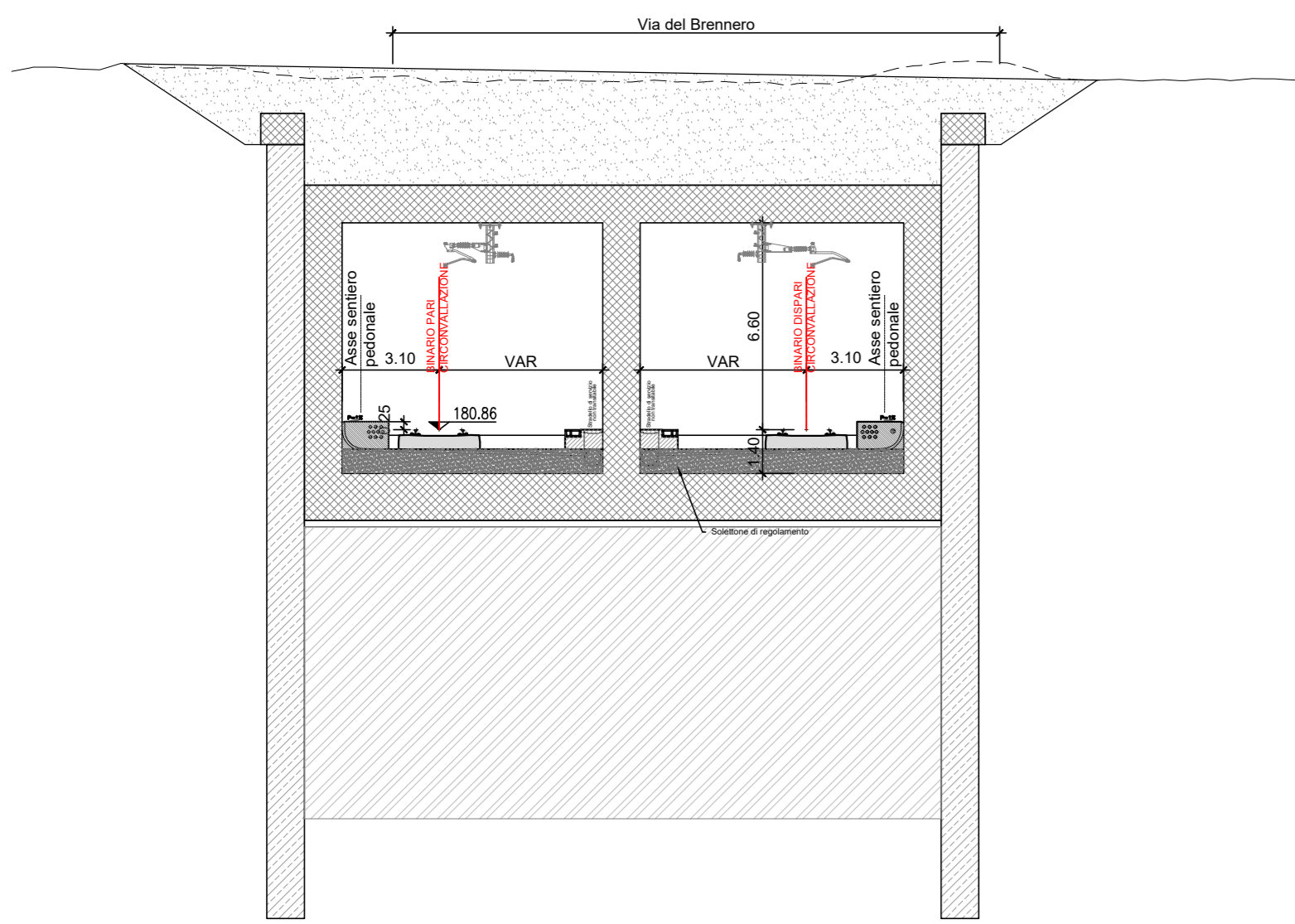
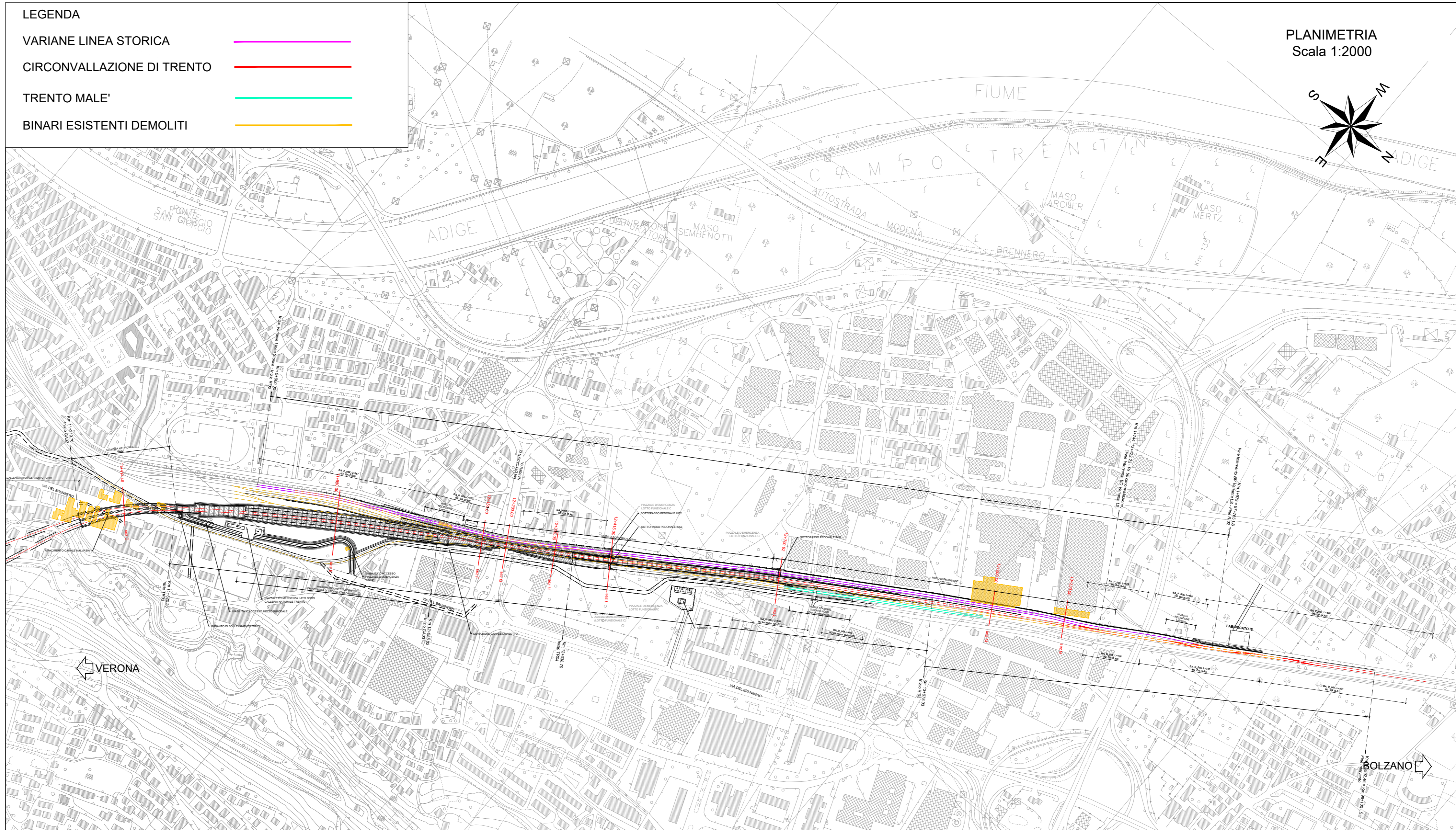


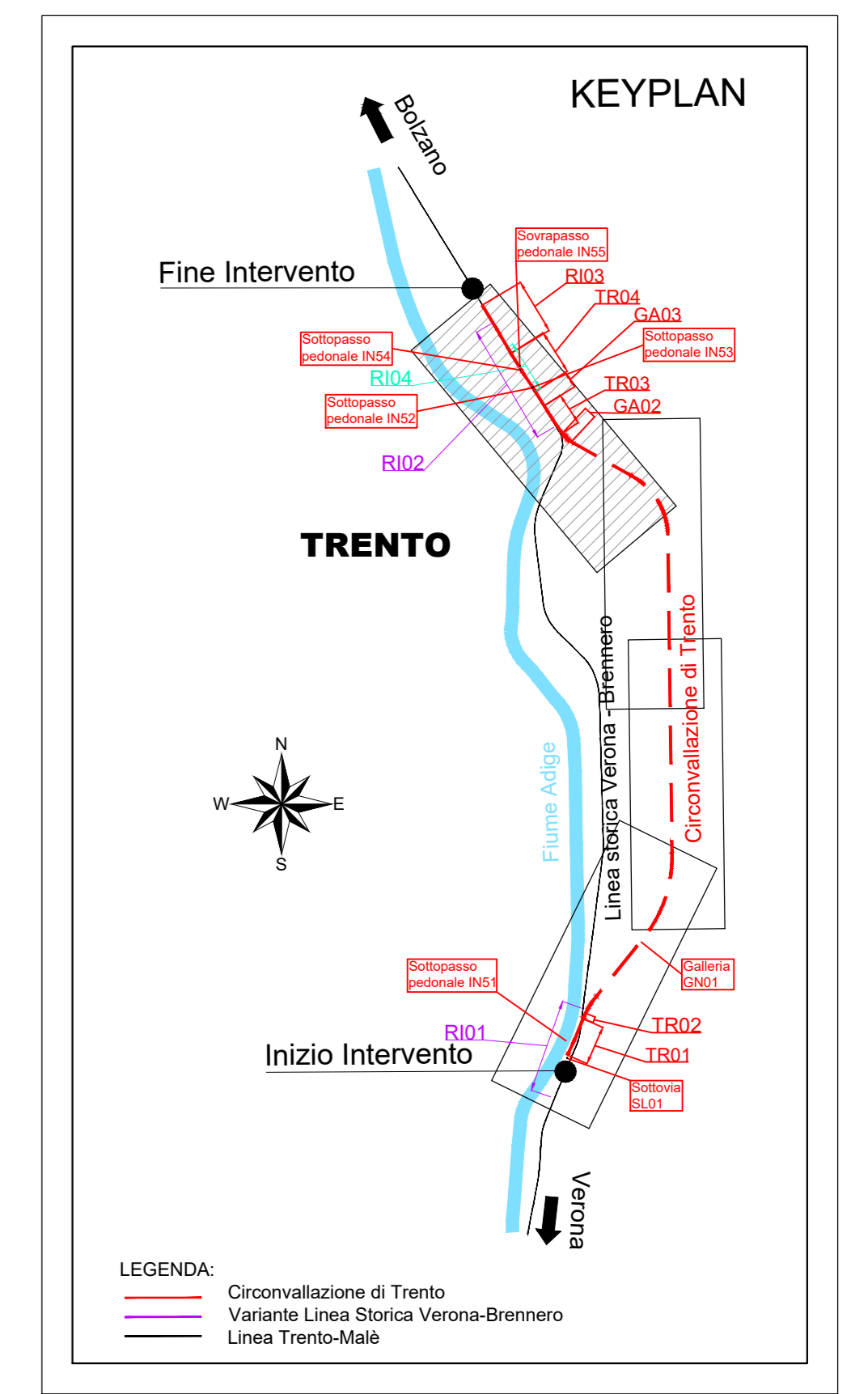
SEZIONE D
km 11+414.46
SCALA 1:200



- LEGENDA
- VARIANTE LINEA STORICA
 - CIRCONVALLAZIONE DI TRENTO
 - TRENTO MALE'
 - BINARI ESISTENTI DEMOLITI

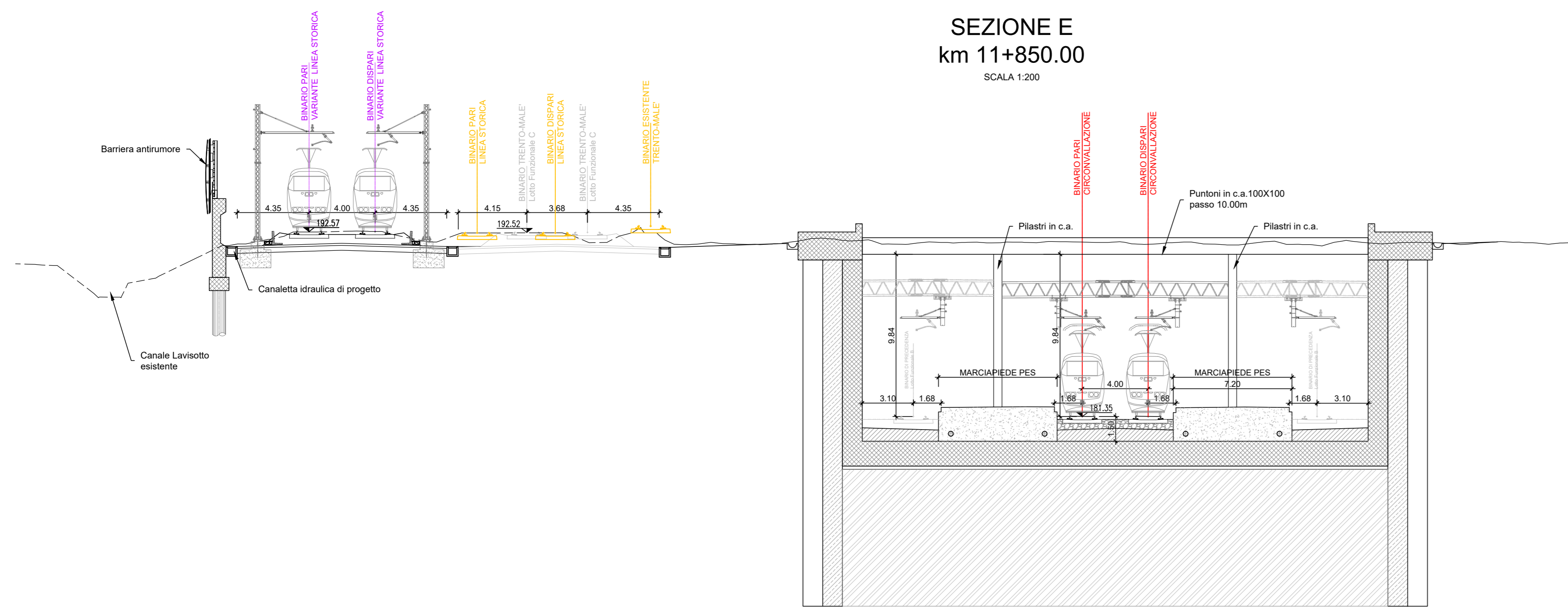


PLANIMETRIA
Scala 1:2000

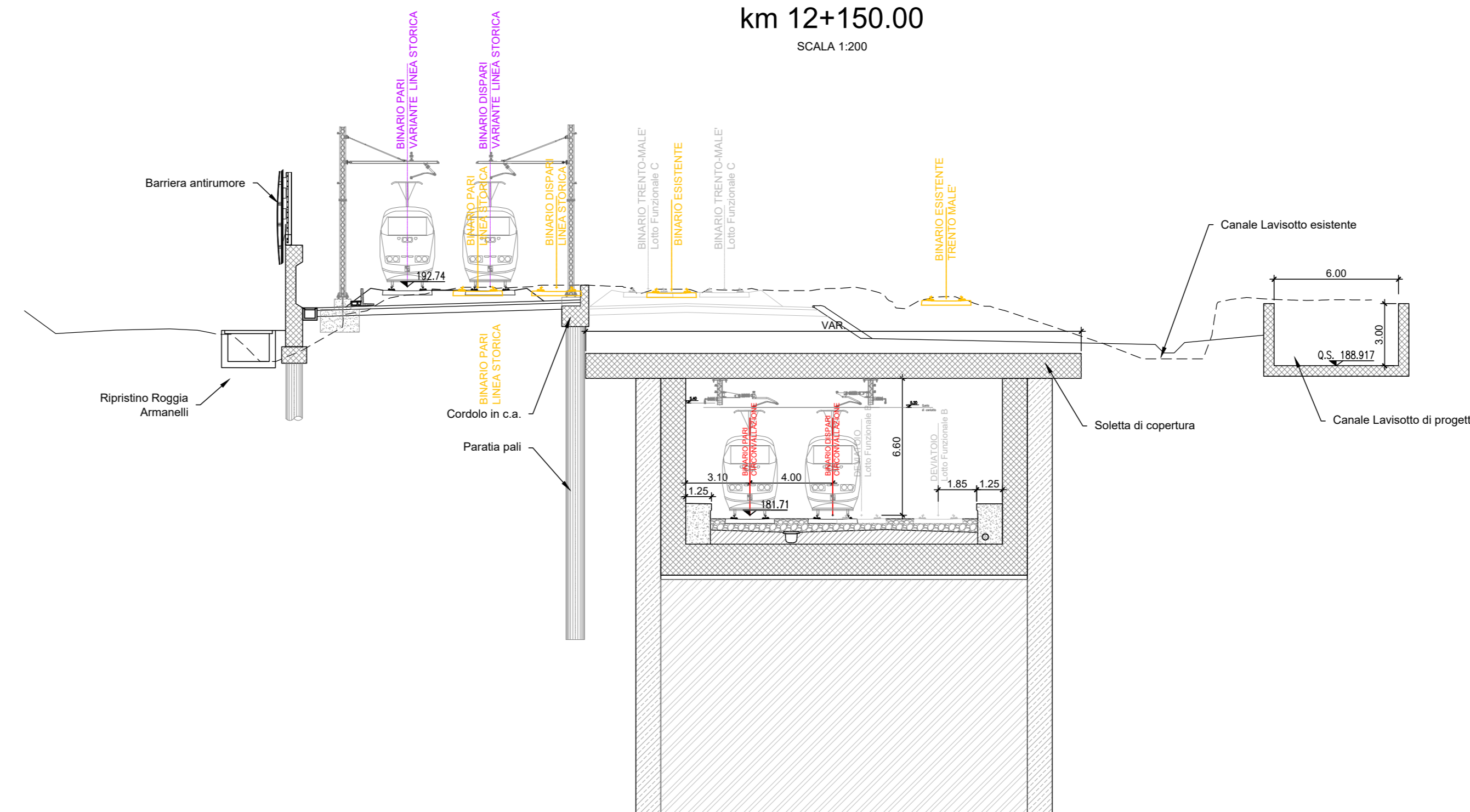


- LEGENDA:
- Circonvallazione di Trento
 - Variante Linea Storica Verona-Brennero
 - Linea Trento-Male'

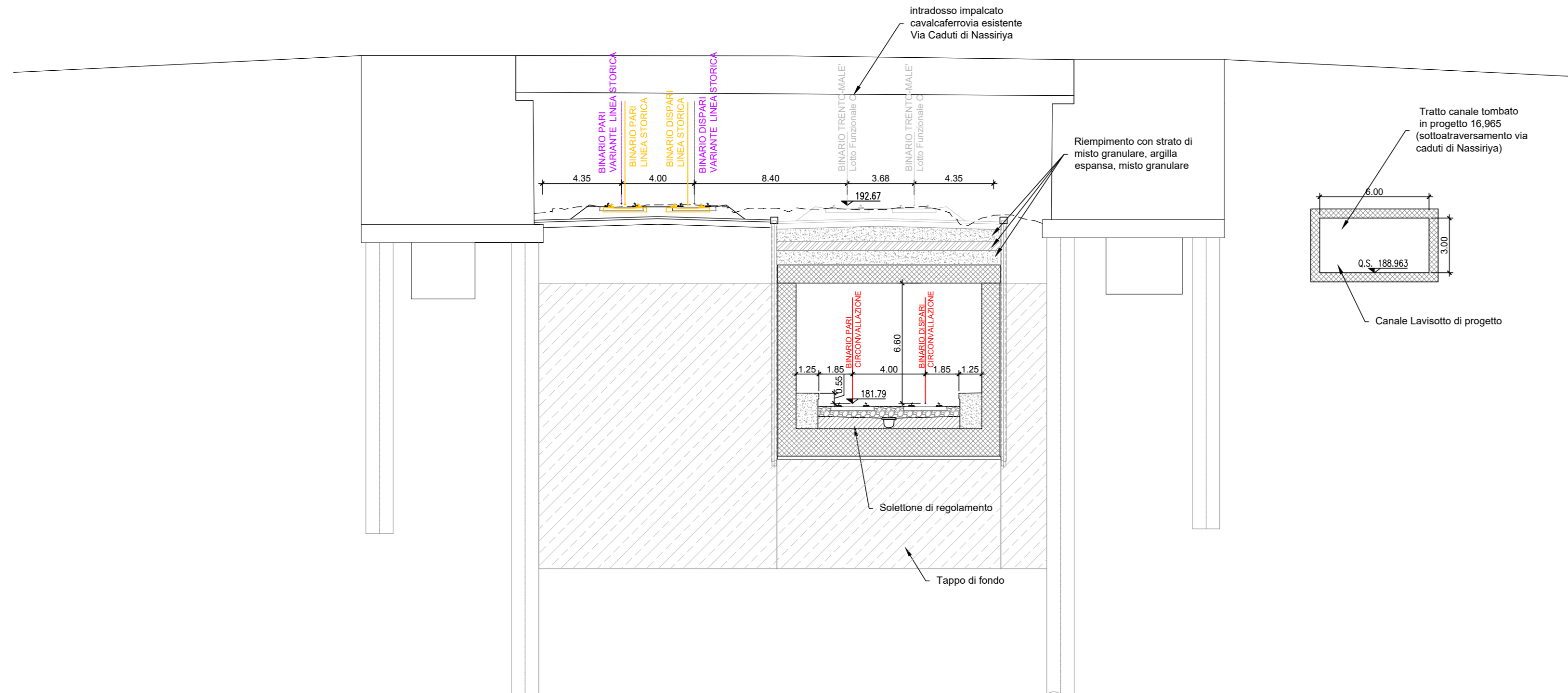
SEZIONE E
km 11+850.00
SCALA 1:200



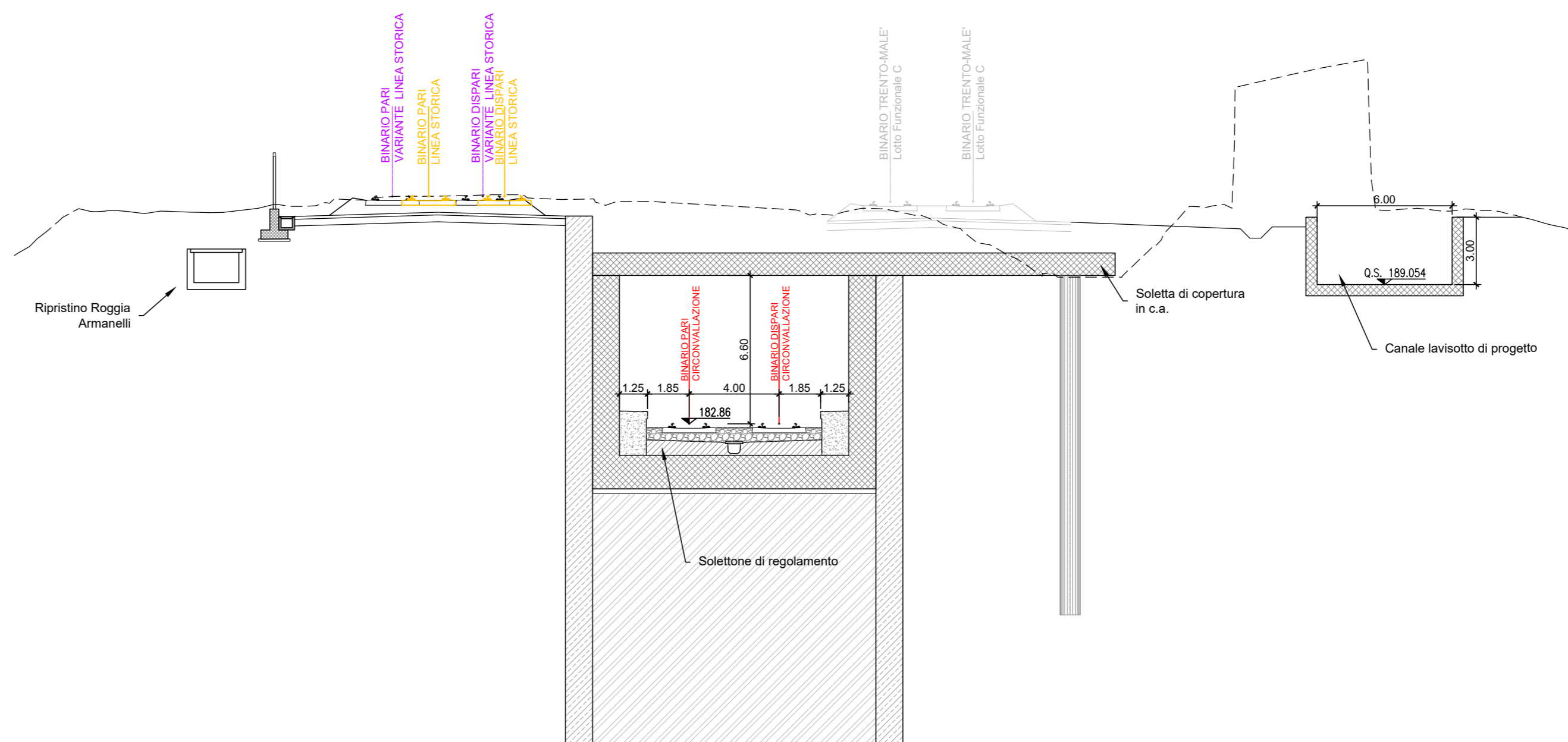
SEZIONE F
km 12+150.00
SCALA 1:200



SEZIONE G
km 12+200.00
CAVALCAFERROVIA
VIA NASSIRYA
SCALA 1:200



SEZIONE H
km 12+300.00
SCALA 1:200



COMMITTENTE:

PROGETTAZIONE:

U.O. COORDINAMENTO NO CAPTIVE E INGEGNERIA DI SISTEMA
PROGETTO DI FATTIBILITÀ TECNICA ED ECONOMICA
ASSE FERROVIARIO MONACO - VERONA
ACCESSO SUD ALLA GALLERIA DI BASE DEL BRENNERO
QUADRUPPLICAMENTO DELLA LINEA FORTEZZA - VERONA
LOTTO 3A: CIRCONVALLAZIONE DI TRENTO
INFRASTRUTTURA
 Circonvallazione di Trento - Sezioni trasversali caratteristiche
 Tavola 2

SCALA:
1:200

Rev.	Descrizione	Redatto	Data	Verificato	Data	Approvato	Data	Autorizzato / Data
A	Emissione esecutiva	L.Direlli	Gennaio 2021	P.Di Gemmano	Gennaio 2021	C.Mazzocchi	Gennaio 2021	G. Igroddino Giugno 2021
B	Aggiornamento a seguito richieste RFI	L.Direlli	Giugno 2021	P.Di Gemmano	Giugno 2021	C.Mazzocchi	Giugno 2021	

File: IBO03AR10W9IF001002B.dwg n. Elab.: