SEZIONE N. : 1

QT. PROGETTO : 192.534
DIST. PROG. : 0+000.000
DIST. SUCC. : 25.000

SCAVI E BONIFICHE	
STERRO	9.127 mq
SCOTICO	1.094 m
FOSSO	0.766 mq
RILEVATI	
RIEMPIMENTO	0.19 mq
RILEVATO	2.70 mq
TERRENO VEGETALE	5.64 m
SOVRASTRUTTURA STRADALE	
STRATO DI USURA	13.50 m
STRATO DI COLLEGAMENTO	13.55 m
STRATO DI BASE	13.61 m
STRATO DI FONDAZIONE	3.10 mq
ANTICAPILLARE	0.61 mq
SUPERCOMPATTATO	3.24 mq
DRENAGGIO PIATTAFORMA	
MAGRONE	0.12 mq
CUNETTA	0.14 mq

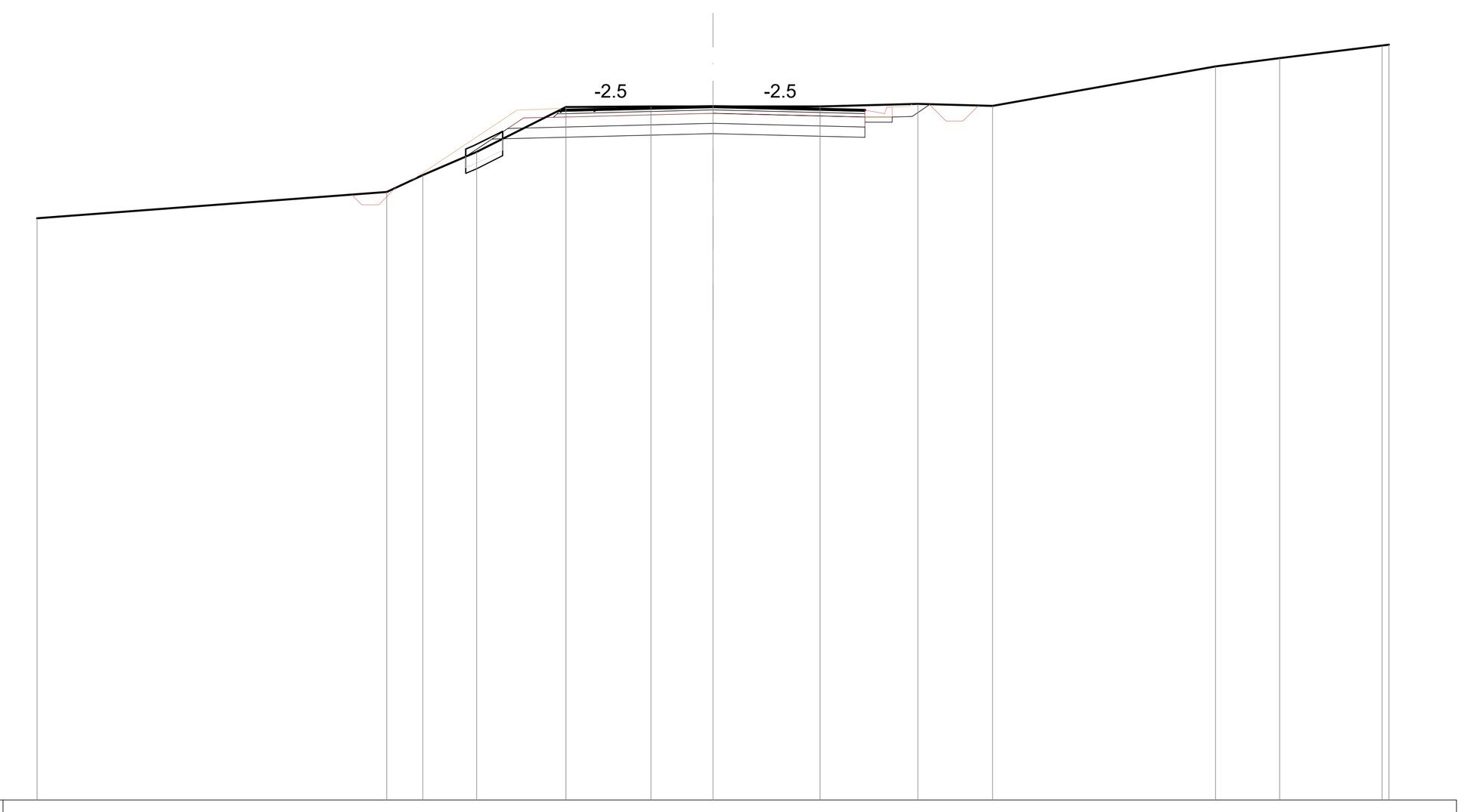

SCALA 1:200

QT. RIF. 172.000

QUOTE TERRENO	189.22 190.00 190.51 191.19 192.52 192.54 192.53 192.53 192.61 192.55 193.72 193.97 194.33 194.36
DIST. PARZIALI TERRENO	10.35 1.07 1.60 2.64 2.51 1.83 3.17 2.90 2.21 6.59 1.90 3.03
QUOTE PROGETTO	190.36 192.42 192.47 192.38 192.42 192.41 192.45 192.53 192.45 192.42 192.52 192.54 192.60
DIST. PARZIALI PROGETTO	3.09 1.25 1.00 3.50 3.50 1.00 0.80 0.50

SEZIONE N. : 2

QT. PROGETTO : 192.498
DIST. PROG. : 0+025.000
DIST. PREC. : 25.000
DIST. SUCC. : 25.000

SCAVI E BONIFICHE	
STERRO	10.019 mq
FOSSO	0.933 mq
RILEVATI	
RILEVATO	5.40 mq
TERRENO VEGETALE	1.35 m
SOVRASTRUTTURA STRADALE	
STRATO DI USURA	18.00 m
STRATO DI COLLEGAMENTO	18.00 m
STRATO DI BASE	18.00 m
STRATO DI FONDAZIONE	2.70 mq
SUPERCOMPATTATO	2.70 mq
DRENAGGIO PIATTAFORMA	
MAGRONE	0.24 mq
CUNETTA	0.28 mq

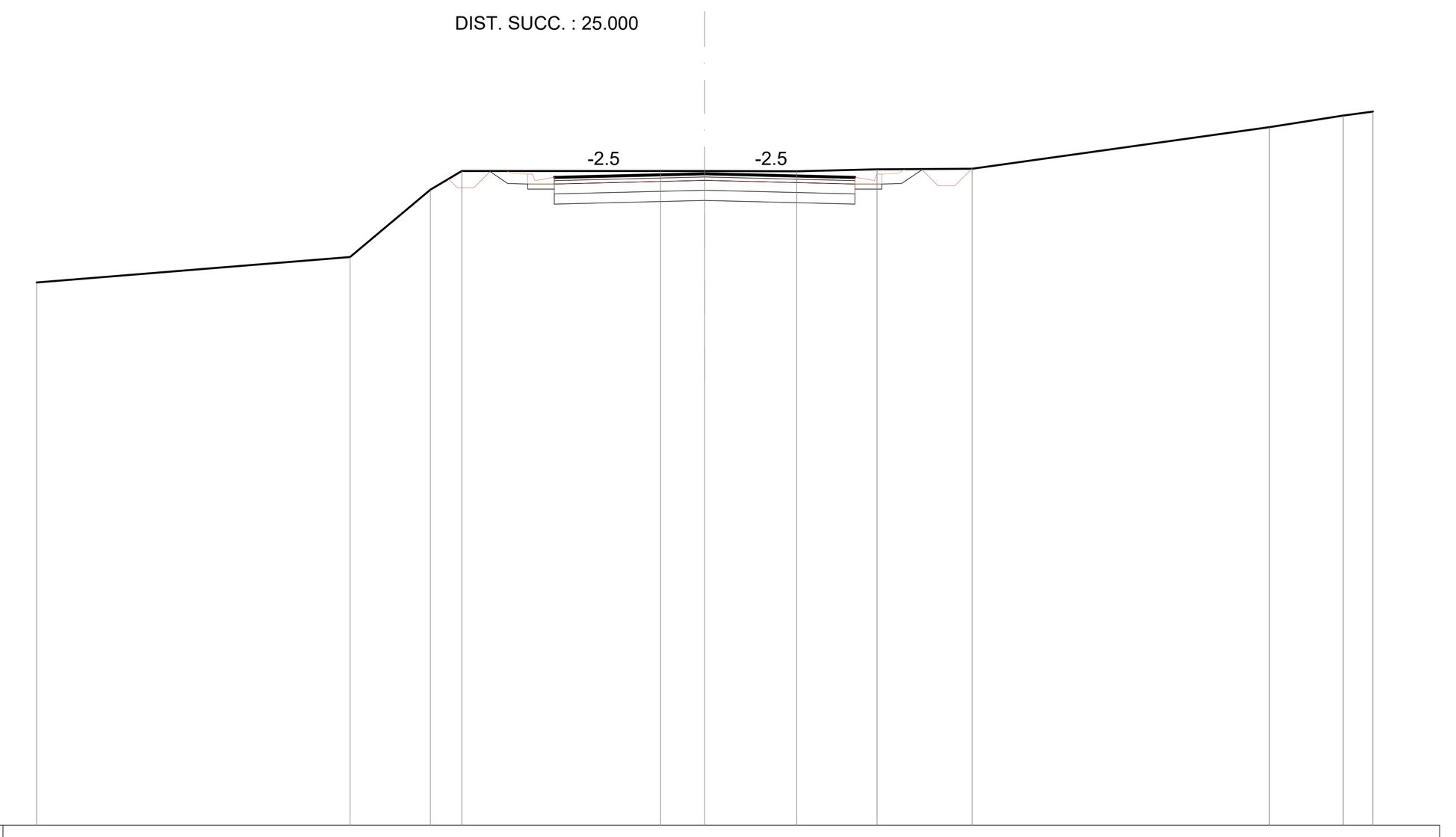

SCALA 1:200

QT. RIF. 173.000

QUOTE TERRENO	189.24 190.00 192.01 192.58 192.57 192.57 192.57 192.62 192.64 193.89 194.23 194.35
DIST. PARZIALI TERRENO	9.39 2.40 0.94 5.96 1.32 2.75 2.40 2.84 8.90 2.21 0.89
QUOTE PROGETTO	192.57 192.51 192.49 192.39 192.41 192.50 192.41 192.39 192.49 192.51 192.63
DIST. PARZIALI PROGETTO	0.50 0.80 1.00 3.50 3.50 1.00 0.80 0.50

SEZIONE N. : 3

QT. PROGETTO : 192.368
DIST. PROG. : 0+050.000
DIST. PREC. : 25.000
DIST. SUCC. : 25.000

SCAVI E BONIFICHE	
STERRO	11.868 mq
FOSSO	1.010 mq
RILEVATI	
RILEVATO	5.45 mq
TERRENO VEGETALE	1.75 m
SOVRASTRUTTURA STRADALE	
STRATO DI USURA	18.18 m
STRATO DI COLLEGAMENTO	18.18 m
STRATO DI BASE	18.18 m
STRATO DI FONDAZIONE	2.73 mq
SUPERCOMPATTATO	2.73 mq
DRENAGGIO PIATTAFORMA	
MAGRONE	0.24 mq
CUNETTA	0.29 mq

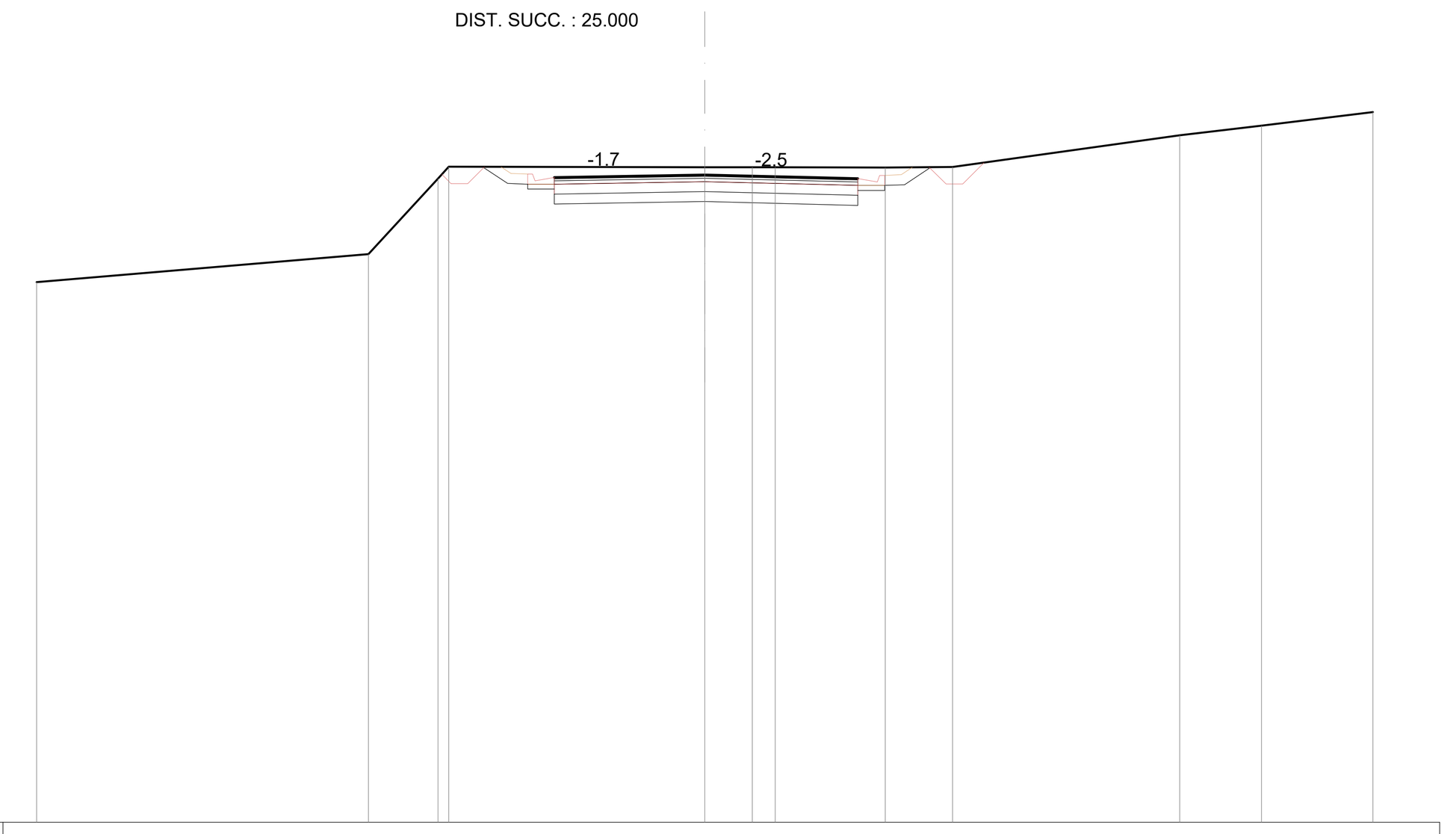

SCALA 1:200

QT. RIF. 173.000

QUOTE TERRENO	189.16 190.00 192.26 192.61 192.60 192.59 192.59 192.59 192.60 193.55 193.84 194.25
DIST. PARZIALI TERRENO	9.94 2.08 7.66 1.43 0.68 3.29 2.02 6.80 2.45 3.34
QUOTE PROGETTO	192.61 192.41 192.39 192.29 192.31 192.37 192.28 192.25 192.35 192.37 192.60
DIST. PARZIALI PROGETTO	0.50 0.80 1.00 3.50 3.59 1.00 0.80 0.50 0.33

SEZIONE N. : 4

QT. PROGETTO : 192.540
DIST. PROG. : 0+075.000
DIST. PREC. : 25.000
DIST. SUCC. : 25.000

SCAVI E BONIFICHE	
STERRO	8.177 mq
SCOTICO	2.982 m
FOSSO	1.354 mq
RILEVATI	
RIEMPIMENTO	0.41 mq
RILEVATO	2.87 mq
TERRENO VEGETALE	6.74 m
SOVRASTRUTTURA STRADALE	
STRATO DI USURA	14.06 m
STRATO DI COLLEGAMENTO	14.11 m
STRATO DI BASE	14.17 m
STRATO DI FONDAZIONE	3.14 mq
ANTICAPILLARE	1.80 mq
SUPERCOMPATTATO	3.27 mq
DRENAGGIO PIATTAFORMA	
MAGRONE	0.12 mq
CUNETTA	0.15 mq

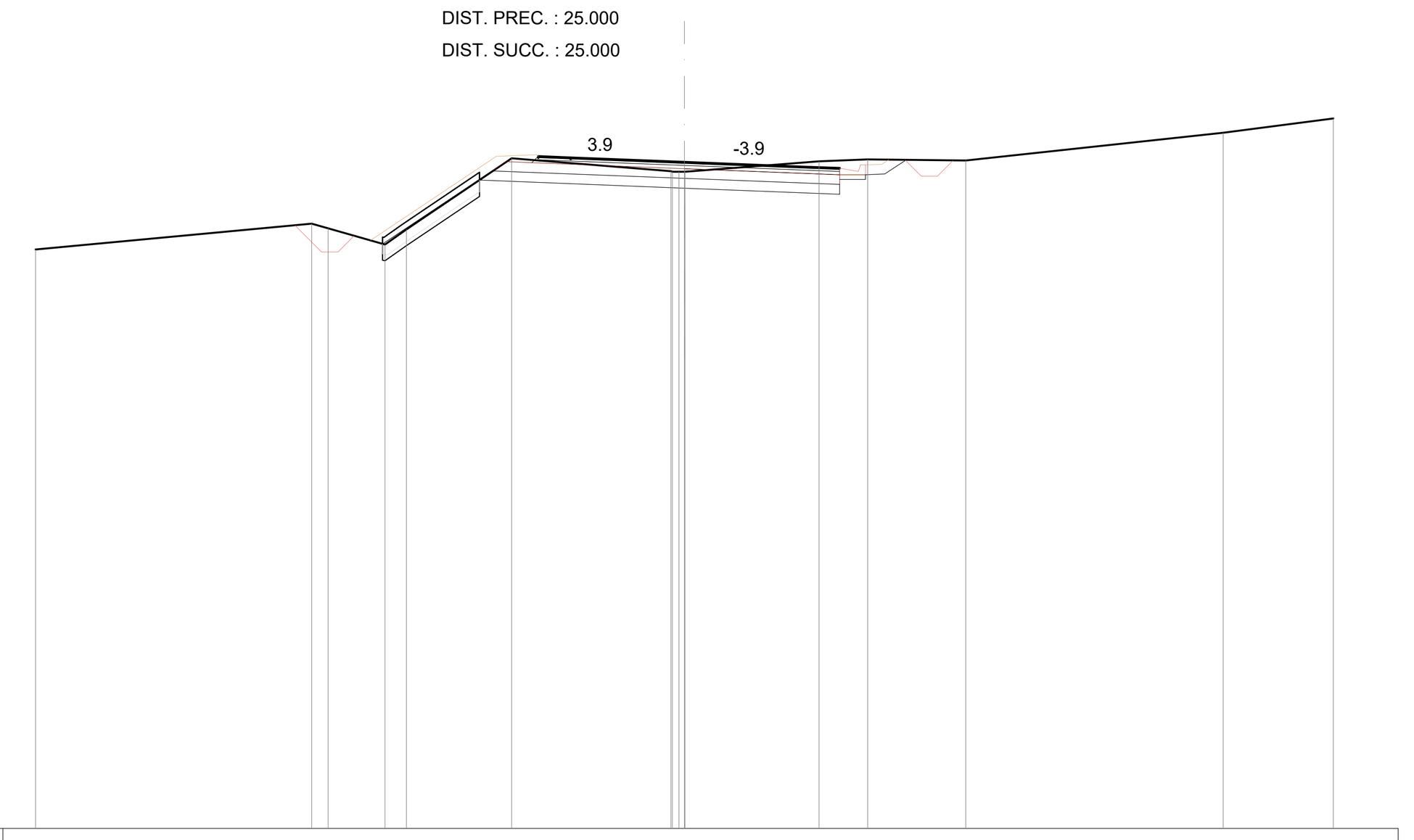

SCALA 1:200

QT. RIF. 172.000

QUOTE TERRENO	189.85 190.64 190.50 190.00 190.47 192.66 192.26 192.24 192.24 192.24 192.24 192.56 192.63 192.59 193.45 193.88
DIST. PARZIALI TERRENO	8.51 0.51 1.76 0.66 3.24 4.92 4.14 1.50 3.03 7.93 3.39
QUOTE PROGETTO	190.13 192.72 192.77 192.68 192.72 192.64 192.68 192.54 192.39 192.35 192.45 192.47 192.62
DIST. PARZIALI PROGETTO	3.88 1.25 1.00 3.50 3.78 1.00 0.80 0.50

SEZIONE N. : 5

QT. PROGETTO : 193.169
DIST. PROG. : 0+100.000
DIST. PREC. : 25.000
DIST. SUCC. : 25.000

SCAVI E BONIFICHE	
STERRO	6.206 mq
SCOTICO	1.836 m
FOSSO	0.906 mq
RILEVATI	
RILEVATO	0.56 mq
TERRENO VEGETALE	3.52 m
SOVRASTRUTTURA STRADALE	
STRATO DI USURA	9.45 m
STRATO DI COLLEGAMENTO	9.55 m
STRATO DI BASE	9.68 m
STRATO DI FONDAZIONE	3.57 mq
SUPERCOMPATTATO	3.70 mq

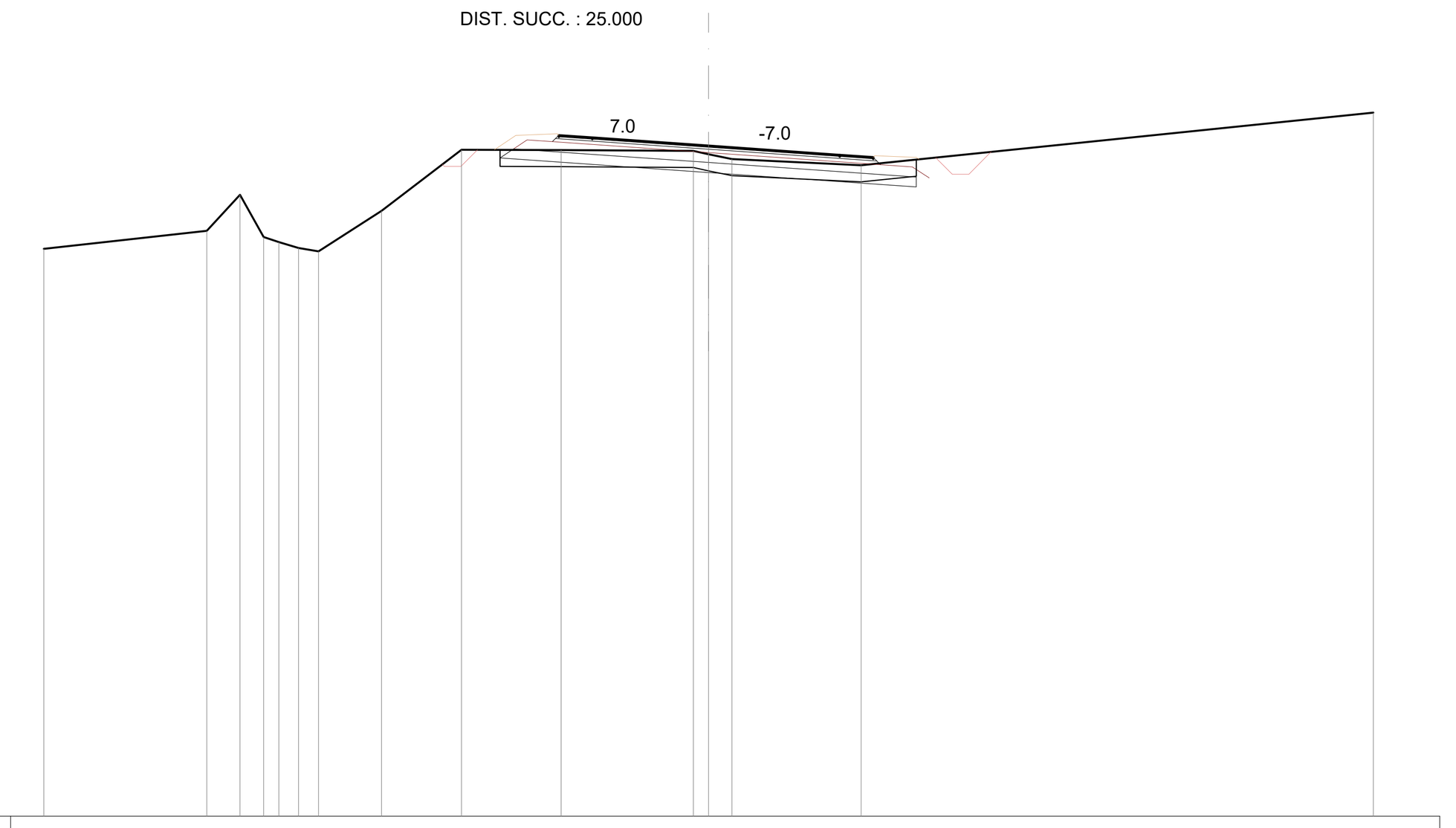

SCALA 1:200

QT. RIF. 173.000

QUOTE TERRENO	190.07 190.61 191.70 190.43 190.27 190.10 190.00 191.22 193.06 193.05 193.02 192.92 192.77 192.59 194.17
DIST. PARZIALI TERRENO	4.91 1.00 0.71 0.45 0.59 0.60 1.90 2.41 2.99 3.98 0.46 0.70 3.89 15.41
QUOTE PROGETTO	193.05 193.48 193.53 193.44 193.48 193.37 193.41 193.17 192.85 192.89 192.82 192.78 192.82 192.87 192.82 192.77
DIST. PARZIALI PROGETTO	0.65 1.25 1.00 3.50 3.95 1.00 1.25

SEZIONE N. : 6

QT. PROGETTO : 193.983
DIST. PROG. : 0+125.000
DIST. PREC. : 25.000
DIST. SUCC. : 25.000

SCAVI E BONIFICHE	
STERRO	2.817 mq
SCOTICO	4.609 m
FOSSO	1.117 mq
RILEVATI	
RILEVATO	3.37 mq
TERRENO VEGETALE	4.17 m
SOVRASTRUTTURA STRADALE	
STRATO DI USURA	9.36 m
STRATO DI COLLEGAMENTO	9.46 m
STRATO DI BASE	9.59 m
STRATO DI FONDAZIONE	3.53 mq
SUPERCOMPATTATO	3.67 mq

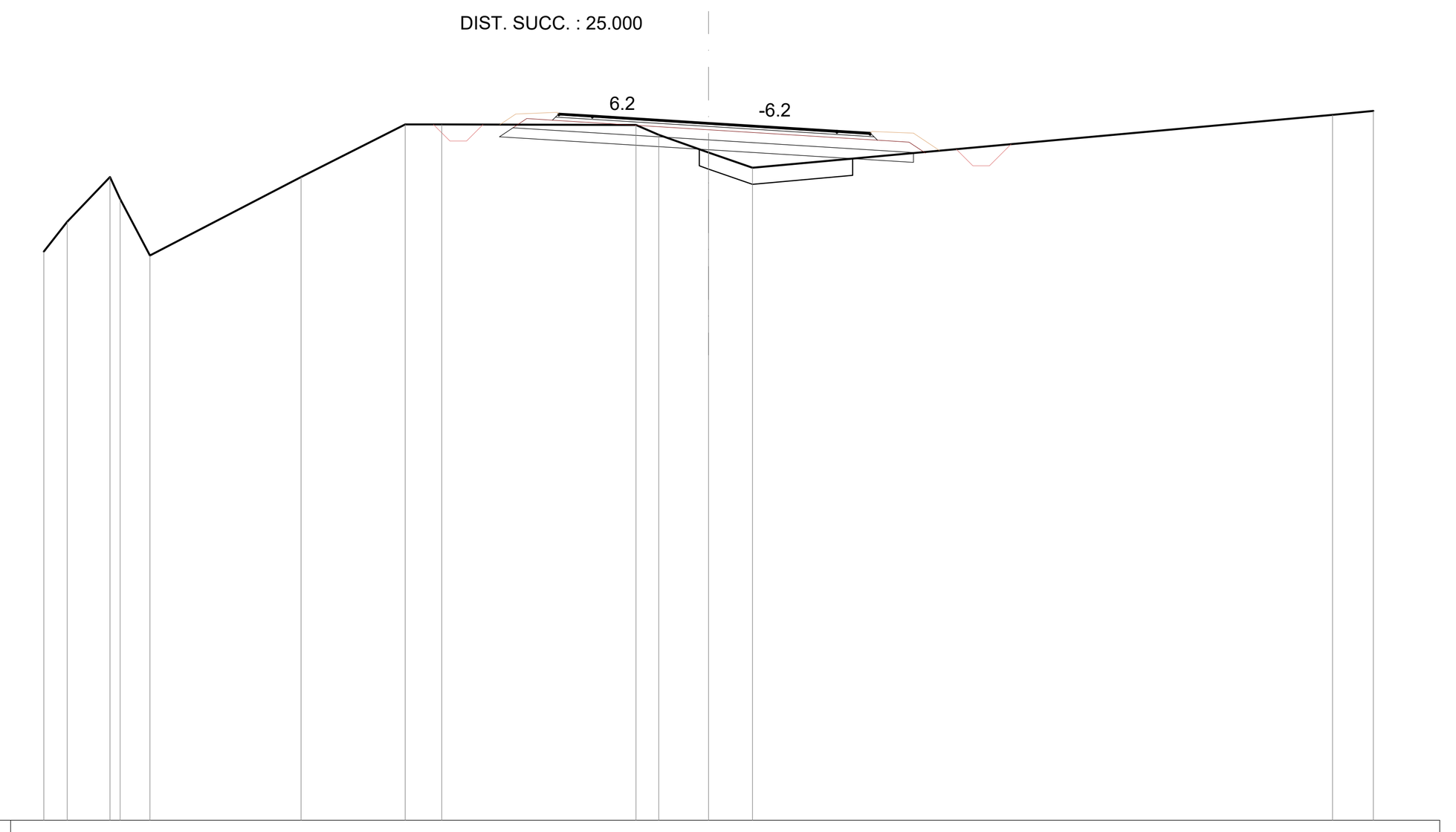

SCALA 1:200

QT. RIF. 173.000

QUOTE TERRENO	190.12 191.02 192.37 191.70 190.00 192.36 193.95 193.95 193.93 193.63 193.10 192.64 194.24 194.35
DIST. PARZIALI TERRENO	0.70 1.29 0.90 4.55 3.13 1.10 5.84 0.68 1.50 1.32 17.45 1.23
QUOTE PROGETTO	193.94 194.26 194.31 194.22 194.26 194.16 194.20 193.98 193.70 193.74 193.68 193.64 193.68 193.73 193.68 193.16
DIST. PARZIALI PROGETTO	0.48 1.25 1.00 3.50 3.86 1.00 1.25 0.79

SEZIONE N. : 7

QT. PROGETTO : 194.798
DIST. PROG. : 0+150.000
DIST. PREC. : 25.000
DIST. SUCC. : 25.000

SCAVI E BONIFICHE	
STERRO	2.460 mq
SCOTICO	8.298 m
FOSSO	1.088 mq
RILEVATI	
RIEMPIMENTO	1.88 mq
RILEVATO	4.72 mq
TERRENO VEGETALE	3.93 m
SOVRASTRUTTURA STRADALE	
STRATO DI USURA	13.67 m
STRATO DI COLLEGAMENTO	13.72 m
STRATO DI BASE	13.78 m
STRATO DI FONDAZIONE	3.15 mq
ANTICAPILLARE	5.05 mq
SUPERCOMPATTATO	3.29 mq
DRENAGGIO PIATTAFORMA	
MAGRONE	0.12 mq
CUNETTA	0.14 mq

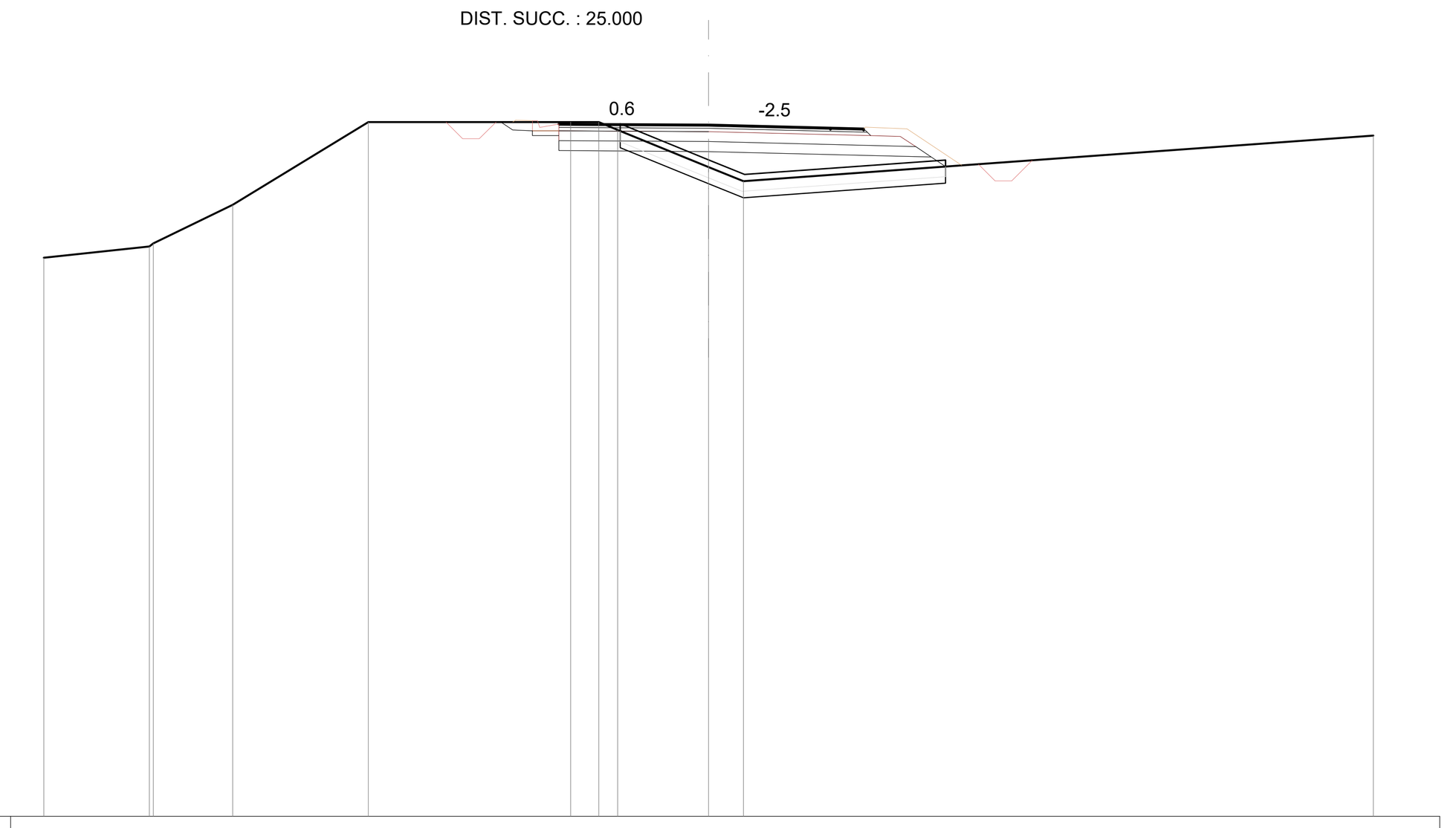

SCALA 1:200

QT. RIF. 174.000

QUOTE TERRENO	190.80 191.14 191.23 192.39 194.88 194.88 194.88 194.64 193.53 193.10 194.48
DIST. PARZIALI TERRENO	3.18 2.39 4.08 6.09 0.85 0.57 2.74 1.05 18.95
QUOTE PROGETTO	194.88 194.94 194.92 194.82 194.82 194.80 194.71 194.67 194.64 194.68 194.73 194.68 193.58
DIST. PARZIALI PROGETTO	0.50 0.80 1.00 3.50 3.67 1.00 1.25 1.65

SEZIONE N. : 8

QT. PROGETTO : 195.510
DIST. PROG. : 0+175.000
DIST. PREC. : 25.000
DIST. SUCC. : 25.000

SCAVI E BONIFICHE	
STERRO	4.588 mq
SCOTICO	7.850 m
FOSSO	1.034 mq
RILEVATI	
RIEMPIMENTO	1.68 mq
RILEVATO	4.22 mq
TERRENO VEGETALE	4.56 m
SOVRASTRUTTURA STRADALE	
STRATO DI USURA	13.50 m
STRATO DI COLLEGAMENTO	13.55 m
STRATO DI BASE	13.61 m
STRATO DI FONDAZIONE	3.10 mq
ANTICAPILLARE	4.46 mq
SUPERCOMPATTATO	3.24 mq
DRENAGGIO PIATTAFORMA	
MAGRONE	0.12 mq
CUNETTA	0.14 mq

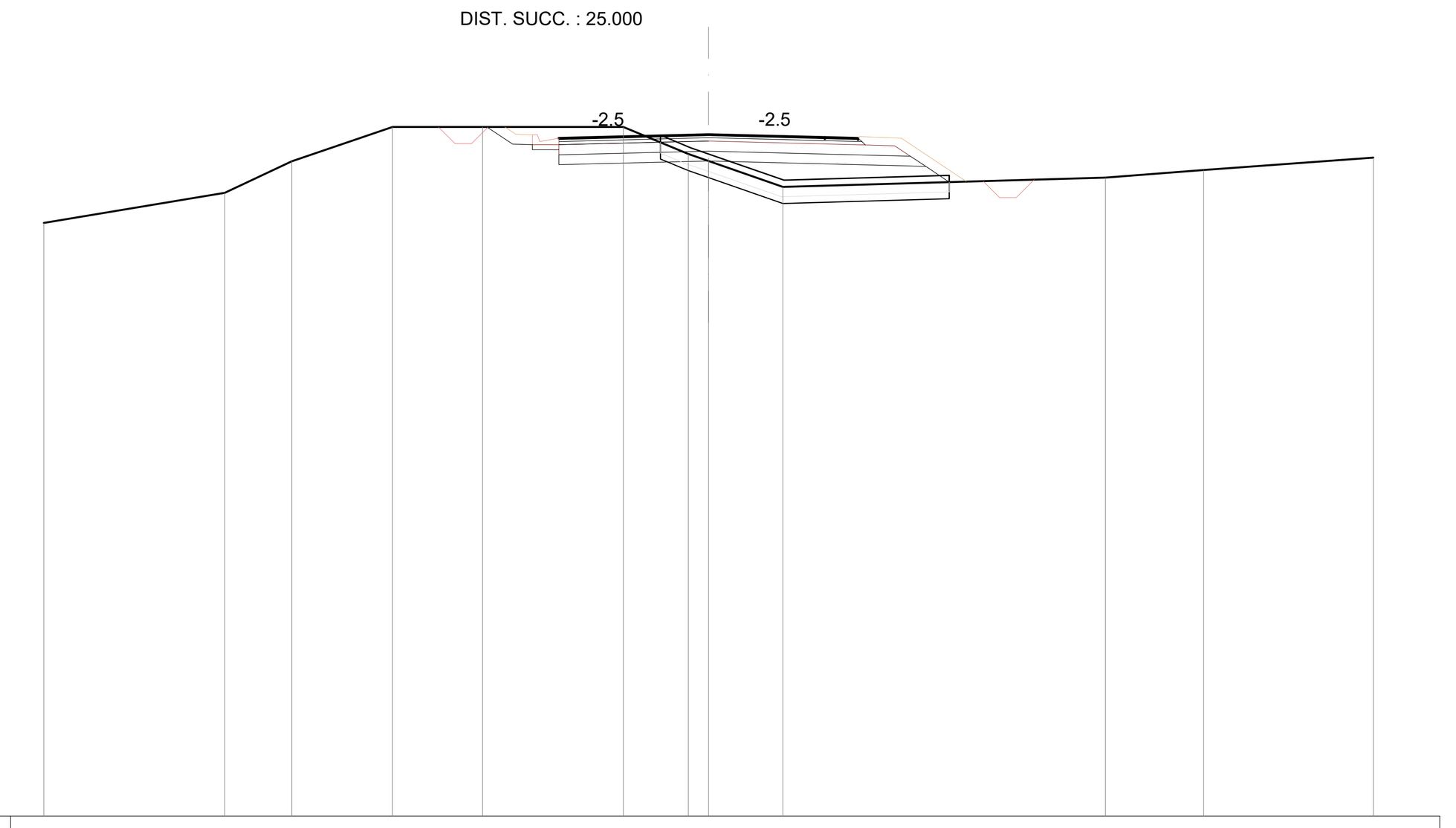

SCALA 1:200

QT. RIF. 175.000

QUOTE TERRENO	192.85 193.75 194.70 195.73 195.74 195.74 194.92 194.71 193.94 194.21 194.44 194.82
DIST. PARZIALI TERRENO	5.45 2.01 3.04 2.71 4.23 1.96 0.61 2.24 9.70 2.95 5.11
QUOTE PROGETTO	195.74 195.52 195.50 195.40 195.42 195.51 195.42 195.38 195.40 195.45 195.40 194.09
DIST. PARZIALI PROGETTO	0.33 0.50 0.80 1.00 3.50 3.50 1.00 1.25 1.96

SEZIONE N. : 9

QT. PROGETTO : 195.974
DIST. PROG. : 0+200.000
DIST. PREC. : 25.000
DIST. SUCC. : 25.000

SCAVI E BONIFICHE	
STERRO	2.667 mq
SCOTICO	3.923 m
FOSSO	1.344 mq
RILEVATI	
RIEMPIMENTO	0.77 mq
TERRENO VEGETALE	4.88 m
SOVRASTRUTTURA STRADALE	
STRATO DI USURA	9.12 m
STRATO DI COLLEGAMENTO	9.22 m
STRATO DI BASE	9.34 m
STRATO DI FONDAZIONE	3.53 mq
ANTICAPILLARE	1.98 mq
SUPERCOMPATTATO	3.81 mq

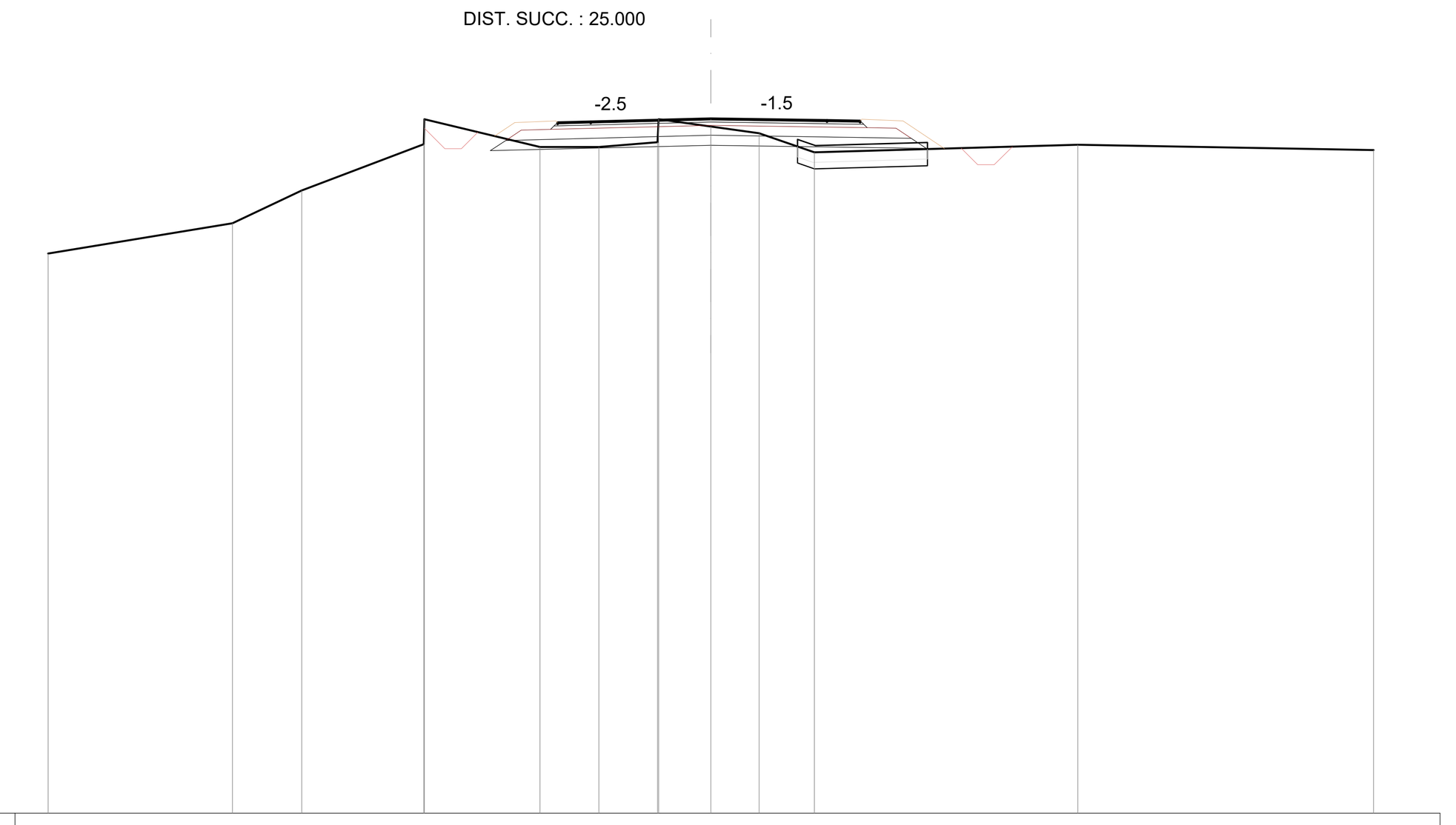

SCALA 1:200

QT. RIF. 175.000

QUOTE TERRENO	191.90 192.82 193.80 195.21 195.96 195.12 195.12 195.26 195.96 195.74 195.54 194.96 195.19 195.02
DIST. PARZIALI TERRENO	5.57 2.09 3.69 3.49 1.78 1.77 1.57 1.46 1.67 7.95 8.92
QUOTE PROGETTO	195.45 195.86 195.91 195.82 195.86 195.84 195.88 195.97 195.88 195.92 195.91 195.87 195.91 195.96 195.91 195.07
DIST. PARZIALI PROGETTO	0.61 1.25 1.00 3.62 3.50 1.00 1.25 1.25

SEZIONE N. : 10

QT. PROGETTO : 196.187
DIST. PROG. : 0+225.000
DIST. PREC. : 25.000
DIST. SUCC. : 25.000

SCAVI E BONIFICHE	
STERRO	5.373 mq
SCOTICO	0.778 m
FOSSO	0.942 mq
RILEVATI	
RIEMPIMENTO	0.16 mq
TERRENO VEGETALE	4.11 m
SOVRASTRUTTURA STRADALE	
STRATO DI USURA	9.38 m
STRATO DI COLLEGAMENTO	9.48 m
STRATO DI BASE	9.61 m
STRATO DI FONDAZIONE	3.42 mq
ANTICAPILLARE	0.39 mq
SUPERCOMPATTATO	3.40 mq

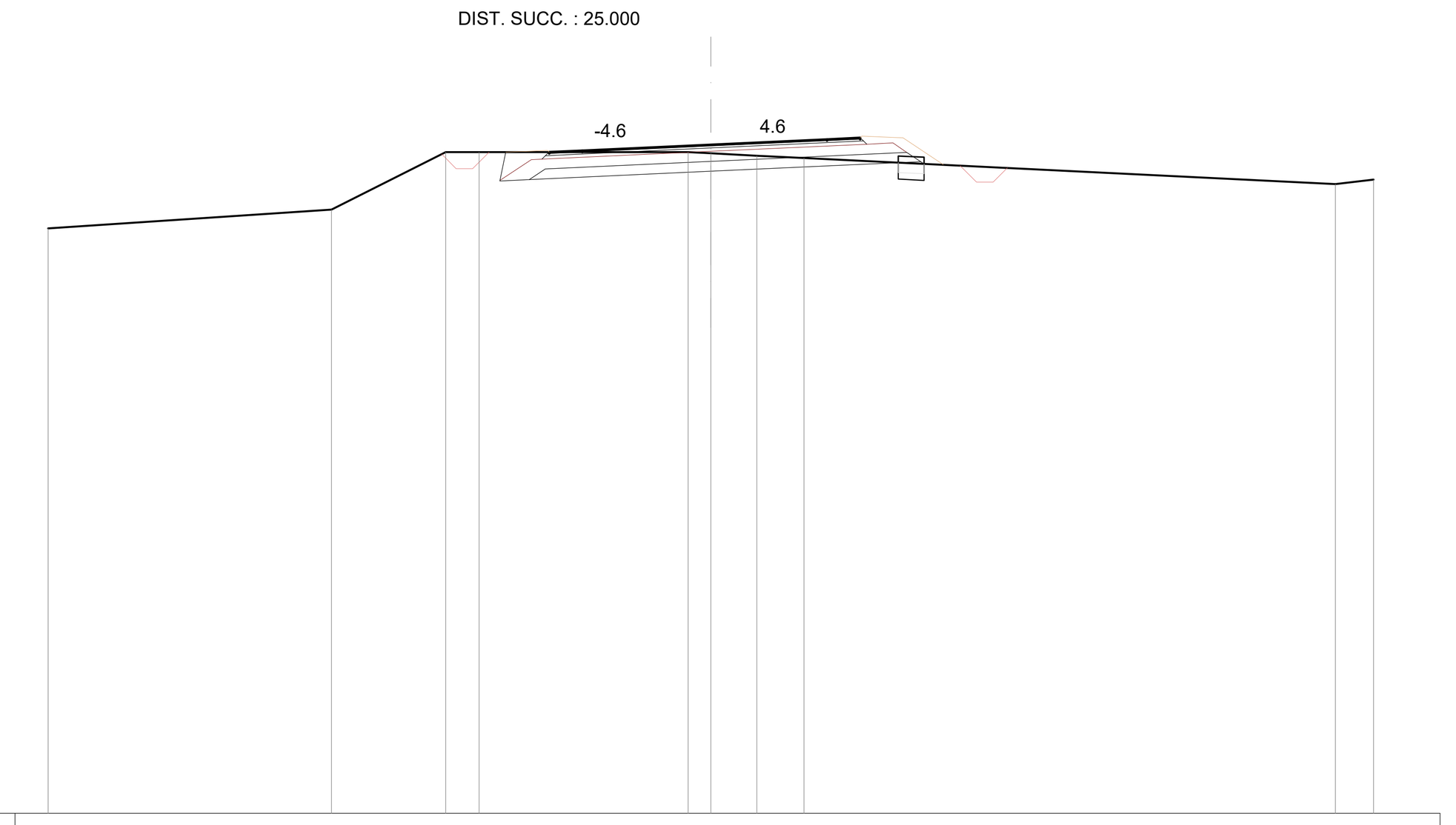

SCALA 1:200

QT. RIF. 176.000

QUOTE TERRENO	193.66 194.23 195.96 195.96 195.96 195.93 195.86 195.79 195.00 195.14
DIST. PARZIALI TERRENO	8.55 3.45 1.00 6.31 0.69 1.39 1.43 16.03 1.16
QUOTE PROGETTO	195.96 195.96 196.01 195.92 195.96 195.97 196.01 196.19 196.31 196.35 196.39 196.35 196.39 196.44 196.39 195.58
DIST. PARZIALI PROGETTO	1.25 1.00 3.88 3.50 1.00 1.25 1.22

SEZIONE N. : 11

QT. PROGETTO : 196.150
DIST. PROG. : 0+250.000
DIST. PREC. : 25.000
DIST. SUCC. : 25.000

SCAVI E BONIFICHE	
STERRO	6.145 mq
SCOTICO	1.989 m
FOSSO	0.929 mq
RILEVATI	
RIEMPIMENTO	1.37 mq
RILEVATO	2.98 mq
TERRENO VEGETALE	3.62 m
SOVRASTRUTTURA STRADALE	
STRATO DI USURA	14.62 m
STRATO DI COLLEGAMENTO	14.67 m
STRATO DI BASE	14.73 m
STRATO DI FONDAZIONE	3.22 mq
ANTICAPILLARE	3.37 mq
SUPERCOMPATTATO	3.34 mq
DRENAGGIO PIATTAFORMA	
MAGRONE	0.12 mq
CUNETTA	0.15 mq



SCALA 1:200

QT. RIF. 176.000

QUOTE TERRENO	194.82 195.98 195.98 195.98 195.94 195.52 195.00 194.23
DIST. PARZIALI TERRENO	12.06 5.61 1.70 0.64 7.35 9.11 3.55
QUOTE PROGETTO	195.98 195.92 195.90 195.80 195.87 196.15 196.40 196.36 196.43 196.47 196.52 196.47 195.53
DIST. PARZIALI PROGETTO	0.50 0.80 1.00 4.06 3.50 1.00 1.25 1.41

SEZIONE N. : 12

QT. PROGETTO : 195.865
DIST. PROG. : 0+275.000
DIST. PREC. : 25.000
DIST. SUCC. : 25.000

SCAVI E BONIFICHE	
STERRO	7.959 mq
SCOTICO	0.986 m
FOSSO	0.945 mq
RILEVATI	
RILEVATO	3.06 mq
TERRENO VEGETALE	2.63 m
SOVRASTRUTTURA STRADALE	
STRATO DI USURA	14.20 m
STRATO DI COLLEGAMENTO	14.25 m
STRATO DI BASE	14.31 m
STRATO DI FONDAZIONE	3.16 mq
SUPERCOMPATTATO	3.19 mq
DRENAGGIO PIATTAFORMA	
MAGRONE	0.12 mq
CUNETTA	0.14 mq



SCALA 1:200

QT. RIF. 176.000

QUOTE TERRENO	194.69 194.75 195.30 195.49 195.82 195.82 195.82 195.81 195.68 195.03
DIST. PARZIALI TERRENO	0.62 5.68 2.02 4.00 0.41 6.90 0.38 4.81 15.19
QUOTE PROGETTO	195.82 195.80 195.78 195.68 195.72 195.86 196.00 195.96 196.00 196.09 196.04 195.61
DIST. PARZIALI PROGETTO	0.50 0.80 1.00 3.85 3.50 1.00 1.25 0.65

COMMITTENTE: RFI RETE FERROVIARIA ITALIANA – GRUPPO FERROVIE DELLO STATO ITALIANE

PROGETTAZIONE: ITALFERR – GRUPPO FERROVIE DELLO STATO ITALIANE

CUP: J41C09000000005

U.O. COORDINAMENTO NO CAPTIVE E INGEGNERIA DI SISTEMA

PROGETTO DI FATTIBILITÀ TECNICA ED ECONOMICA

ASSE FERROVIARIO MONACO - VERONA

ACCESSO SUD ALLA GALLERIA DI BASE DEL BRENNERO
QUADRUPLICAMENTO DELLA LINEA FORTEZZA - VERONA

LOTTO 3A: CIRCONVALLAZIONE DI TRENTO

VIABILITA'
NV02 - Via Nazionale - Ripristino viabilità esistente
Sezioni trasversali correnti - Tavola 1

SCALA : 1:200

COMMESSA	LOTTO	FASE	ENTE	TIPO DOC.	OPERA/DISCIPLINA	PROGR.	REV.
IB0Q	3A	R	10	W9	NV0200	001	A

Revis.	Descrizione	Redatto	Data	Verificato	Data	Approvato	Data	Autorizzato / Data
A	Emissione esecutiva	L.Dinelli	Giugno 2021	P.Di Gennaro	Giugno 2021	C.Mazzocchi	Giugno 2021	G.Ingrosso Giugno 2021

File: IB0Q3AR10W9NV0200001A.dwg

n. Elab.: