SEZIONI ASSE NV03 RAMO A

SCAVI E BONIFICHE	
SCOTICO	12.450 m
FOSSO	1.399 mq
RILEVATI	
RIEMPIMENTO	2.42 mq
RILEVATO	9.76 mq
TERRENO VEGETALE	7.75 m
SOVRASTRUTTURA STRADALE	
STRATO DI USURA	6.50 m
STRATO DI COLLEGAMENTO	6.60 m
STRATO DI BASE	6.68 m
STRATO DI FONDAZIONE	1.75 mq
ANTICAPILLARE	6.34 mq
SUPERCOMPATTATO	2.87 mq

SEZIONE N. : 1
QT. PROGETTO : 184.460
DIST. PROG. : 0+000.000
DIST. SUCC. : 25.000

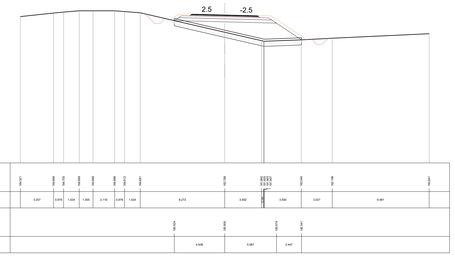

SCAVI E BONIFICHE	
STERRO	0.017 mq
SCOTICO	12.078 m
FOSSO	1.376 mq
RILEVATI	
RIEMPIMENTO	2.24 mq
RILEVATO	9.12 mq
TERRENO VEGETALE	7.69 m
SOVRASTRUTTURA STRADALE	
STRATO DI USURA	6.50 m
STRATO DI COLLEGAMENTO	6.60 m
STRATO DI BASE	6.68 m
STRATO DI FONDAZIONE	1.75 mq
ANTICAPILLARE	6.14 mq
SUPERCOMPATTATO	2.87 mq

SEZIONE N. : 2
QT. PROGETTO : 184.523
DIST. PROG. : 0+025.000
DIST. PREC. : 25.000
DIST. SUCC. : 25.000

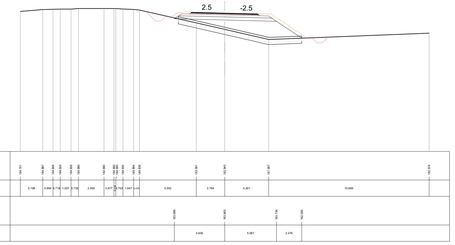

SCAVI E BONIFICHE	
STERRO	0.035 mq
SCOTICO	11.796 m
FOSSO	1.395 mq
RILEVATI	
RIEMPIMENTO	2.29 mq
RILEVATO	9.45 mq
TERRENO VEGETALE	7.57 m
SOVRASTRUTTURA STRADALE	
STRATO DI USURA	6.50 m
STRATO DI COLLEGAMENTO	6.60 m
STRATO DI BASE	6.68 m
STRATO DI FONDAZIONE	1.75 mq
ANTICAPILLARE	6.10 mq
SUPERCOMPATTATO	2.87 mq

SEZIONE N. : 3
QT. PROGETTO : 184.585
DIST. PROG. : 0+050.000
DIST. PREC. : 25.000
DIST. SUCC. : 25.000

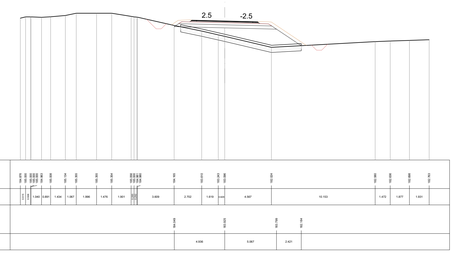

SCAVI E BONIFICHE	
STERRO	0.118 mq
SCOTICO	11.326 m
FOSSO	1.254 mq
RILEVATI	
RIEMPIMENTO	2.20 mq
RILEVATO	9.22 mq
TERRENO VEGETALE	7.43 m
SOVRASTRUTTURA STRADALE	
STRATO DI USURA	6.50 m
STRATO DI COLLEGAMENTO	6.60 m
STRATO DI BASE	6.68 m
STRATO DI FONDAZIONE	1.75 mq
ANTICAPILLARE	6.14 mq
SUPERCOMPATTATO	2.87 mq

SEZIONE N. : 4
QT. PROGETTO : 184.648
DIST. PROG. : 0+075.000
DIST. PREC. : 25.000
DIST. SUCC. : 25.000

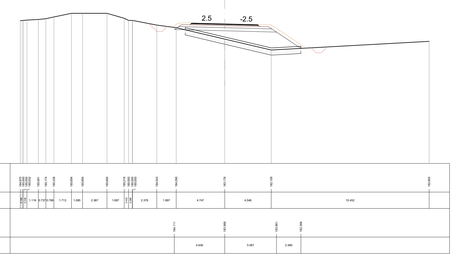

SCAVI E BONIFICHE	
SCOTICO	12.449 m
FOSSO	1.327 mq
RILEVATI	
RIEMPIMENTO	2.44 mq
RILEVATO	9.76 mq
TERRENO VEGETALE	7.77 m
SOVRASTRUTTURA STRADALE	
STRATO DI USURA	6.50 m
STRATO DI COLLEGAMENTO	6.60 m
STRATO DI BASE	6.68 m
STRATO DI FONDAZIONE	1.75 mq
ANTICAPILLARE	6.33 mq
SUPERCOMPATTATO	2.87 mq

SEZIONE N. : 5
QT. PROGETTO : 184.710
DIST. PROG. : 0+100.000
DIST. PREC. : 25.000
DIST. SUCC. : 0.831

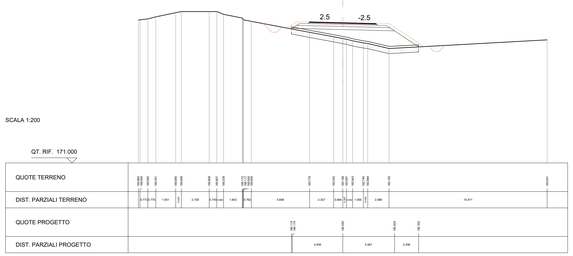

SCAVI E BONIFICHE	
SCOTICO	12.462 m
FOSSO	1.328 mq
RILEVATI	
RIEMPIMENTO	2.43 mq
RILEVATO	9.83 mq
TERRENO VEGETALE	7.79 m
SOVRASTRUTTURA STRADALE	
STRATO DI USURA	6.50 m
STRATO DI COLLEGAMENTO	6.60 m
STRATO DI BASE	6.68 m
STRATO DI FONDAZIONE	1.75 mq
ANTICAPILLARE	6.34 mq
SUPERCOMPATTATO	2.87 mq

SEZIONE N. : 6
QT. PROGETTO : 184.712
DIST. PROG. : 0+100.831
DIST. PREC. : 0.831
DIST. SUCC. : 11.144

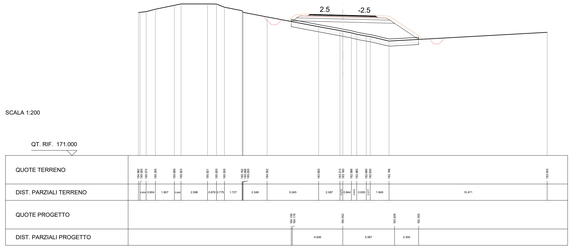

SCAVI E BONIFICHE	
SCOTICO	12.378 m
FOSSO	1.280 mq
RILEVATI	
RIEMPIMENTO	2.41 mq
RILEVATO	11.12 mq
TERRENO VEGETALE	7.70 m
SOVRASTRUTTURA STRADALE	
STRATO DI USURA	6.50 m
STRATO DI COLLEGAMENTO	6.60 m
STRATO DI BASE	6.68 m
STRATO DI FONDAZIONE	1.75 mq
ANTICAPILLARE	6.27 mq
SUPERCOMPATTATO	2.87 mq

SEZIONE N. : 7
QT. PROGETTO : 184.740
DIST. PROG. : 0+111.975
DIST. PREC. : 11.144
DIST. SUCC. : 11.145

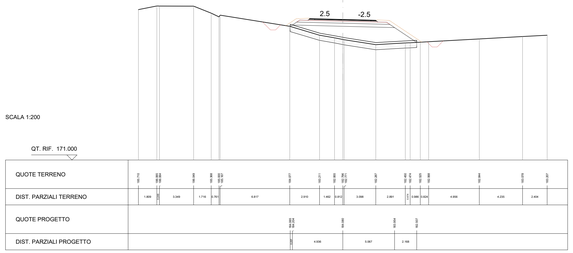

SCAVI E BONIFICHE	
SCOTICO	13.108 m
FOSSO	1.252 mq
RILEVATI	
RIEMPIMENTO	2.60 mq
RILEVATO	13.40 mq
TERRENO VEGETALE	8.60 m
SOVRASTRUTTURA STRADALE	
STRATO DI USURA	6.50 m
STRATO DI COLLEGAMENTO	6.60 m
STRATO DI BASE	6.68 m
STRATO DI FONDAZIONE	1.75 mq
ANTICAPILLARE	6.59 mq
SUPERCOMPATTATO	2.87 mq

SEZIONE N. : 8
QT. PROGETTO : 184.768
DIST. PROG. : 0+123.120
DIST. PREC. : 11.145
DIST. SUCC. : 1.880

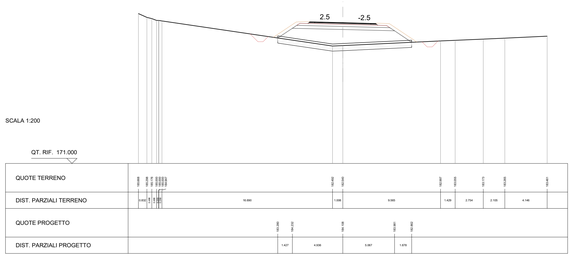

SCAVI E BONIFICHE	
SCOTICO	13.136 m
FOSSO	1.250 mq
RILEVATI	
RIEMPIMENTO	2.61 mq
RILEVATO	13.29 mq
TERRENO VEGETALE	8.63 m
SOVRASTRUTTURA STRADALE	
STRATO DI USURA	6.50 m
STRATO DI COLLEGAMENTO	6.60 m
STRATO DI BASE	6.68 m
STRATO DI FONDAZIONE	1.75 mq
ANTICAPILLARE	6.59 mq
SUPERCOMPATTATO	2.87 mq

SEZIONE N. : 9
QT. PROGETTO : 184.773
DIST. PROG. : 0+125.000
DIST. PREC. : 1.880
DIST. SUCC. : 17.253

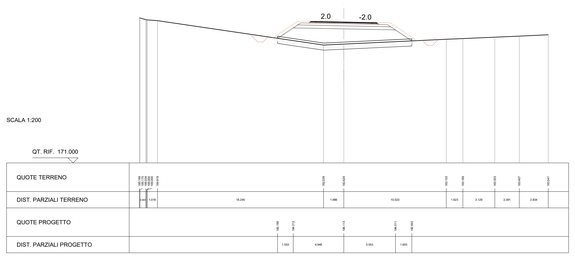

SCAVI E BONIFICHE	
SCOTICO	12.324 m
FOSSO	1.005 mq
RILEVATI	
RIEMPIMENTO	2.47 mq
RILEVATO	6.14 mq
TERRENO VEGETALE	7.82 m
SOVRASTRUTTURA STRADALE	
STRATO DI USURA	6.50 m
STRATO DI COLLEGAMENTO	6.60 m
STRATO DI BASE	6.68 m
STRATO DI FONDAZIONE	1.75 mq
ANTICAPILLARE	6.18 mq
SUPERCOMPATTATO	2.87 mq

SEZIONE N. : 10
QT. PROGETTO : 184.816
DIST. PROG. : 0+142.253
DIST. PREC. : 17.253
DIST. SUCC. : 7.747

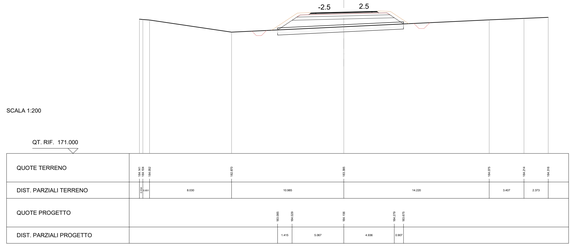

SCAVI E BONIFICHE	
SCOTICO	11.456 m
FOSSO	1.008 mq
RILEVATI	
RIEMPIMENTO	2.28 mq
RILEVATO	2.84 mq
TERRENO VEGETALE	6.79 m
SOVRASTRUTTURA STRADALE	
STRATO DI USURA	6.50 m
STRATO DI COLLEGAMENTO	6.60 m
STRATO DI BASE	6.68 m
STRATO DI FONDAZIONE	1.75 mq
ANTICAPILLARE	5.74 mq
SUPERCOMPATTATO	2.87 mq

SEZIONE N. : 11
QT. PROGETTO : 184.840
DIST. PROG. : 0+150.000
DIST. PREC. : 7.747
DIST. SUCC. : 14.743

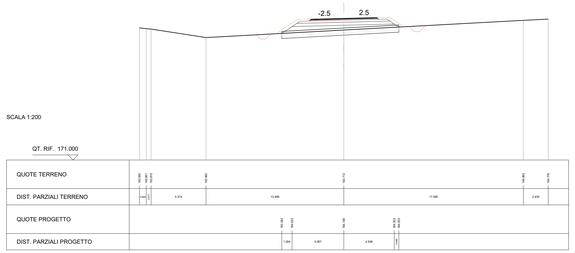

SCAVI E BONIFICHE	
STERRO	0.073 mq
SCOTICO	8.625 m
FOSSO	1.014 mq
RILEVATI	
RIEMPIMENTO	1.72 mq
RILEVATO	0.20 mq
TERRENO VEGETALE	5.56 m
SOVRASTRUTTURA STRADALE	
STRATO DI USURA	6.50 m
STRATO DI COLLEGAMENTO	6.60 m
STRATO DI BASE	6.68 m
STRATO DI FONDAZIONE	1.75 mq
ANTICAPILLARE	4.12 mq
SUPERCOMPATTATO	2.87 mq

SEZIONE N. : 12
QT. PROGETTO : 184.937
DIST. PROG. : 0+164.743
DIST. PREC. : 14.743
DIST. SUCC. : 7.452

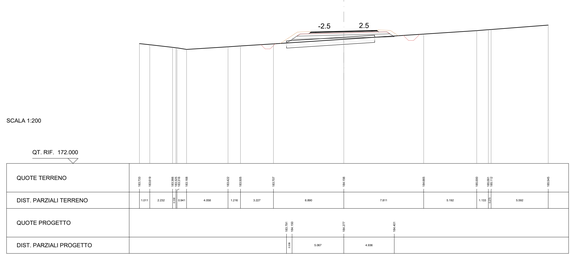

SCAVI E BONIFICHE	
STERRO	0.072 mq
SCOTICO	8.625 m
FOSSO	1.014 mq
RILEVATI	
RIEMPIMENTO	1.72 mq
RILEVATO	0.20 mq
TERRENO VEGETALE	5.56 m
SOVRASTRUTTURA STRADALE	
STRATO DI USURA	6.50 m
STRATO DI COLLEGAMENTO	6.60 m
STRATO DI BASE	6.68 m
STRATO DI FONDAZIONE	1.75 mq
ANTICAPILLARE	4.12 mq
SUPERCOMPATTATO	2.87 mq

SEZIONE N. : 13
QT. PROGETTO : 185.000
DIST. PROG. : 0+172.195
DIST. PREC. : 7.452

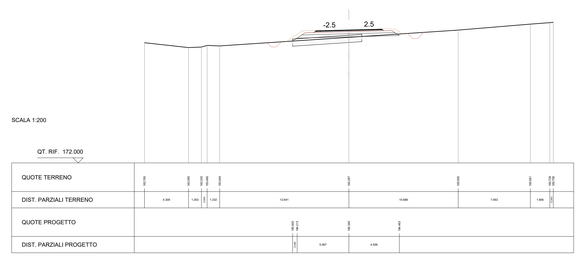

COMMITTENTE:

RFI RETE FERROVIARIA ITALIANA
GRUPPO FERROVIE DELLO STATO ITALIANE

PROGETTAZIONE:

ITALFERR
GRUPPO FERROVIE DELLO STATO ITALIANE

CUP: J41C09000000005

U.O. COORDINAMENTO NO CAPTIVE E INGEGNERIA DI SISTEMA

PROGETTO DI FATTIBILITÀ TECNICA ED ECONOMICA

ASSE FERROVIARIO MONACO - VERONA

ACCESSO SUD ALLA GALLERIA DI BASE DEL BRENNERO QUADRUPLICAMENTO DELLA LINEA FORTEZZA - VERONA

LOTTO 3A: CIRCONVALLAZIONE DI TRENTO

VIABILITA'
NV03 - Viabilità accesso area PES imbocco Sud Galleria Trento
Sezioni trasversali correnti - Tavola 2

SCALA : 1:200

COMMESSA	LOTTO	FASE	ENTE	TIPO DOC.	OPERA/DISCIPLINA	PROGR.	REV.
IB0Q	3A	R	10	W9	NV0300	002	A

Revis.	Descrizione	Redatto	Data	Verificato	Data	Approvato	Data	Autorizzato / Data
A	Emissione esecutiva	L.Dinelli	Giugno 2021	P.Di Gennaro	Giugno 2021	C.Mazzocchi	Giugno 2021	G.Incorvino Giugno 2021

File: IB0Q3AR10W9NV0300002A.dwg

n. Elab.: