



COMMITTENTE:



PROGETTAZIONE:



CUP J41C0900000005

U.O. AMBIENTE, ARCHITETTURA E TERRITORIO
S.O. AMBIENTE

PROGETTO DI FATTIBILITA' TECNICO-ECONOMICA

LOTTO 3A: CIRCONVALLAZIONE DI TRENTO

STUDIO DI IMPATTO AMBIENTALE
Quaderno di territorializzazione

SCALA:

-

COMMESSA LOTTO FASE ENTE TIPO DOC. OPERA/DISCIPLINA Progr. REV.

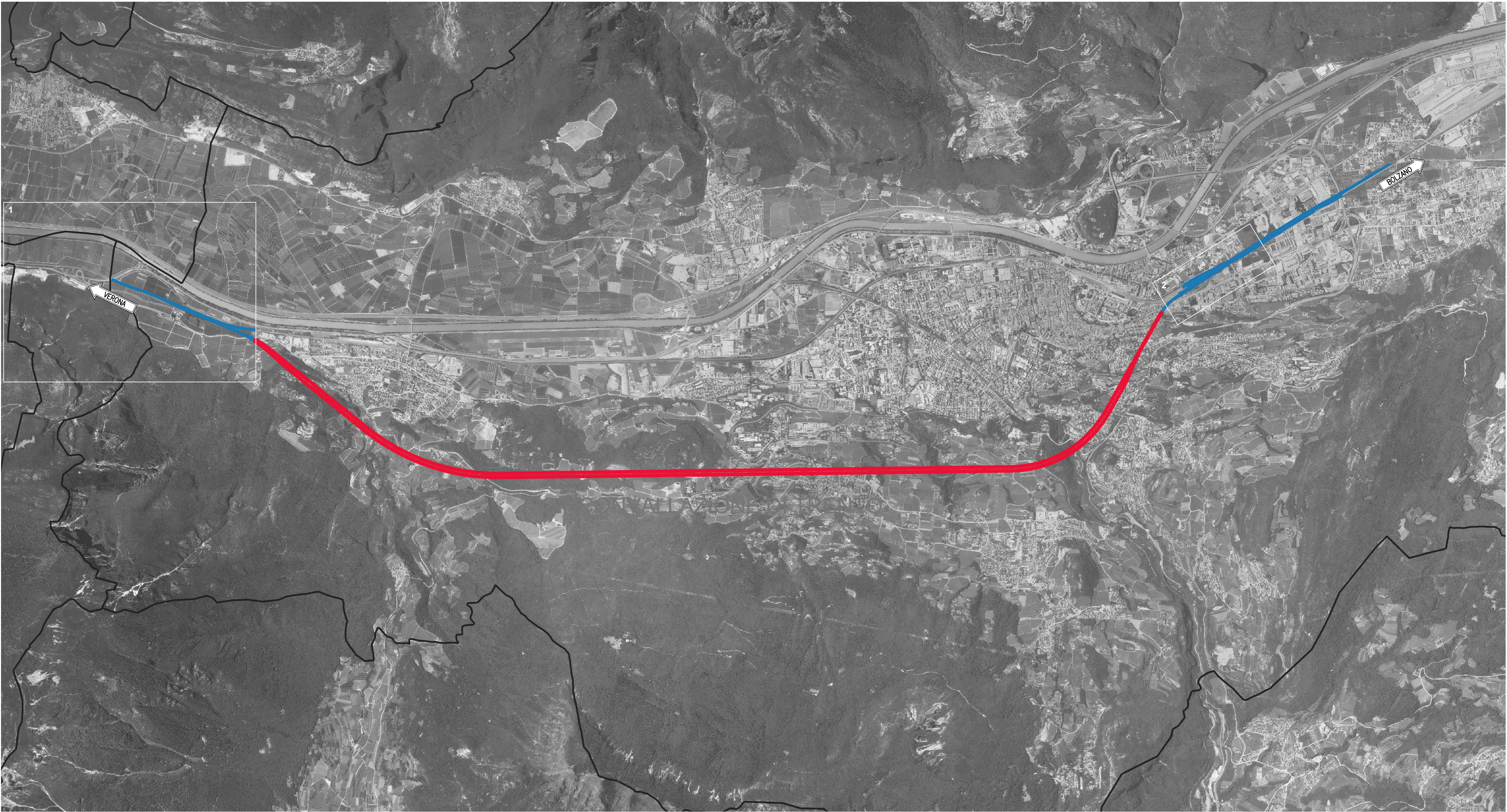
IB0Q 3A R 22 DX SA0001 001 A

Rev.	Descrizione	Redatto	Data	Verificato	Data	Approvato	Data	Autorizzato Data
A	Emissione esecutiva	F. Rocchi	Luglio 2021	F. Demarinis G. Dajani	Luglio 2021	C. Mazzocchi	Luglio 2021	C. Ercolani Luglio 2021

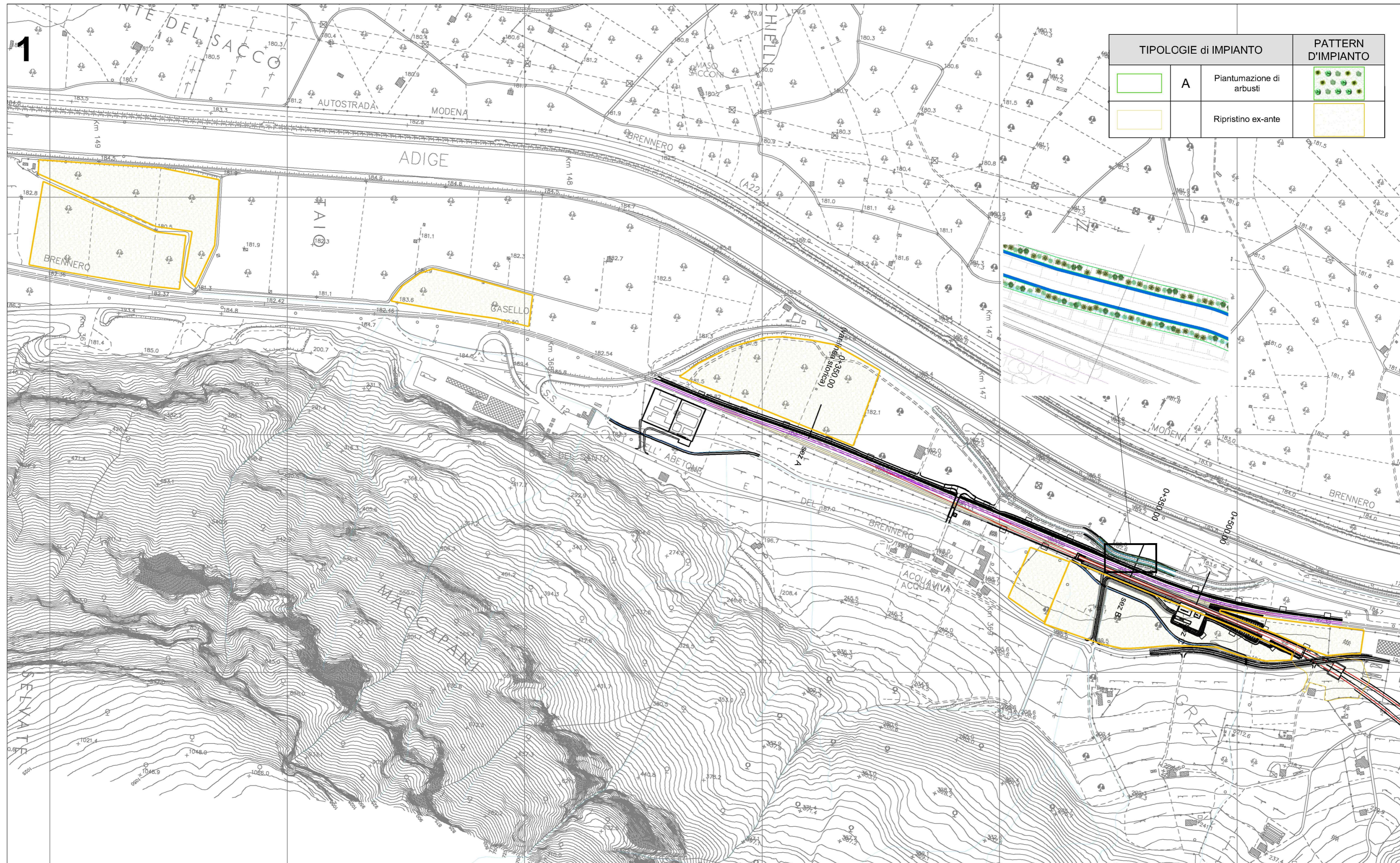
File: IB0Q3AR22DXSA0001001A

COROGRAFIA CON INDIVIDUAZIONE DEGLI INQUADRAMENTI

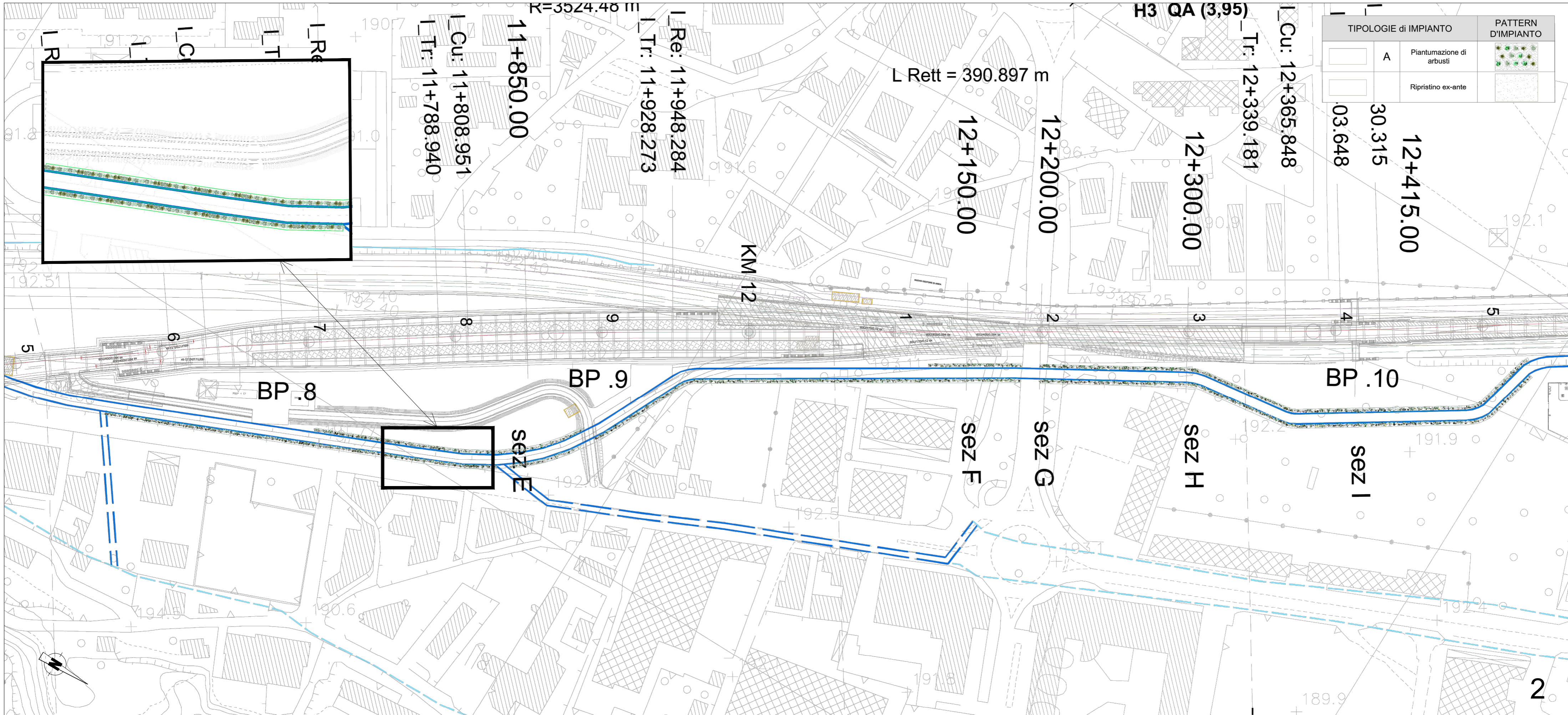
Tracciato all'aperto Tracciato in galleria Confini comunali



Interventi di ripristino ambientale



Interventi di piantumazione alberi



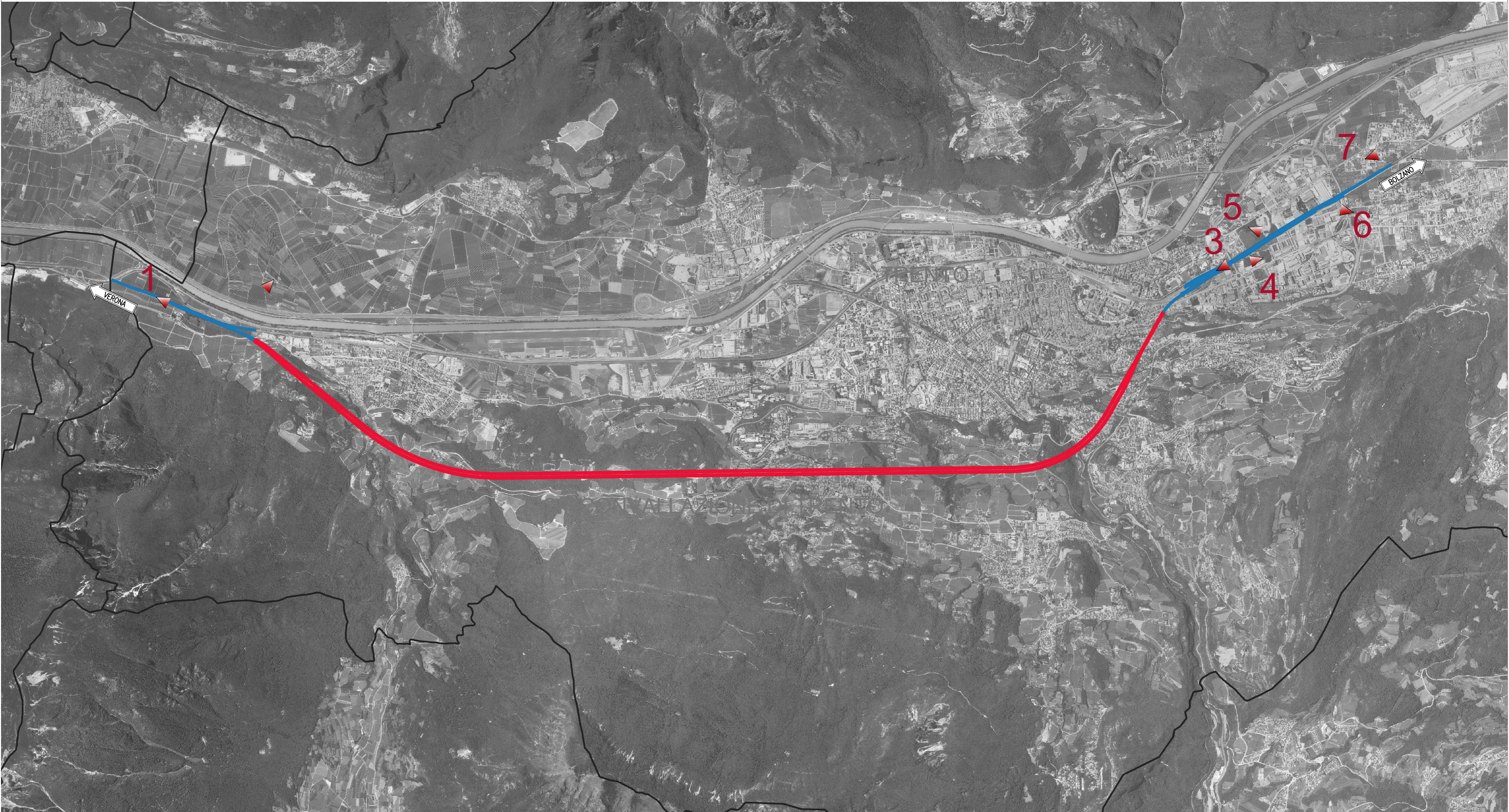
COROGRAFIA CON INDIVIDUAZIONE DEI PUNTI DI PRESA FOTOGRAFICI

Tracciato all'aperto

Tracciato in galleria

Direzione dei punti di presa fotografici

Confini comunali



PUNTI DI PRESA FOTOGRAFICI - LATO SUD

PUNTI DI PRESA FOTOGRAFICA 1



PUNTI DI PRESA FOTOGRAFICA 2



PUNTI DI PRESA FOTOGRAFICI - LATO NORD

PUNTI DI PRESA FOTOGRAFICA 3



PUNTI DI PRESA FOTOGRAFICA 4



PUNTI DI PRESA FOTOGRAFICI - LATO NORD

PUNTI DI PRESA FOTOGRAFICA 5



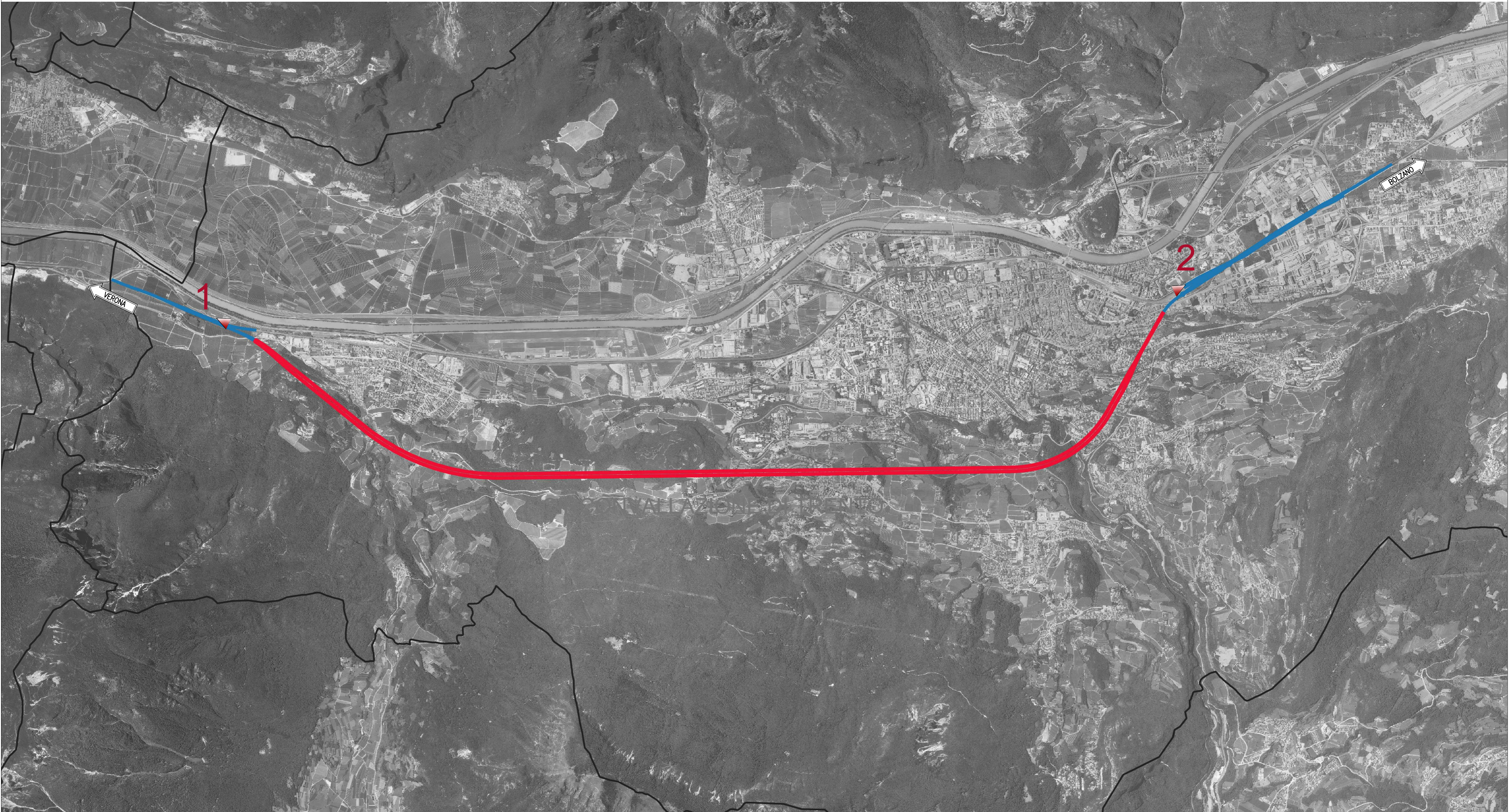
PUNTI DI PRESA FOTOGRAFICA 6



PUNTI DI PRESA FOTOGRAFICA 7



PUNTI DI PRESA FOTOSIMULAZIONI
Tracciato all'aperto Tracciato in galleria Direzione dei punti di presa fotosimulazioni Confini comunali



PUNTI DI PRESA FOTOSIMULAZIONI

FOTOSIMULAZIONE 1 - ANTE OPERAM



FOTOSIMULAZIONE 2 - ANTE OPERAM



FOTOSIMULAZIONE 1 - POST OPERAM



FOTOSIMULAZIONE 2 - POST OPERAM

