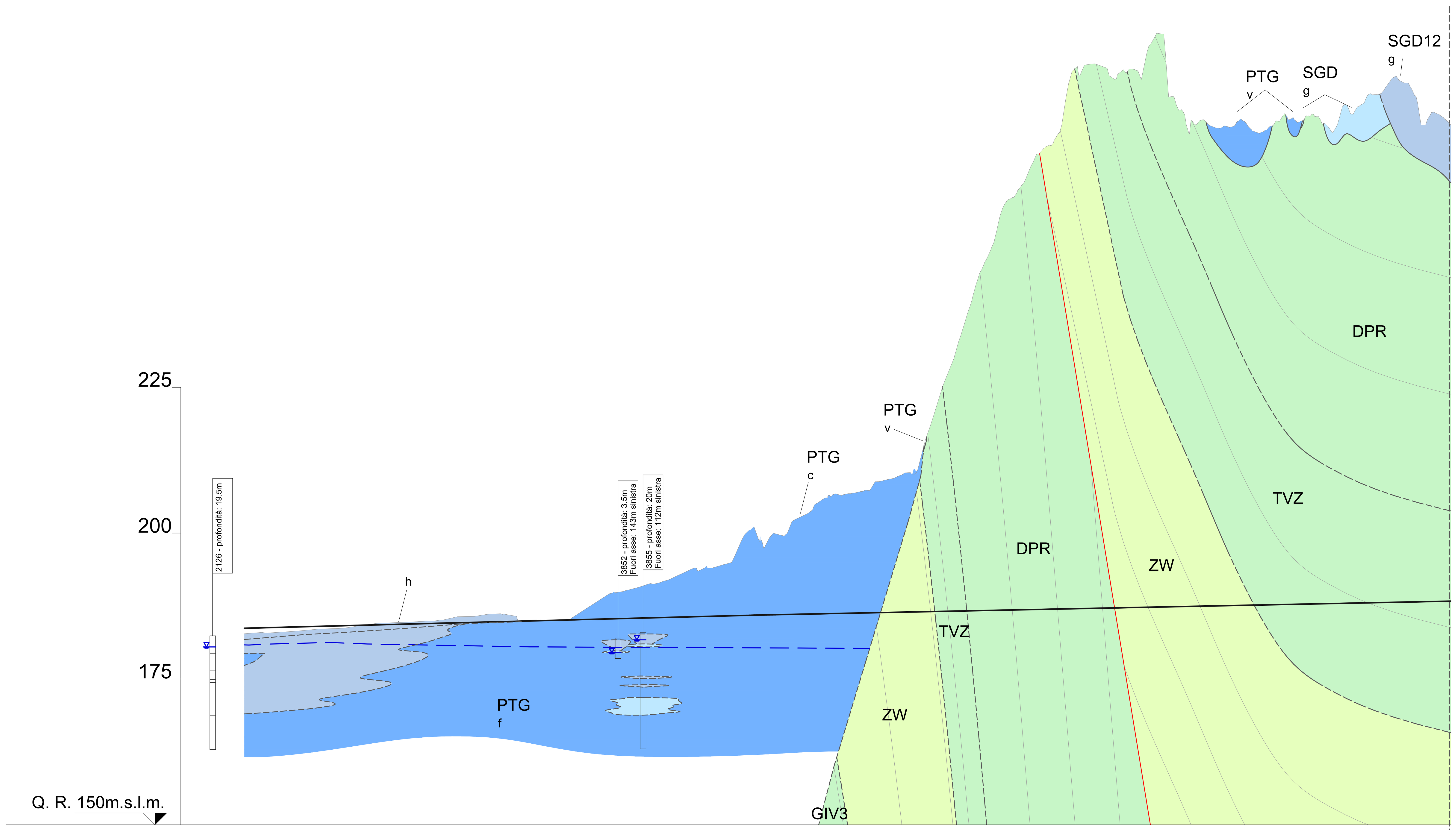

QUOTE PROGETTO	QUOTE TERRENO	ETTOMETRICHE	DIST. PARZIALI	PROGRESSIVE
183.698	182.753	000		0.00
183.762	182.943		25.00	25.00
183.826	182.945		25.00	50.00
183.890	183.104		25.00	75.00
183.954	183.299	100	25.00	100.00
184.018	183.532		25.00	125.00
184.082	183.628		25.00	150.00
184.146	183.776		25.00	175.00
184.210	184.158	200	25.00	200.00
184.274	184.513		25.00	225.00
184.338	184.630		25.00	250.00
184.402	184.715		25.00	275.00
184.466	184.848	300	25.00	300.00
184.530	184.952		25.00	325.00
184.594	185.327		25.00	350.00
184.658	185.696		25.00	375.00
184.722	185.824	400	25.00	400.00
184.786	186.129		25.00	425.00
184.850	186.036		25.00	450.00
184.914	184.937		25.00	475.00
184.978	185.091	500	25.00	500.00
185.042	185.065		25.00	525.00
185.106	185.000		25.00	550.00
185.170	186.357		25.00	575.00
185.234	187.966	600	25.00	600.00
185.298	189.574		25.00	625.00
185.362	190.032		25.00	650.00
185.426	190.695		25.00	675.00
185.490	191.292	700	25.00	700.00
185.554	191.927		25.00	725.00
185.618	193.063		25.00	750.00
185.682	193.953		25.00	775.00
185.746	194.038	800	25.00	800.00
185.810	194.705		25.00	825.00
185.874	198.240		25.00	850.00
185.937	200.691		25.00	875.00
185.993	199.181	900	25.00	900.00
186.044	199.515		25.00	925.00
186.095	202.626		25.00	950.00
186.145	204.272		25.00	975.00
186.195	206.281	000	25.00	1000.00
186.245	206.509		25.00	1025.00
186.296	206.981		25.00	1050.00
186.346	207.792		25.00	1075.00
186.396	209.143	100	25.00	1100.00
186.446	209.923		25.00	1125.00
186.497	210.129		25.00	1150.00
186.547	218.172		25.00	1175.00
186.597	225.969	200	25.00	1200.00
186.648	233.050		25.00	1225.00
186.698	241.106		25.00	1250.00
186.748	247.586		25.00	1275.00
186.798	255.776	300	25.00	1300.00
186.849	258.594		25.00	1325.00
186.899	263.254		25.00	1350.00
186.949	266.317		25.00	1375.00
186.999	269.590	400	25.00	1400.00
187.050	279.769		25.00	1425.00
187.100	280.423		25.00	1450.00
187.150	279.862		25.00	1475.00
187.200	278.919	500	25.00	1500.00
187.251	279.530		25.00	1525.00
187.301	283.408		25.00	1550.00
187.351	285.579		25.00	1575.00
187.402	272.857	600	25.00	1600.00
187.452	270.603		25.00	1625.00
187.502	270.331		25.00	1650.00
187.552	269.522		25.00	1675.00
187.603	270.313	700	25.00	1700.00
187.653	269.305		25.00	1725.00
187.703	269.092		25.00	1750.00
187.753	270.728		25.00	1775.00
187.804	270.849	800	25.00	1800.00
187.854	271.514		25.00	1825.00
187.904	270.281		25.00	1850.00
187.954	270.496		25.00	1875.00
188.005	271.834	900	25.00	1900.00
188.055	275.003		25.00	1925.00
188.105	275.563		25.00	1950.00
188.156	278.282		25.00	1975.00
188.206	276.294	000	25.00	2000.00
188.256	270.077		25.00	2025.00
188.306	271.615		25.00	2050.00

Inquadramento scala 1:50.000

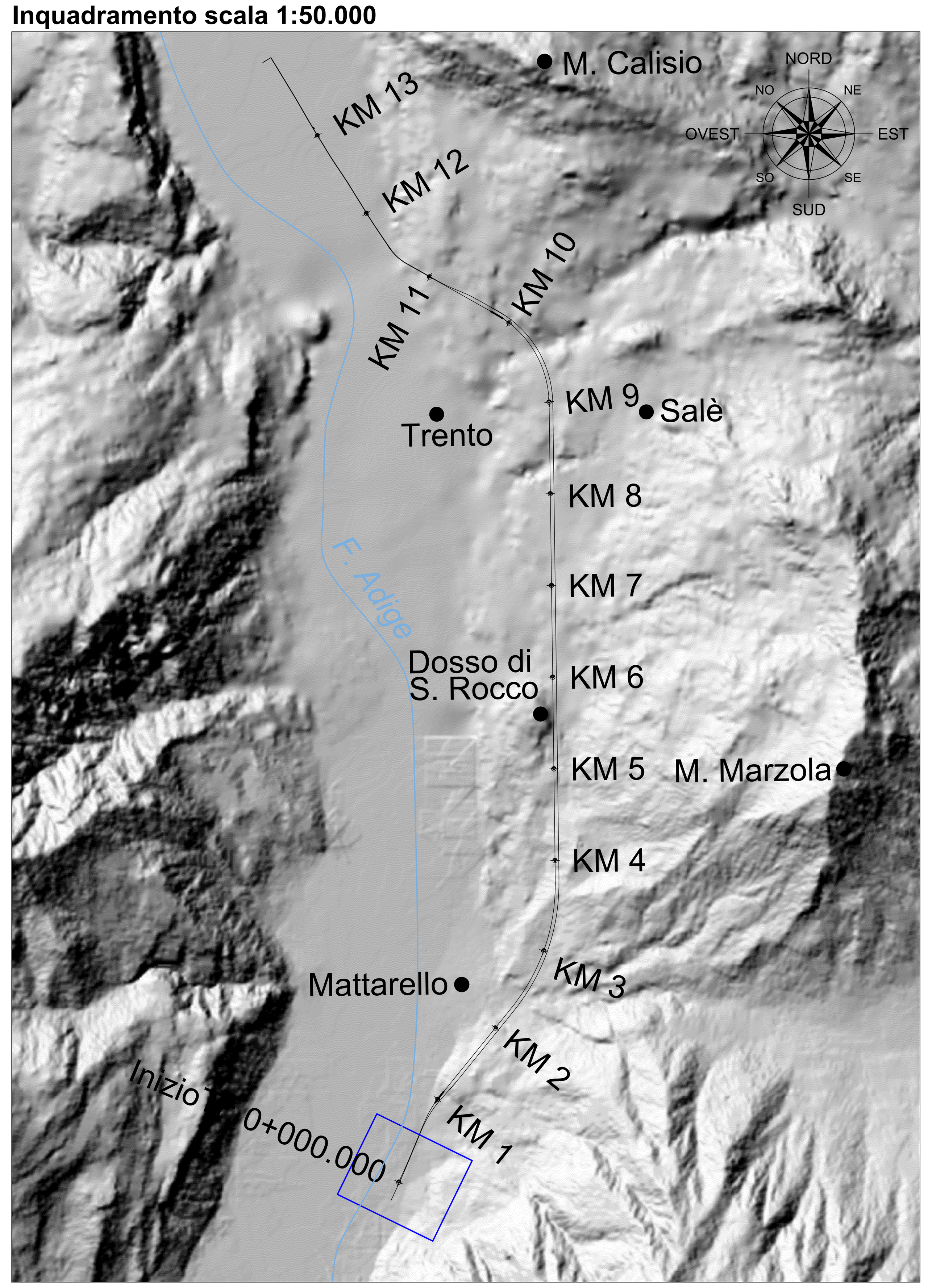

LEGENDA

Depositi fluvioglagiali

- **Depositi prevalentemente ghiaiosi - classe di permeabilità 2**
- **Depositi prevalentemente sabbiosi con livelli torbosi - classe di permeabilità 3**
- **Depositi prevalentemente limosi e argillosi - classe di permeabilità 4**

Formazioni rocciose

- **Formazioni geologiche permeabili per fratturazione bassa** (ZW)
- **Formazioni geologiche permeabili per fratturazione media** (GIV3, TVZ, DPR)

Altre simbologie

- 2933 — Sondaggi stratigrafici a carotaggio continuo Database Portale Geocartografico Trentino e Servizio Geologico della Provincia Autonoma di Trento
- Contatto litologico/stratigrafico
- Andamento della stratificazione
- Faglia
- Piano del ferro
- Livello puntuale di falda registrato nei sondaggi
- Superficie indicativa di falda (da isopieze desunte da bibliografia)

CLASSI DI PERMEABILITÀ STIMATA (depositi sciolti)

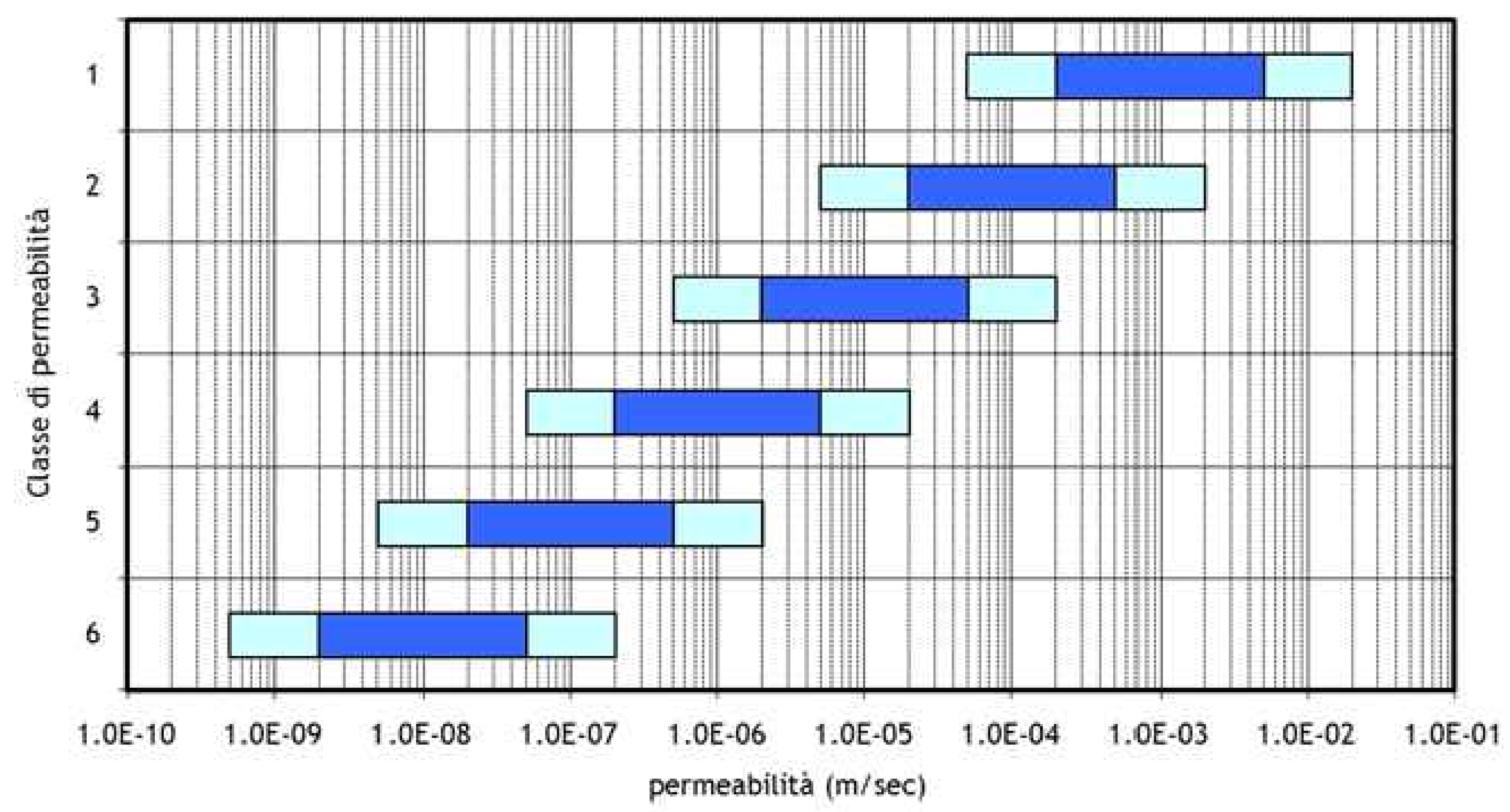

COMMITTENTE:

RFI RETE FERROVIARIA ITALIANA
GRUPPO FERROVIE DELLO STATO ITALIANE

PROGETTAZIONE:

ITALFERR
GRUPPO FERROVIE DELLO STATO ITALIANE

CUP: J41C09000000005

U.O. GEOLOGIA TECNICA, DELL'AMBIENTE E DEL TERRITORIO

PROGETTO DI FATTIBILITÀ TECNICA ED ECONOMICA

ASSE FERROVIARIO MONACO - VERONA

ACCESSO SUD ALLA GALLERIA DI BASE DEL BRENNERO
QUADRUPLICAMENTO DELLA LINEA FORTEZZA - VERONA

LOTTO 3A: CIRCONVALLAZIONE DI TRENTO

GEOLOGIA ED IDROGEOLOGIA

Profilo idrogeologico tratta all'aperto - zona Acquaviva

SCALA : 1:5000/500

COMMESSA	LOTTO	FASE	ENTE	TIPO DOC.	OPERA/DISCIPLINA	PROGR.	REV.
I B 0 Q	3 A	R	6 9	F 5	G E 0 0 0 2	0 0 2	A

Revis.	Descrizione	Redatto	Data	Verificato	Data	Approvato	Data	Autorizzato / Data
A	Emissione esecutiva	A. Scuri		S. Rodani		C. Mazzocchi		M. Comedini

ITALFERR Dott. Geol. Massimo Comedini Ordine dei Geologi del Lazio n° 2103

File: | n. Elab.: