

LEGENDA

- Opere di linea
- Corsi d'acqua
- Opere varie connesse
- Bacini d'acqua

Suolo permeabile con bassa copertura vegetale*

- Culture estensive
- Praterie

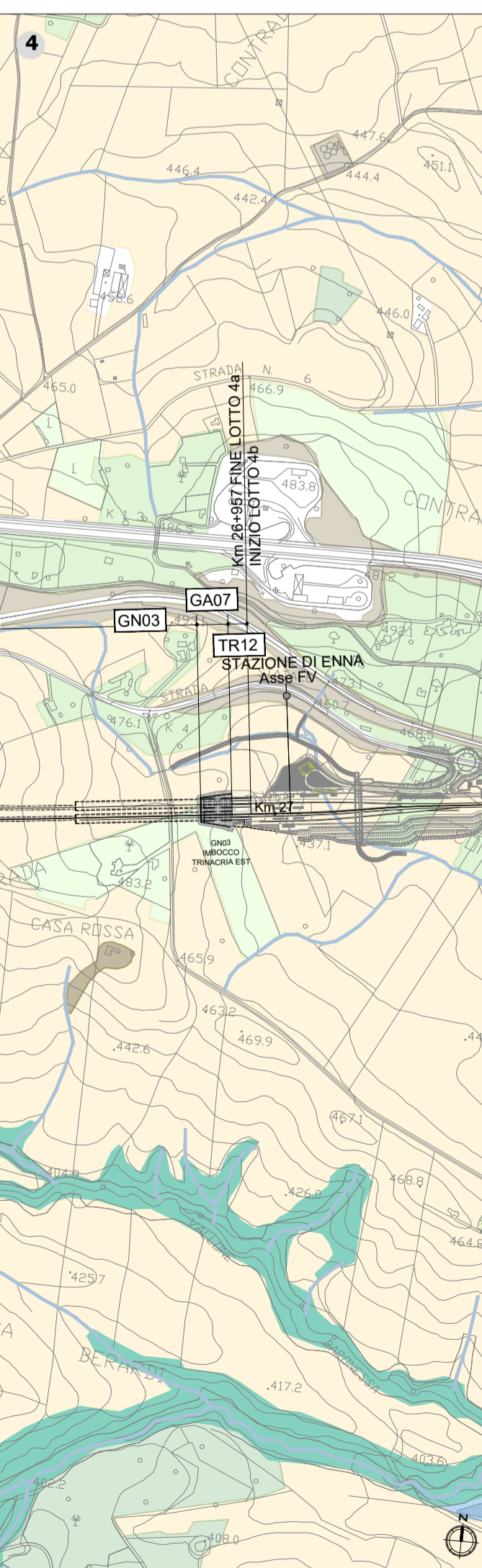
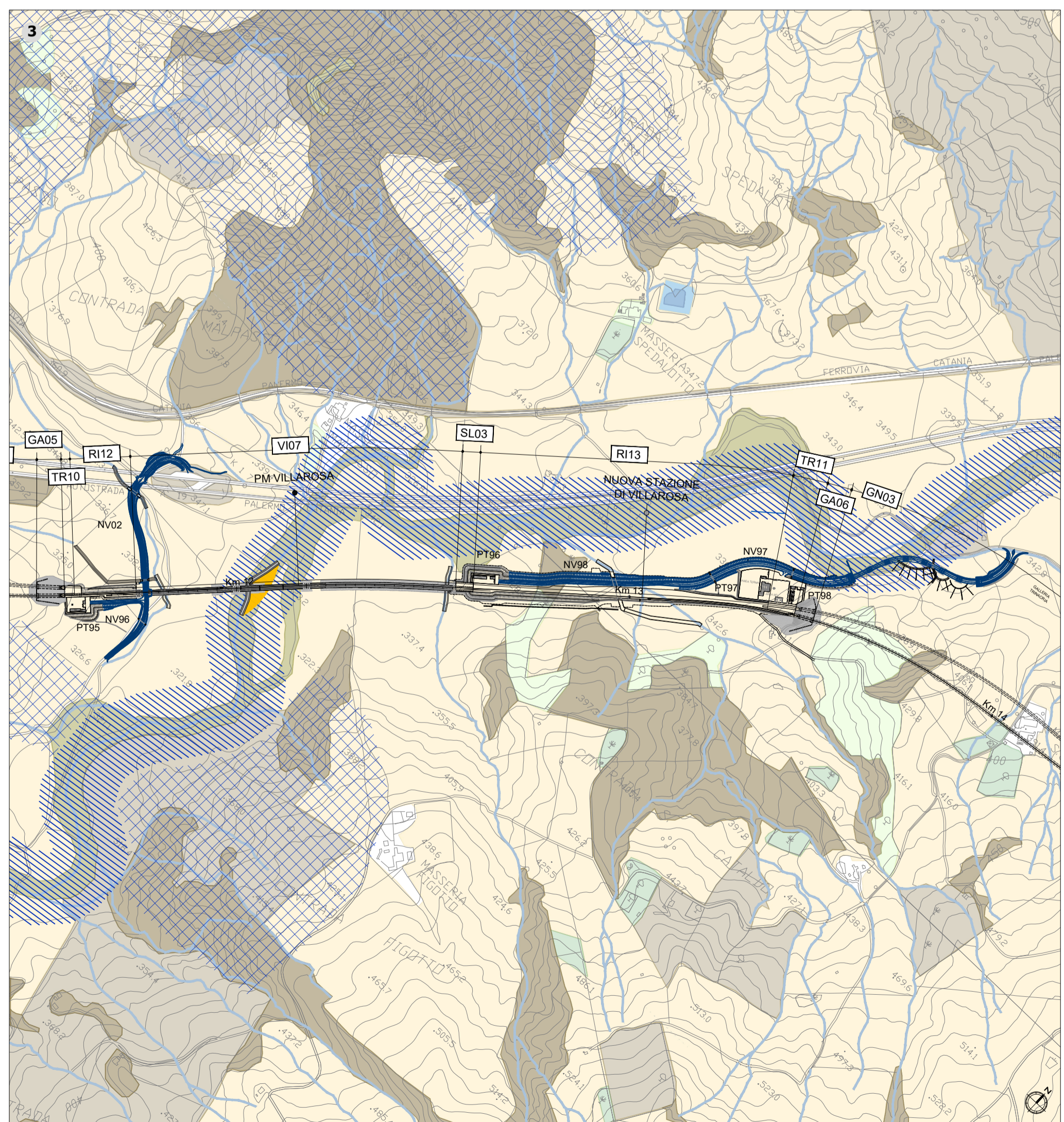
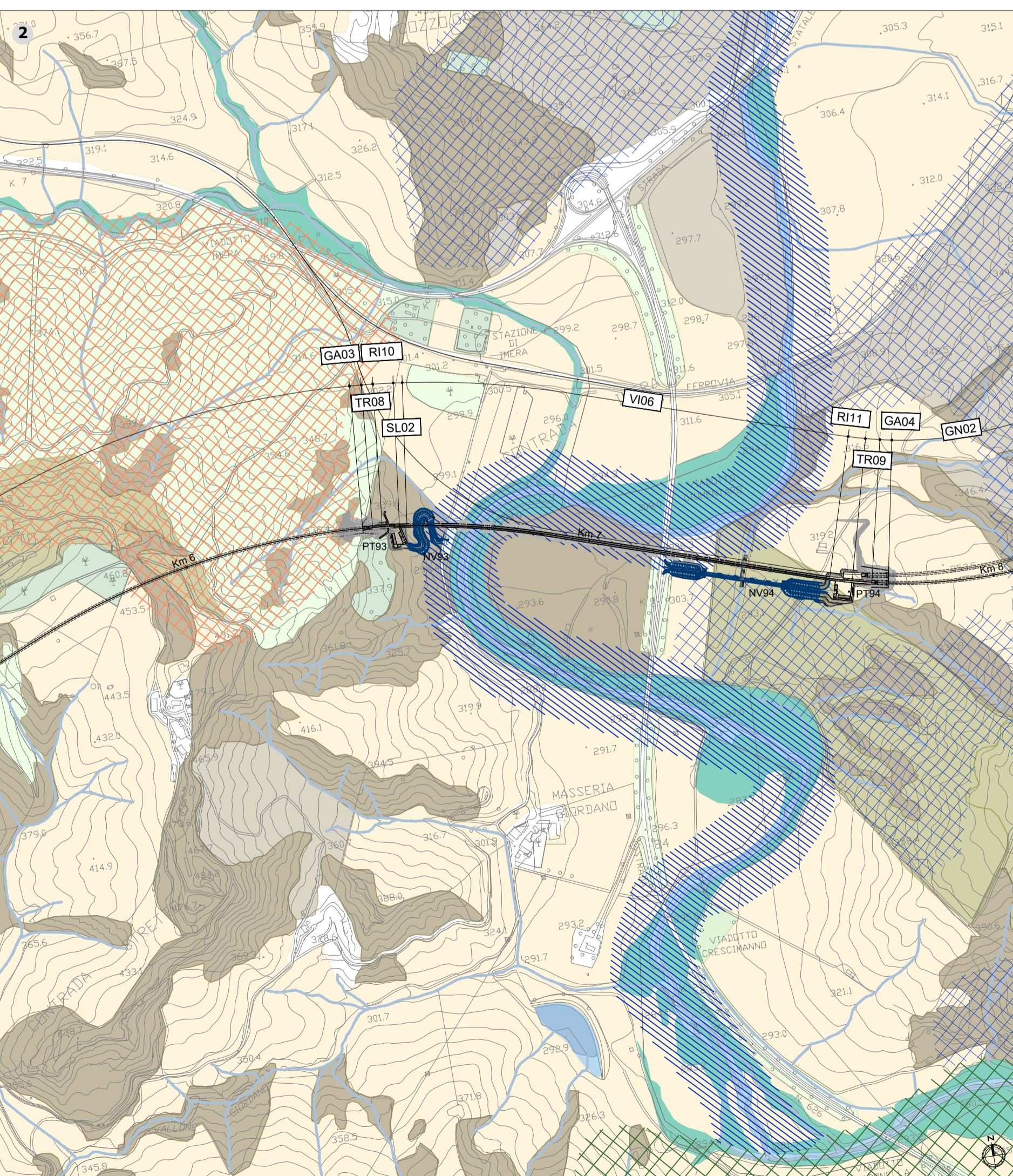
Suolo permeabile con media - alta copertura vegetale*

- Frutteti e frutti minori
- Oliveti
- Aree a vegetazione sclerofilla
- Aree a vegetazione boschiva e arbustiva
- Aree a vegetazione igrofila

Rete ecologica**

- Nodi
- Corridoio lineare
- Corridoio diffuso
- Pietre da guado (Stepping stones)

Fonte:
 *Elaborazione specialistica delle informazioni tratte da:
 Carta dell'uso del suolo (CLC) della Regione Siciliana - scala 10:000 (anno 2008), shapefile acquisiti dal Sistema Informativo Territoriale Regionale ed integrazioni tramite fotointerpretazione - Google maps 2018;
 *Carta degli habitat secondo Natura 2000 (Geoportale Regione Siciliana - Infrastruttura dati territoriali S.I.T.R.);
 *Carta dei tipi forestali della Sicilia, redatta dal Comando del Corpo Forestale della Regione Siciliana e resa disponibile nel Sistema Informativo Forestale.
 **Regione Siciliana, SITR-Sistema Informativo Territoriale Regionale, Carta rete ecologica Siciliana



COMMITTENTE: **RFI RETE FERROVIARIA ITALIANA GRUPPO FERROVIE DELLO STATO ITALIANE**

PROGETTAZIONE: **ITALFERR GRUPPO FERROVIE DELLO STATO ITALIANE**

DIRETTRICE FERROVIARIA MESSINA - CATANIA - PALERMO

NUOVO COLLEGAMENTO PALERMO - CATANIA

U.O. ARCHITETTURA, AMBIENTE E TERRITORIO
S.O. AMBIENTE

PROGETTO DEFINITIVO

TRATTA CALTANISSETTA XIRBI - NUOVA ENNA
LOTTO 4A

STUDIO DI IMPATTO AMBIENTALE

Analisi delle risorse naturali: suolo, vegetazione e biodiversità

SCALA: **1:10.000**

COMMESSA	LOTTO	FASE	ENTE	TIPO DOC.	OPERA/DISCIPLINA	PROGR.	REV.
RS3U	40	D	22	P4	SA0001	001	A

Rev.	Descrizione	Redatto	Data	Verificato	Data	Approvato	Data	Autorizzato	Data
A	Emissione esecutiva	F. Massari	Luglio 2021	F. Petrelli G. Dagelli	Luglio 2021	A. Barreca	Luglio 2021	C. Erolani	Luglio 2021

File: RS3U40D22P4SA0001001A.dwg

n. Elab.: