SEZIONE N. : 9

Q. PROGETTO : 402.33

DIST.PROG. : 0+200.00

DIST.PREC. : 25.00

DIST.SUCC. : 25.00

SCAVI E BONIFICHE	
STERRO	2.863 mq
SCOTICO sp 50 cm	14.893 m
BONIFICA sp min 50 cm	9.132 m
RILEVATI	
RILEVATO	8.676 mq
TERRENO VEGETALE sp 30 cm	8.841 m
SOVRASTRUTTURA STRADALE	
STRATO DI USURA IN CONGL. BIT. sp 4 cm	9.020 m
STRATO DI BINDER IN CONGL. BIT. sp 6 cm	9.020 m
STRATO DI BASE IN CONGL. BIT. sp 10 cm	9.020 m
FONDAZIONI IN MISTO STAB. sp 30 cm	10.200 m
SUPER COMPATTATO O STABILIZZATO sp 30 cm	10.670 m

SCALA 1:200

Q.RIF. 391.00

QUOTE TERRENO	406.534, 406.033, 405.821, 404.567, 404.627, 403.680, 403.159, 402.836, 402.331, 400.598, 400.000, 400.000
DIST.PARZIALI TERRENO	2.808, 0.565, 5.463, 1.388, 0.122, 1.339, 3.503, 12.020, 6.426, 0.362, 3.829
QUOTE PROGETTO	405.008, 402.331, 402.331, 402.181, 402.221, 402.333, 402.220
DIST.PARZIALI PROGETTO	4.014, 0.500, 0.800, 4.500, 4.521

SEZIONE N. : 10

Q. PROGETTO : 403.07

DIST.PROG. : 0+225.00

DIST.PREC. : 25.00

DIST.SUCC. : 25.00

SCAVI E BONIFICHE	
SCOTICO sp 50 cm	17.008 m
BONIFICA sp min 50 cm	11.401 m
RILEVATI	
RILEVATO	24.750 mq
TERRENO VEGETALE sp 30 cm	9.216 m
SOVRASTRUTTURA STRADALE	
STRATO DI USURA IN CONGL. BIT. sp 4 cm	9.000 m
STRATO DI BINDER IN CONGL. BIT. sp 6 cm	9.000 m
STRATO DI BASE IN CONGL. BIT. sp 10 cm	9.000 m
FONDAZIONI IN MISTO STAB. sp 30 cm	11.360 m
SUPER COMPATTATO O STABILIZZATO sp 30 cm	12.300 m

NELLA SEZIONE NON SONO COMPRESI I MOVIMENTI MATERIA RELATIVI AI MURI

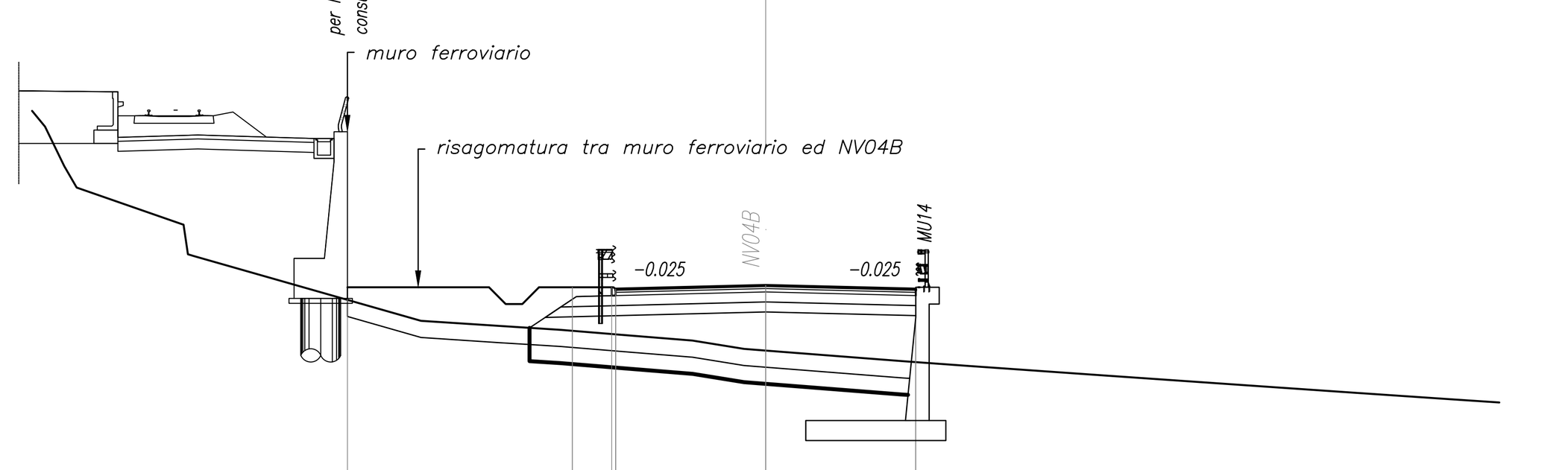

SCALA 1:200

Q.RIF. 392.00

QUOTE TERRENO	407.830, 406.647, 406.000, 404.903, 403.945, 402.000, 401.847, 401.731, 401.576, 401.410, 401.158, 401.108, 400.789, 400.648, 400.369, 400.000, 399.838, 399.646
DIST.PARZIALI TERRENO	0.574, 0.374, 3.160, 6.807, 2.347, 1.842, 1.907, 2.045, 1.549, 0.647, 4.105, 1.980, 3.976, 5.319, 2.338, 2.814, 2.090
QUOTE PROGETTO	403.007, 403.007, 403.007, 402.957, 403.070, 402.957
DIST.PARZIALI PROGETTO	1.778, 1.180, 4.500, 4.500

SEZIONE N. : 11

Q. PROGETTO : 403.96

DIST.PROG. : 0+250.00

DIST.PREC. : 25.00

DIST.SUCC. : 25.00

SCAVI E BONIFICHE	
SCOTICO sp 50 cm	14.675 m
BONIFICA sp min 50 cm	9.865 m
RILEVATI	
RILEVATO	39.337 mq
TERRENO VEGETALE sp 30 cm	13.299 m
SOVRASTRUTTURA STRADALE	
STRATO DI USURA IN CONGL. BIT. sp 4 cm	9.120 m
STRATO DI BINDER IN CONGL. BIT. sp 6 cm	9.120 m
STRATO DI BASE IN CONGL. BIT. sp 10 cm	9.120 m
FONDAZIONI IN MISTO STAB. sp 30 cm	11.480 m
SUPER COMPATTATO O STABILIZZATO sp 30 cm	12.400 m

NELLA SEZIONE NON SONO COMPRESI I MOVIMENTI MATERIA RELATIVI AI MURI

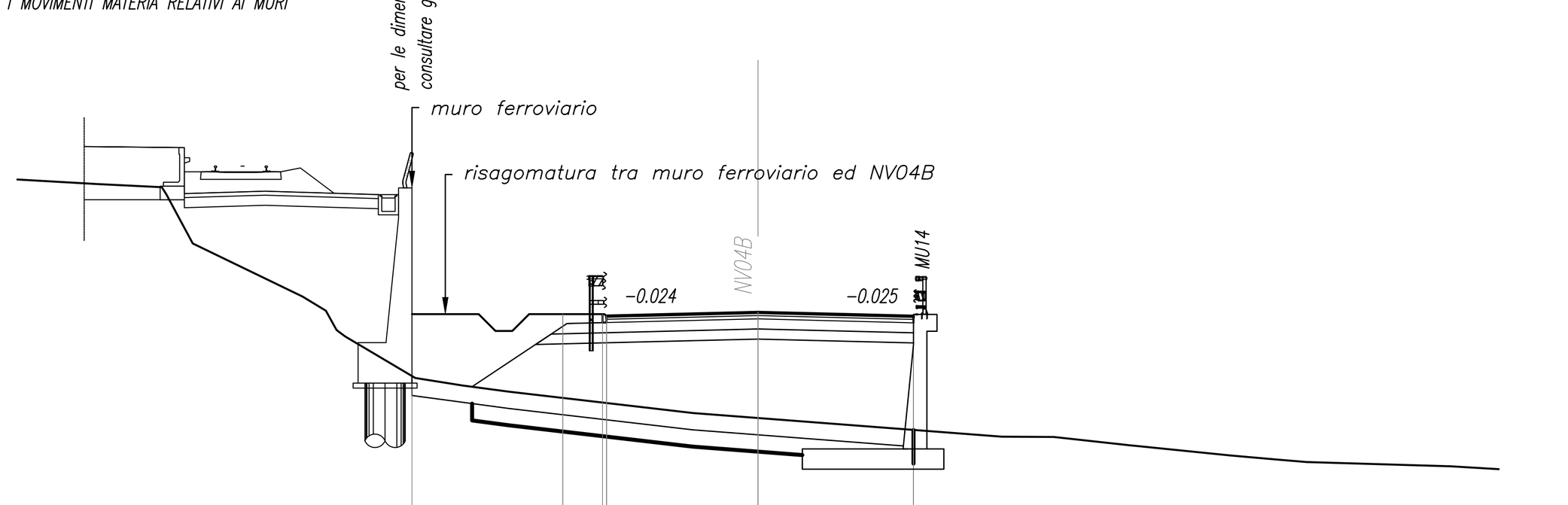

SCALA 1:200

Q.RIF. 391.00

QUOTE TERRENO	407.905, 407.898, 407.762, 407.669, 407.456, 406.000, 404.418, 404.000, 403.233, 402.000, 401.779, 401.597, 400.960, 400.812, 400.257, 400.248, 400.008, 399.990, 399.700, 399.581, 399.505, 399.379
DIST.PARZIALI TERRENO	2.386, 1.914, 0.781, 3.268, 0.689, 2.078, 1.410, 1.366, 5.473, 1.934, 7.243, 1.542, 2.199, 2.880, 1.351, 0.908, 4.289, 2.202
QUOTE PROGETTO	403.897, 403.897, 403.897, 403.847, 403.957, 403.842
DIST.PARZIALI PROGETTO	4.478, 1.180, 4.500, 4.618

SEZIONE N. : 12

Q. PROGETTO : 404.47

DIST.PROG. : 0+275.00

DIST.PREC. : 25.00

DIST.SUCC. : 25.00

SCAVI E BONIFICHE	
SCOTICO sp 50 cm	14.265 m
BONIFICA sp min 50 cm	9.865 m
RILEVATI	
RILEVATO	38.240 mq
TERRENO VEGETALE sp 30 cm	11.857 m
SOVRASTRUTTURA STRADALE	
STRATO DI USURA IN CONGL. BIT. sp 4 cm	9.500 m
STRATO DI BINDER IN CONGL. BIT. sp 6 cm	9.500 m
STRATO DI BASE IN CONGL. BIT. sp 10 cm	9.500 m
FONDAZIONI IN MISTO STAB. sp 30 cm	11.800 m
SUPER COMPATTATO O STABILIZZATO sp 30 cm	12.700 m

NELLA SEZIONE NON SONO COMPRESI I MOVIMENTI MATERIA RELATIVI AI MURI

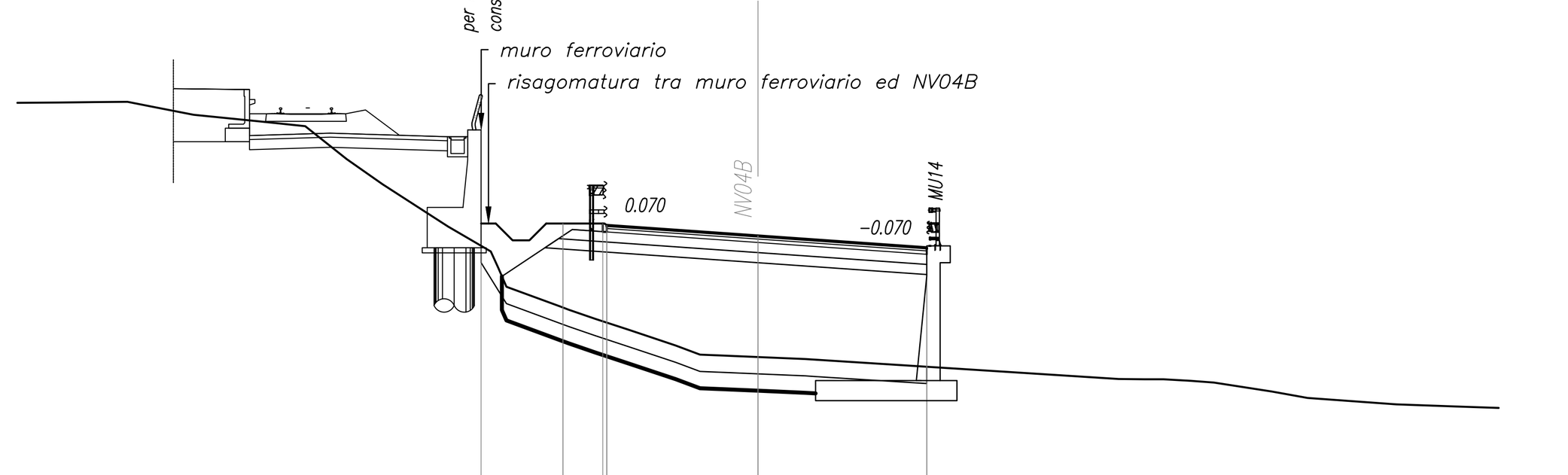

SCALA 1:200

Q.RIF. 391.00

QUOTE TERRENO	408.424, 408.430, 408.436, 408.445, 408.294, 408.063, 408.058, 407.926, 407.861, 407.721, 406.743, 406.000, 404.744, 404.000, 402.952, 402.365, 402.272, 402.000, 401.675, 401.207, 400.937, 400.910, 400.863, 400.804, 400.523, 400.213, 400.202, 400.205, 400.158, 400.106, 399.842, 399.649, 399.458, 399.396
DIST.PARZIALI TERRENO	0.377, 0.655, 1.008, 0.769, 1.194, 1.304, 0.638, 1.331, 1.234, 1.062, 1.947, 1.269, 1.594, 0.791, 0.986, 1.398, 0.725, 0.631, 1.094, 1.410, 4.459, 4.842, 0.769, 0.563, 0.822, 0.678, 1.723, 1.058, 2.636, 1.777
QUOTE PROGETTO	404.832, 404.832, 404.832, 404.782, 404.468, 404.117
DIST.PARZIALI PROGETTO	2.434, 1.180, 4.491, 5.011

SEZIONE N. : 13

Q. PROGETTO : 404.56

DIST.PROG. : 0+300.00

DIST.PREC. : 25.00

DIST.SUCC. : 25.00

SCAVI E BONIFICHE	
SCAVO FOSSI	0.234 mq
SCOTICO sp 50 cm	22.461 m
BONIFICA sp min 50 cm	20.576 m
RILEVATI	
RILEVATO	36.898 mq
RILEVATO FOSSI	0.264 mq
TERRENO VEGETALE sp 30 cm	11.036 m
SOVRASTRUTTURA STRADALE	
STRATO DI USURA IN CONGL. BIT. sp 4 cm	9.600 m
STRATO DI BINDER IN CONGL. BIT. sp 6 cm	9.600 m
STRATO DI BASE IN CONGL. BIT. sp 10 cm	9.600 m
FONDAZIONI IN MISTO STAB. sp 30 cm	11.900 m
SUPER COMPATTATO O STABILIZZATO sp 30 cm	12.800 m

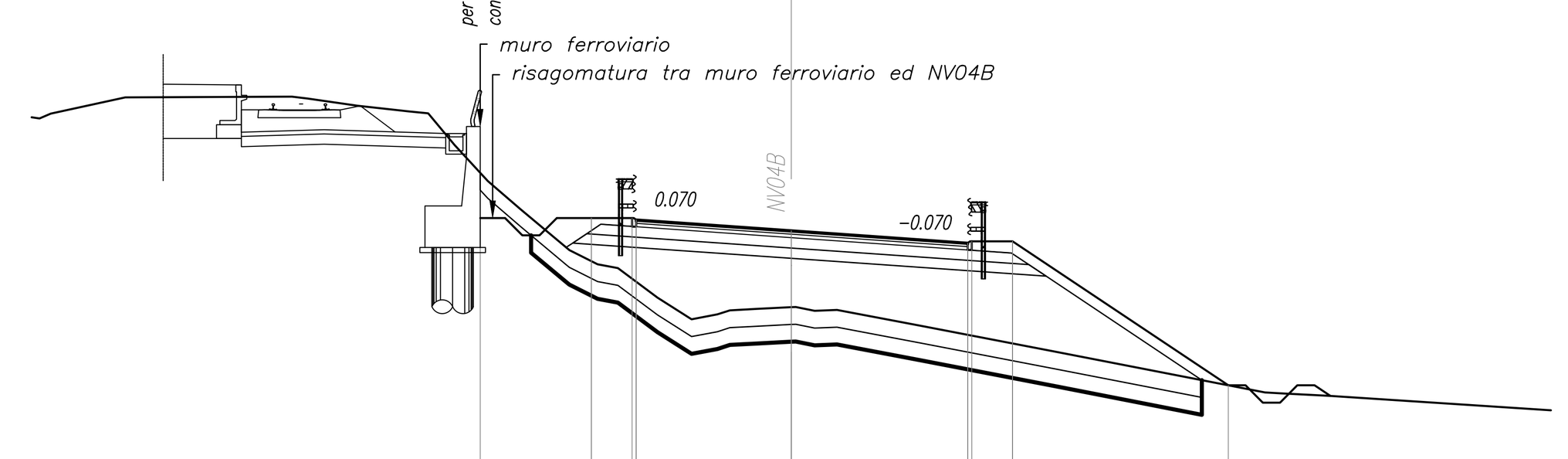

SCALA 1:200

Q.RIF. 390.00

QUOTE TERRENO	407.810, 407.950, 408.417, 408.421, 408.441, 408.366, 408.178, 408.049, 407.958, 407.039, 406.000, 405.187, 404.000, 403.591, 403.481, 402.627, 402.000, 402.141, 402.259, 402.297, 402.349, 402.246, 402.271, 401.810, 401.056, 399.880, 399.851, 399.784
DIST.PARZIALI TERRENO	0.124, 2.139, 4.805, 0.458, 1.438, 1.191, 0.555, 0.765, 0.960, 0.942, 1.422, 0.815, 0.588, 1.151, 0.984, 0.751, 0.358, 0.754, 1.024, 0.545, 0.649, 2.437, 3.921, 6.039, 0.521, 1.320, 9.415
QUOTE PROGETTO	404.927, 404.927, 404.927, 404.877, 404.562, 404.205, 404.255, 400.087
DIST.PARZIALI PROGETTO	3.218, 1.180, 4.490, 5.109, 1.180, 6.248

SEZIONE N. : 14

Q. PROGETTO : 404.66

DIST.PROG. : 0+325.00

DIST.PREC. : 25.00

DIST.SUCC. : 25.00

SCAVI E BONIFICHE	
SCAVO FOSSI	1.330 mq
STERRO	17.002 mq
SCOTICO sp 50 cm	26.802 m
RILEVATI	
RILEVATO	26.633 mq
RILEVATO FOSSI	0.445 mq
TERRENO VEGETALE sp 30 cm	14.664 m
SOVRASTRUTTURA STRADALE	
STRATO DI USURA IN CONGL. BIT. sp 4 cm	9.280 m
STRATO DI BINDER IN CONGL. BIT. sp 6 cm	9.280 m
STRATO DI BASE IN CONGL. BIT. sp 10 cm	9.280 m
FONDAZIONI IN MISTO STAB. sp 30 cm	10.450 m
SUPER COMPATTATO O STABILIZZATO sp 30 cm	10.920 m

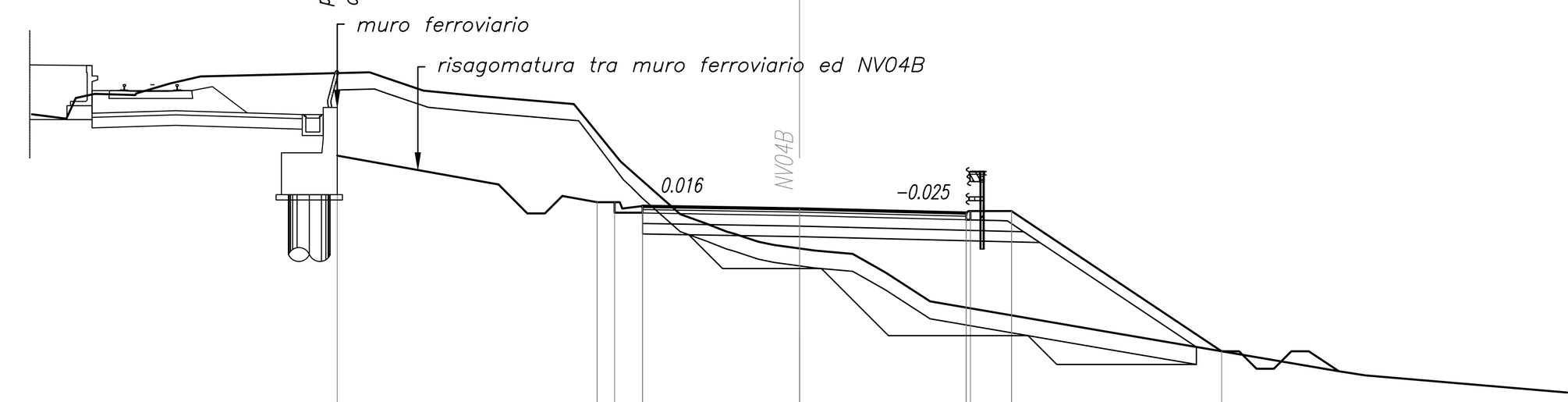

SCALA 1:200

Q.RIF. 391.00

QUOTE TERRENO	407.375, 407.234, 407.944, 407.908, 408.086, 408.245, 408.444, 408.494, 408.563, 408.430, 408.039, 407.886, 407.653, 406.033, 405.803, 404.498, 404.217, 404.000, 403.749, 403.613, 403.515, 403.457, 403.361, 402.829, 402.000, 401.136, 400.194, 400.010, 399.880
DIST.PARZIALI TERRENO	0.543, 1.161, 0.432, 0.552, 0.865, 2.139, 2.701, 0.381, 1.161, 1.565, 2.749, 1.322, 1.475, 0.773, 0.558, 0.587, 0.452, 0.722, 0.426, 1.097, 0.938, 1.281, 5.024, 5.551, 1.061, 0.841, 10.012
QUOTE PROGETTO	406.177, 404.841, 404.841, 404.691, 404.731, 404.657, 404.537, 404.587, 400.571
DIST.PARZIALI PROGETTO	7.452, 0.500, 0.800, 4.500, 4.776, 1.180, 6.022

SEZIONE N. : 15

Q. PROGETTO : 404.81

DIST.PROG. : 0+350.00

DIST.PREC. : 25.00

DIST.SUCC. : 9.99

SCAVI E BONIFICHE	
SCAVO FOSSI	0.105 mq
STERRO	21.649 mq
SCOTICO sp 50 cm	28.560 m
BONIFICA sp min 50 cm	10.173 m
RILEVATI	
RILEVATO	14.436 mq
RILEVATO FOSSI	0.732 mq
TERRENO VEGETALE sp 30 cm	12.799 m
SOVRASTRUTTURA STRADALE	
STRATO DI USURA IN CONGL. BIT. sp 4 cm	9.000 m
STRATO DI BINDER IN CONGL. BIT. sp 6 cm	9.000 m
STRATO DI BASE IN CONGL. BIT. sp 10 cm	9.000 m
FONDAZIONI IN MISTO STAB. sp 30 cm	10.180 m
SUPER COMPATTATO O STABILIZZATO sp 30 cm	10.650 m

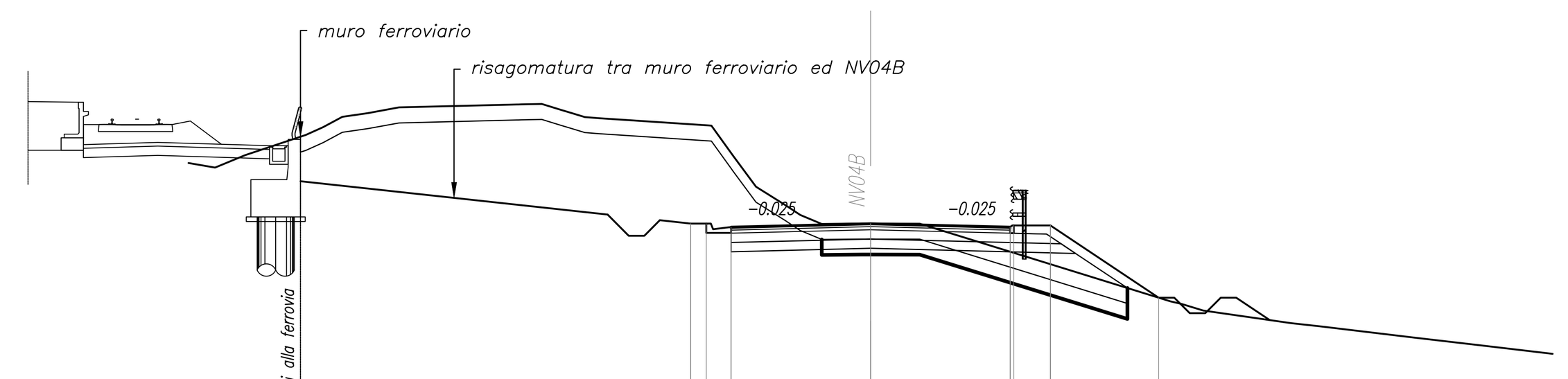

SCALA 1:200

Q.RIF. 391.00

QUOTE TERRENO	406.615, 407.016, 407.136, 407.672, 407.920, 408.254, 408.373, 408.557, 408.651, 408.655, 408.476, 408.245, 408.209, 408.187, 408.115, 407.972, 407.005, 406.000, 405.403, 405.086, 404.889, 404.795, 404.811, 404.810, 404.804, 402.300, 402.212, 402.000, 401.597, 401.494, 401.119, 400.892, 400.661
DIST.PARZIALI TERRENO	0.972, 0.136, 1.602, 0.554, 0.623, 0.821, 1.005, 3.807, 0.655, 0.631, 0.516, 0.478, 0.129, 1.098, 2.174, 0.696, 0.743, 0.951, 0.475, 0.136, 1.295, 1.586, 8.087, 0.366, 0.693, 2.830, 0.924, 3.113, 1.965, 1.970
QUOTE PROGETTO	406.177, 404.808, 404.808, 404.658, 404.698, 404.811, 404.698, 404.748, 402.418
DIST.PARZIALI PROGETTO	12.588, 0.500, 0.800, 4.500, 4.500, 1.180, 3.494

SEZIONE N. : 16

Q. PROGETTO : 404.93

DIST.PROG. : 0+359.99

DIST.PREC. : 9.99

SCAVI E BONIFICHE	
SCAVO FOSSI	0.281 mq
STERRO	37.343 mq
SCOTICO sp 50 cm	26.593 m
RILEVATI	
RILEVATO	12.353 mq
RILEVATO FOSSI	0.303 mq
TERRENO VEGETALE sp 30 cm	9.251 m
SOVRASTRUTTURA STRADALE	
STRATO DI USURA IN CONGL. BIT. sp 4 cm	9.000 m
STRATO DI BINDER IN CONGL. BIT. sp 6 cm	9.000 m
STRATO DI BASE IN CONGL. BIT. sp 10 cm	9.000 m
FONDAZIONI IN MISTO STAB. sp 30 cm	10.180 m
SUPER COMPATTATO O STABILIZZATO sp 30 cm	10.650 m

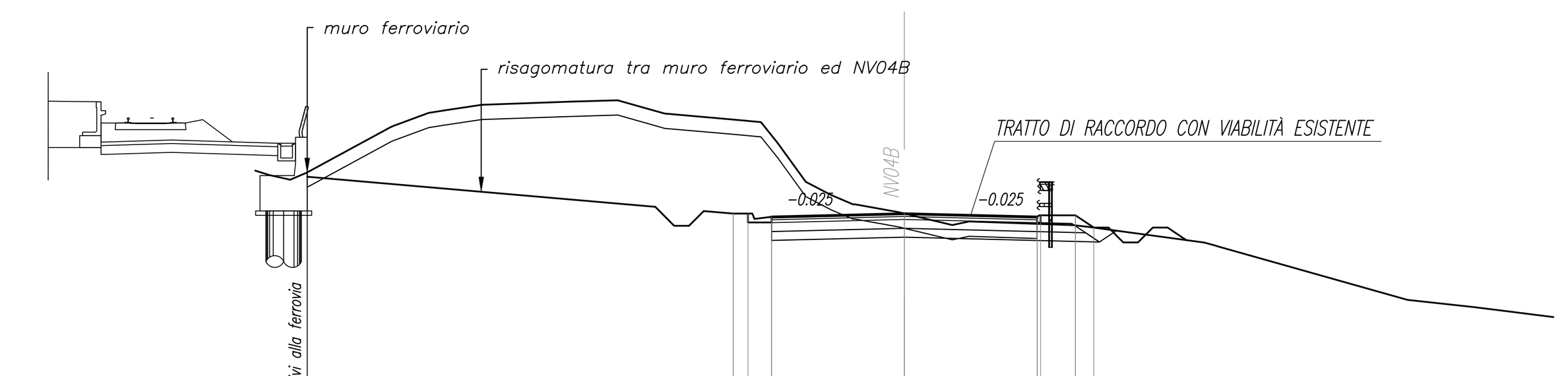

SCALA 1:200

Q.RIF. 391.00

QUOTE TERRENO	406.377, 406.228, 406.071, 406.311, 407.846, 407.959, 408.338, 408.423, 408.611, 408.719, 408.764, 408.447, 408.313, 408.144, 408.073, 408.024, 407.321, 406.000, 405.553, 405.232, 405.237, 404.965, 404.925, 404.534, 404.655, 404.532, 404.471, 403.940, 403.797, 403.551, 402.000, 401.753, 401.595
DIST.PARZIALI TERRENO	0.471, 0.702, 0.563, 2.825, 1.021, 0.528, 1.274, 3.094, 1.514, 1.122, 0.466, 1.926, 0.810, 0.531, 0.562, 0.955, 0.857, 0.752, 1.506, 1.625, 0.576, 3.538, 0.515, 3.911, 0.870, 5.509, 2.249, 1.260, 3.332
QUOTE PROGETTO	406.175, 404.923, 404.923, 404.773, 404.813, 404.925, 404.813, 404.863, 404.863, 404.448
DIST.PARZIALI PROGETTO	14.439, 0.500, 0.800, 4.500, 4.500, 1.180, 0.622

COMMITTENTE:

RFI RETE FERROVIARIA ITALIANA — GRUPPO FERROVIE DELLO STATO ITALIANE

PROGETTAZIONE:

ITALFERR — GRUPPO FERROVIE DELLO STATO ITALIANE

DIRETTRICE FERROVIARIA MESSINA - CATANIA - PALERMO

NUOVO COLLEGAMENTO PALERMO - CATANIA

U.O. INFRASTRUTTURE CENTRO

PROGETTO DEFINITIVO

TRATTA CALTANISSETTA XIRBI - NUOVA ENNA (LOTTO 4A)

VIABILITA'

NV04B - Nuova viabilità - Accesso alla stazione di CL-Xirbi SUD

Sezioni trasversali - Tav. 2 di 2

SCALA: 1:200

COMMESSA	LOTTO	FASE	ENTE	TIPO DOC.	OPERA/DISCIPLINA	PROGR.	REV.
RS3U	40	D	29	W9	NV04B0	002	D

Rev.	Descrizione	Redatto	Data	Verificato	Data	Approvato	Data	Autorizzato Data
A	Emissione Esecutiva	ATI Sintagma Rocksoil - Edin	Dic-2019	E.Leggieri-L.Visci	Dic-2019	A.Barreca	Dic-2019	F.Arduini Apr-2020
B	Emissione Esecutiva	ATI Sintagma Rocksoil - Edin	Gen-2020	E.Leggieri-L.Visci	Gen-2020	A.Barreca	Gen-2020	
C	Emissione Esecutiva	ATI Sintagma Rocksoil - Edin	Feb-2020	E.Leggieri-L.Visci	Feb-2020	A.Barreca	Feb-2020	
D	Emissione Esecutiva	ATI Sintagma Rocksoil - Edin	Apr-2020	E.Leggieri-L.Visci	Apr-2020	A.Barreca	Apr-2020	

File: RS3U.4.0.D.29.W9.NV.04.B.0.002.D

n. Elab.: 29_190