SEZIONE N. : 1

Q. PROGETTO : 433.66

DIST.PROG. : 0+000.00

DIST.SUCC. : 25.00

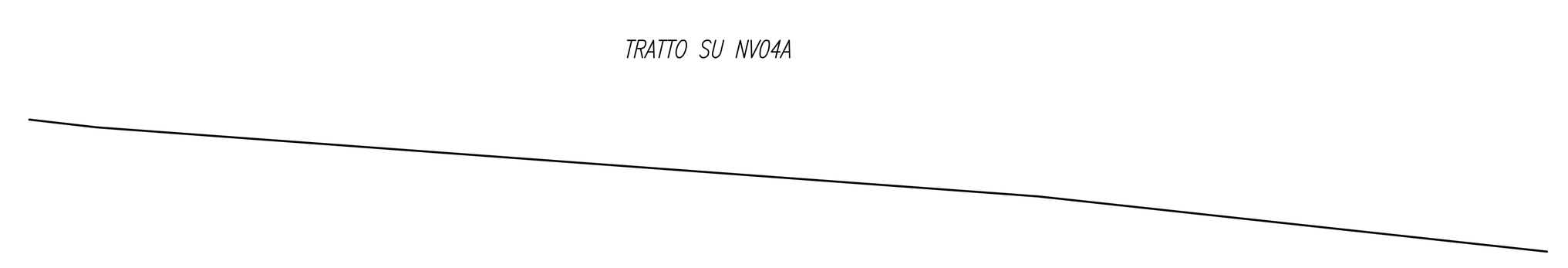

SCALA 1:200

Q.RIF. 419.00

QUOTE TERRENO	434.000 · 432.530 · 432.051 · 432.000 · 431.881
DIST.PARZIALI TERRENO	20.047 · 6.539 · 0.384 · 1.100 · 17.371
QUOTE PROGETTO	
DIST.PARZIALI PROGETTO	

SCAVI E BONIFICHE	
SCOTICO sp 50 cm	9.088 m
BONIFICA sp min 50 cm	9.088 m
RILEVATI	
RILEVATO	14.112 mq
TERRENO VEGETALE sp 30 cm	8.042 m
SOVRASTRUTTURA STRADALE	
USURA IN CONGL. BIT. TIPO HARD sp 6 cm	3.000 m
FONDAZIONE IN MISTO GRAN. STAB. sp 20 cm	3.000 m

SEZIONE N. : 2

Q. PROGETTO : 433.88

DIST.PROG. : 0+025.00

DIST.PREC. : 25.00

DIST.SUCC. : 25.00

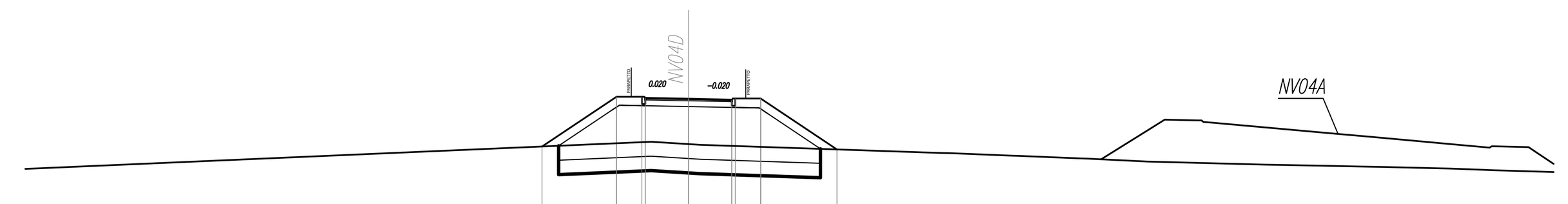

SCALA 1:200

Q.RIF. 419.00

QUOTE TERRENO	432.401 · 432.321 · 432.296 · 432.092 · 432.087 · 432.011 · 432.000 · 431.918 · 431.912 · 431.823 · 431.816 · 431.713 · 431.621 · 431.606
DIST.PARZIALI TERRENO	23.623 · 1.297 · 0.403 · 6.036 · 2.253 · 0.330 · 2.077 · 2.177 · 2.083 · 3.575 · 0.477 · 2.018
QUOTE PROGETTO	432.237 · 433.960 · 433.960 · 433.910 · 433.880 · 433.850 · 433.900 · 433.900 · 432.135
DIST.PARZIALI PROGETTO	2.583 · 0.880 · 1.500 · 1.500 · 0.880 · 2.645

SCAVI E BONIFICHE	
SCOTICO sp 50 cm	12.179 m
BONIFICA sp min 50 cm	12.179 m
RILEVATI	
RILEVATO	27.275 mq
TERRENO VEGETALE sp 30 cm	11.617 m
SOVRASTRUTTURA STRADALE	
USURA IN CONGL. BIT. TIPO HARD sp 6 cm	3.000 m
FONDAZIONE IN MISTO GRAN. STAB. sp 20 cm	3.000 m

SEZIONE N. : 3

Q. PROGETTO : 432.63

DIST.PROG. : 0+050.00

DIST.PREC. : 25.00

DIST.SUCC. : 25.00

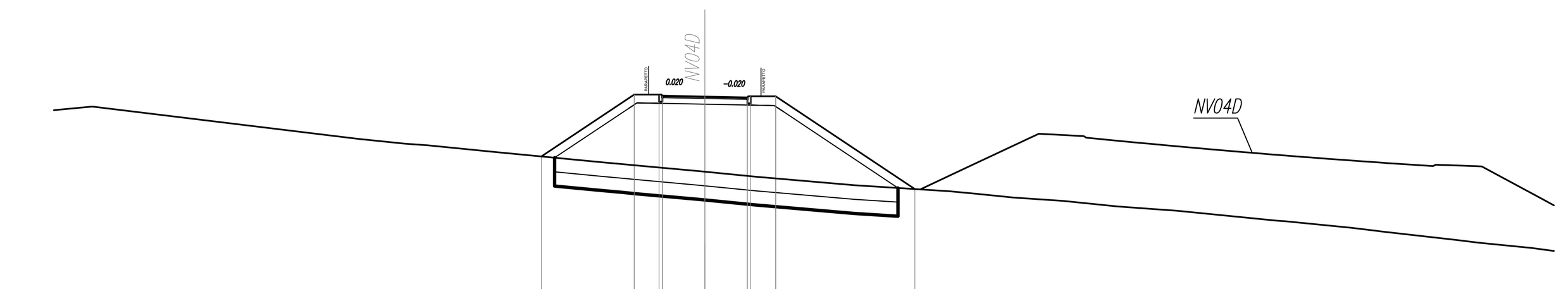

SCALA 1:200

Q.RIF. 417.00

QUOTE TERRENO	432.287 · 431.141 · 430.972 · 430.919 · 430.683 · 430.309 · 430.248 · 430.201 · 430.000 · 429.983 · 429.804 · 429.505 · 429.291 · 429.205 · 429.069 · 428.950 · 428.755 · 428.669 · 428.601 · 428.252 · 428.230
DIST.PARZIALI TERRENO	9.405 · 1.644 · 0.783 · 2.332 · 3.926 · 0.656 · 0.494 · 2.233 · 1.801 · 3.487 · 3.339 · 0.948 · 1.334 · 1.756 · 1.903 · 1.158 · 0.952 · 3.524 · 2.309
QUOTE PROGETTO	430.521 · 432.710 · 432.710 · 432.660 · 432.630 · 432.600 · 432.650 · 432.650 · 429.368
DIST.PARZIALI PROGETTO	3.282 · 0.880 · 1.500 · 1.500 · 0.880 · 4.920

SCAVI E BONIFICHE	
SCOTICO sp 50 cm	9.668 m
BONIFICA sp min 50 cm	9.668 m
RILEVATI	
RILEVATO	17.406 mq
TERRENO VEGETALE sp 30 cm	8.575 m
SOVRASTRUTTURA STRADALE	
USURA IN CONGL. BIT. TIPO HARD sp 6 cm	3.000 m
FONDAZIONE IN MISTO GRAN. STAB. sp 20 cm	3.000 m

SEZIONE N. : 4

Q. PROGETTO : 431.38

DIST.PROG. : 0+075.00

DIST.PREC. : 25.00

DIST.SUCC. : 25.00

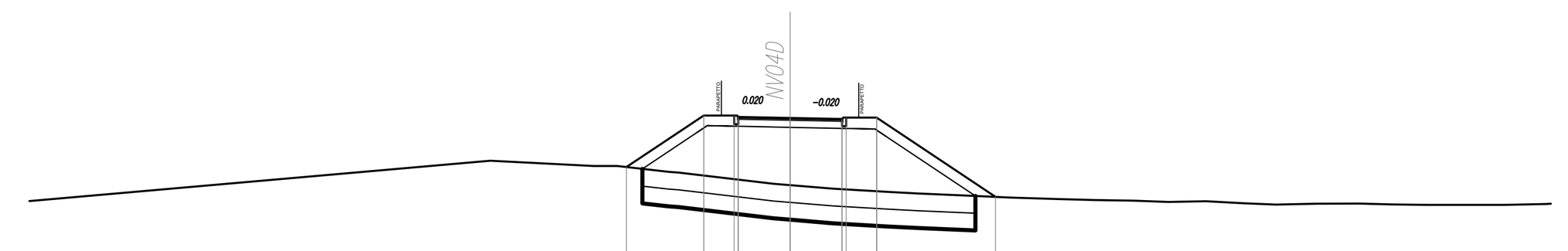

SCALA 1:200

Q.RIF. 417.00

QUOTE TERRENO	430.154 · 430.000 · 430.000 · 429.831 · 429.810 · 429.483 · 429.444 · 429.343 · 429.249 · 429.206 · 429.134 · 429.087 · 429.044 · 429.015 · 428.997 · 428.959 · 428.978 · 428.921 · 428.884 · 428.906 · 428.913 · 428.888 · 428.875 · 428.875 · 428.874
DIST.PARZIALI TERRENO	18.629 · 2.988 · 0.682 · 1.488 · 2.756 · 0.473 · 1.231 · 1.588 · 0.872 · 1.669 · 1.002 · 1.359 · 1.097 · 1.091 · 1.032 · 1.084 · 1.092 · 0.931 · 1.163 · 1.243 · 0.962 · 0.988 · 1.177 · 1.069 · 1.220
QUOTE PROGETTO	429.970 · 431.460 · 431.460 · 431.410 · 431.380 · 431.350 · 431.400 · 431.400 · 429.107
DIST.PARZIALI PROGETTO	2.234 · 0.880 · 1.500 · 1.500 · 0.880 · 3.438

SCAVI E BONIFICHE	
SCOTICO sp 50 cm	16.736 m
BONIFICA sp min 50 cm	16.736 m
RILEVATI	
RILEVATO	54.007 mq
TERRENO VEGETALE sp 30 cm	14.556 m
SOVRASTRUTTURA STRADALE	
USURA IN CONGL. BIT. TIPO HARD sp 6 cm	3.000 m
FONDAZIONE IN MISTO GRAN. STAB. sp 20 cm	3.000 m

SEZIONE N. : 5

Q. PROGETTO : 430.13

DIST.PROG. : 0+100.00

DIST.PREC. : 25.00

DIST.SUCC. : 25.00

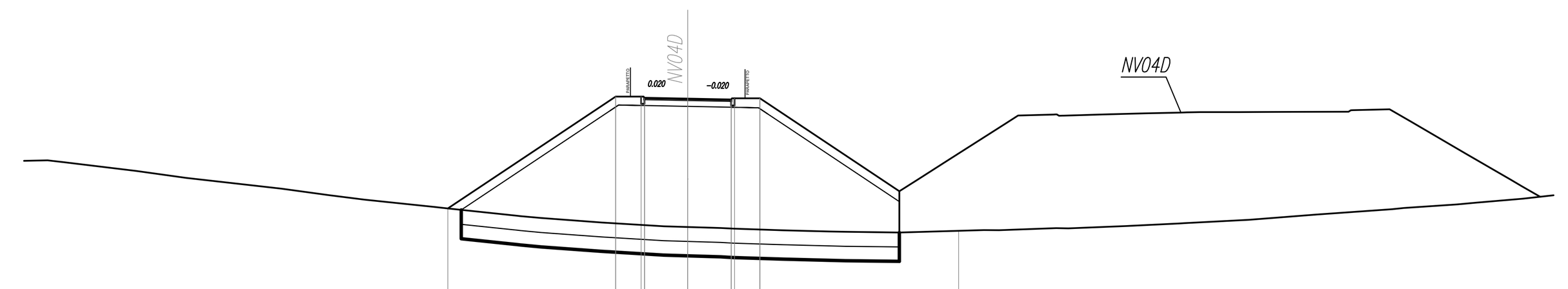

SCALA 1:200

Q.RIF. 414.00

QUOTE TERRENO	428.000 · 427.950 · 427.939 · 427.630 · 427.392 · 427.017 · 426.794 · 426.638 · 426.388 · 426.330 · 426.077 · 426.066 · 426.000 · 425.847 · 425.713 · 425.689 · 425.656 · 425.632 · 425.574 · 425.533 · 425.522 · 425.498 · 425.585 · 425.581 · 425.649 · 425.644 · 425.724 · 425.813 · 425.823 · 425.940 · 426.000 · 426.111
DIST.PARZIALI TERRENO	0.444 · 2.559 · 1.729 · 3.296 · 1.639 · 1.240 · 2.398 · 0.489 · 2.409 · 0.716 · 2.089 · 2.161 · 0.831 · 1.142 · 0.419 · 1.758 · 1.649 · 0.499 · 1.867 · 2.926 · 0.528 · 1.978 · 0.420 · 1.997 · 1.844 · 2.210 · 0.822 · 1.405
QUOTE PROGETTO	426.331 · 430.210 · 430.210 · 430.160 · 430.130 · 430.100 · 430.150 · 430.150 · 425.559
DIST.PARZIALI PROGETTO	5.815 · 0.880 · 1.501 · 1.499 · 0.880 · 6.883

SCAVI E BONIFICHE	
SCOTICO sp 50 cm	10.160 m
BONIFICA sp min 50 cm	10.160 m
RILEVATI	
RILEVATO	18.824 mq
TERRENO VEGETALE sp 30 cm	9.151 m
SOVRASTRUTTURA STRADALE	
USURA IN CONGL. BIT. TIPO HARD sp 6 cm	3.000 m
FONDAZIONE IN MISTO GRAN. STAB. sp 20 cm	3.000 m

SEZIONE N. : 6

Q. PROGETTO : 428.88

DIST.PROG. : 0+125.00

DIST.PREC. : 25.00

DIST.SUCC. : 25.00

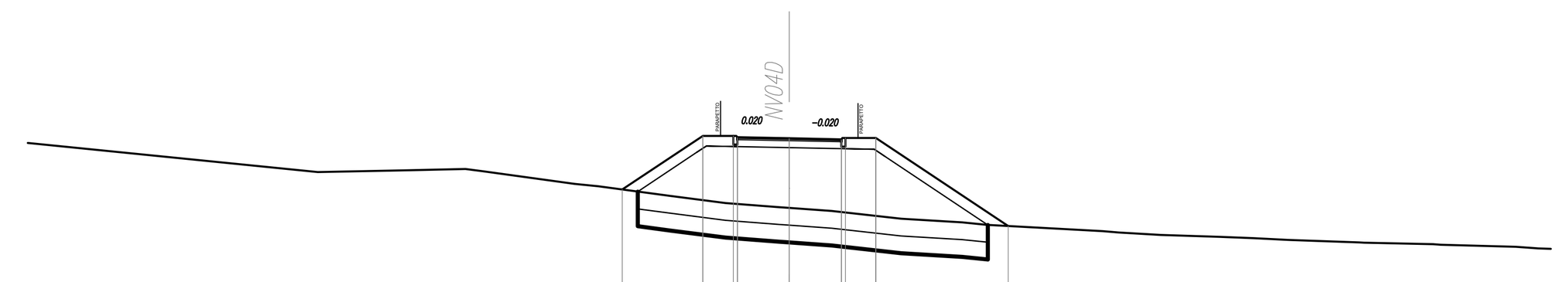

SCALA 1:200

Q.RIF. 414.00

QUOTE TERRENO	427.913 · 427.958 · 428.000 · 427.935 · 427.570 · 427.501 · 427.221 · 427.016 · 426.898 · 426.876 · 426.786 · 426.563 · 426.456 · 426.383 · 426.203 · 426.165 · 426.093 · 426.036 · 426.000 · 425.948 · 425.876 · 425.867 · 425.824 · 425.808 · 425.750 · 425.704
DIST.PARZIALI TERRENO	2.360 · 1.906 · 0.522 · 2.635 · 0.677 · 2.080 · 1.600 · 1.535 · 1.226 · 2.007 · 1.766 · 0.712 · 3.343 · 1.232 · 1.710 · 0.968 · 1.002 · 2.046 · 1.983 · 2.177 · 0.648 · 1.869
QUOTE PROGETTO	427.407 · 428.960 · 428.960 · 428.910 · 428.880 · 428.850 · 428.900 · 428.900 · 426.350
DIST.PARZIALI PROGETTO	2.327 · 0.880 · 1.500 · 1.500 · 0.880 · 3.823

SCAVI E BONIFICHE	
STERRO	0.426 mq
SCOTICO sp 50 cm	3.008 m
RILEVATI	
RILEVATO	0.682 mq
TERRENO VEGETALE sp 30 cm	2.342 m
SOVRASTRUTTURA STRADALE	
USURA IN CONGL. BIT. TIPO HARD sp 6 cm	3.000 m
FONDAZIONE IN MISTO GRAN. STAB. sp 20 cm	3.000 m

SEZIONE N. : 7

Q. PROGETTO : 427.77

DIST.PROG. : 0+150.00

DIST.PREC. : 25.00

DIST.SUCC. : 25.00

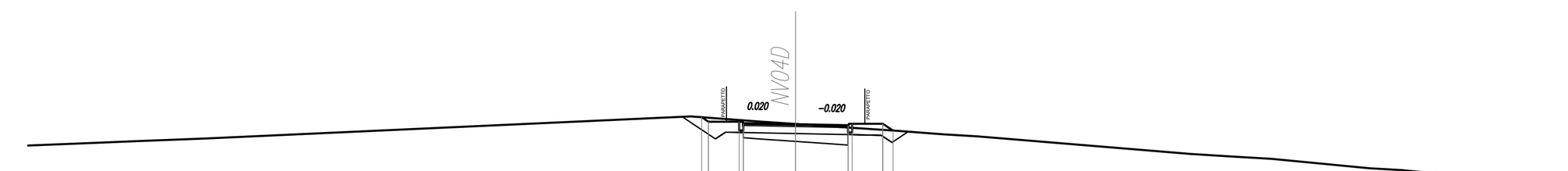

SCALA 1:200

Q.RIF. 414.00

QUOTE TERRENO	427.228 · 427.292 · 427.362 · 427.893 · 428.000 · 427.852 · 427.781 · 427.701 · 427.587 · 427.485 · 427.425 · 426.925 · 426.845 · 426.782 · 426.514 · 426.463 · 426.261 · 426.224
DIST.PARZIALI TERRENO	1.825 · 1.545 · 1.880 · 11.639 · 2.324 · 1.989 · 1.018 · 1.156 · 1.728 · 1.334 · 0.991 · 6.114 · 1.218 · 1.099 · 2.819 · 0.899 · 2.014 · 0.656 · 1.954
QUOTE PROGETTO	427.977 · 427.847 · 427.847 · 427.797 · 427.767 · 427.737 · 427.787 · 427.787 · 427.594
DIST.PARZIALI PROGETTO	0.880 · 1.499 · 1.501 · 0.880

SCAVI E BONIFICHE	
SCOTICO sp 50 cm	10.046 m
BONIFICA sp min 50 cm	10.046 m
RILEVATI	
RILEVATO	17.834 mq
TERRENO VEGETALE sp 30 cm	9.087 m
SOVRASTRUTTURA STRADALE	
USURA IN CONGL. BIT. TIPO HARD sp 6 cm	3.000 m
FONDAZIONE IN MISTO GRAN. STAB. sp 20 cm	3.000 m

SEZIONE N. : 8

Q. PROGETTO : 427.24

DIST.PROG. : 0+175.00

DIST.PREC. : 25.00

DIST.SUCC. : 25.00

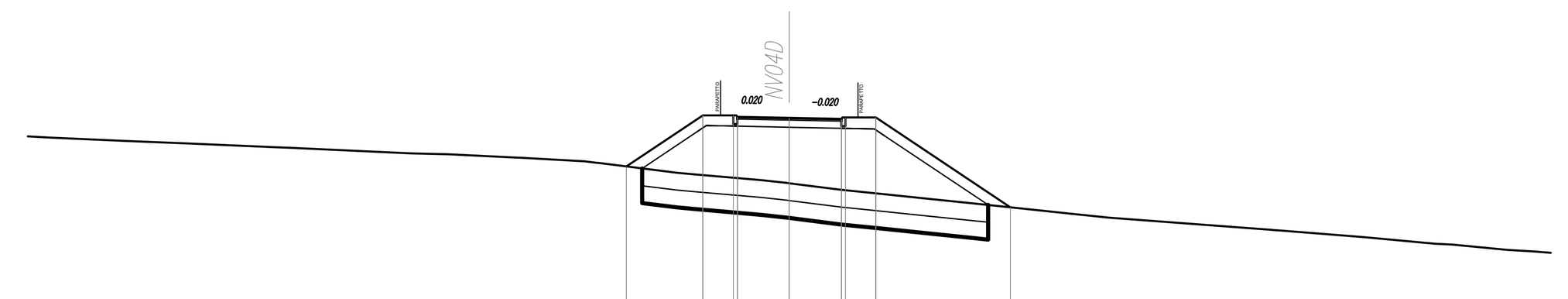

SCALA 1:200

Q.RIF. 412.00

QUOTE TERRENO	426.683 · 426.593 · 426.511 · 426.410 · 426.388 · 426.229 · 426.204 · 426.104 · 426.103 · 426.000 · 425.950 · 425.668 · 425.621 · 425.456 · 425.376 · 425.366 · 425.176 · 425.057 · 424.924 · 424.778 · 424.679 · 424.485 · 424.422 · 424.372 · 424.016 · 424.000 · 423.811 · 423.619 · 423.593 · 423.441 · 423.396
DIST.PARZIALI TERRENO	0.954 · 2.010 · 1.993 · 2.345 · 0.547 · 3.486 · 1.071 · 1.998 · 1.821 · 0.344 · 2.258 · 0.505 · 1.918 · 0.752 · 1.487 · 1.199 · 1.264 · 1.444 · 0.924 · 1.844 · 0.612 · 0.446 · 4.750 · 2.400 · 2.059 · 0.510 · 1.579 · 0.785 · 1.831
QUOTE PROGETTO	425.850 · 427.323 · 427.323 · 427.273 · 427.243 · 427.213 · 427.263 · 427.263 · 424.671
DIST.PARZIALI PROGETTO	2.208 · 0.880 · 1.500 · 1.500 · 0.880 · 3.886

COMMITTENTE:

RFI RETE FERROVIARIA ITALIANA – GRUPPO FERROVIE DELLO STATO ITALIANE

PROGETTAZIONE:

ITALFERR – GRUPPO FERROVIE DELLO STATO ITALIANE

DIRETTRICE FERROVIARIA MESSINA - CATANIA - PALERMO

NUOVO COLLEGAMENTO PALERMO - CATANIA

U.O. INFRASTRUTTURE CENTRO

PROGETTO DEFINITIVO

TRATTA CALTANISSETTA XIRBI - NUOVA ENNA (LOTTO 4A)

VIABILITA'

NV04D - Percorso ciclopedonale

Sezioni trasversali - Tav. 1 di 3

SCALA: 1:200

COMMESSA	LOTTO	FASE	ENTE	TIPO DOC.	OPERA/DISCIPLINA	PROGR.	REV.
RS3U	40	D	29	W9	NV04D0	001	D

Rev.	Descrizione	Redatto	Data	Verificato	Data	Approvato	Data	Autorizzato Data
A	Emissione Esecutiva	ATI Sintagma Rocksoil - Edin	Dic-2019	E.Leggieri-L.Visci	Dic-2019	A.Barreca	Dic-2019	F.Arduini Apr-2020
B	Emissione Esecutiva	ATI Sintagma Rocksoil - Edin	Gen-2020	E.Leggieri-L.Visci	Gen-2020	A.Barreca	Gen-2020	
C	Emissione Esecutiva	ATI Sintagma Rocksoil - Edin	Feb-2020	E.Leggieri-L.Visci	Feb-2020	A.Barreca	Feb-2020	
D	Emissione Esecutiva	ATI Sintagma	Apr-2020	E.Leggieri-L.Visci	Apr-2020	A.Barreca	Apr-2020	

File: RS3U.4.0.D.29.W9.NV.04.D.0.001.D

n. Elab.: 29_203