SEZIONE N. : 1

Q. PROGETTO : 408.11

DIST.PROG. : 0+000.00
DIST.SUCC. : 25.00

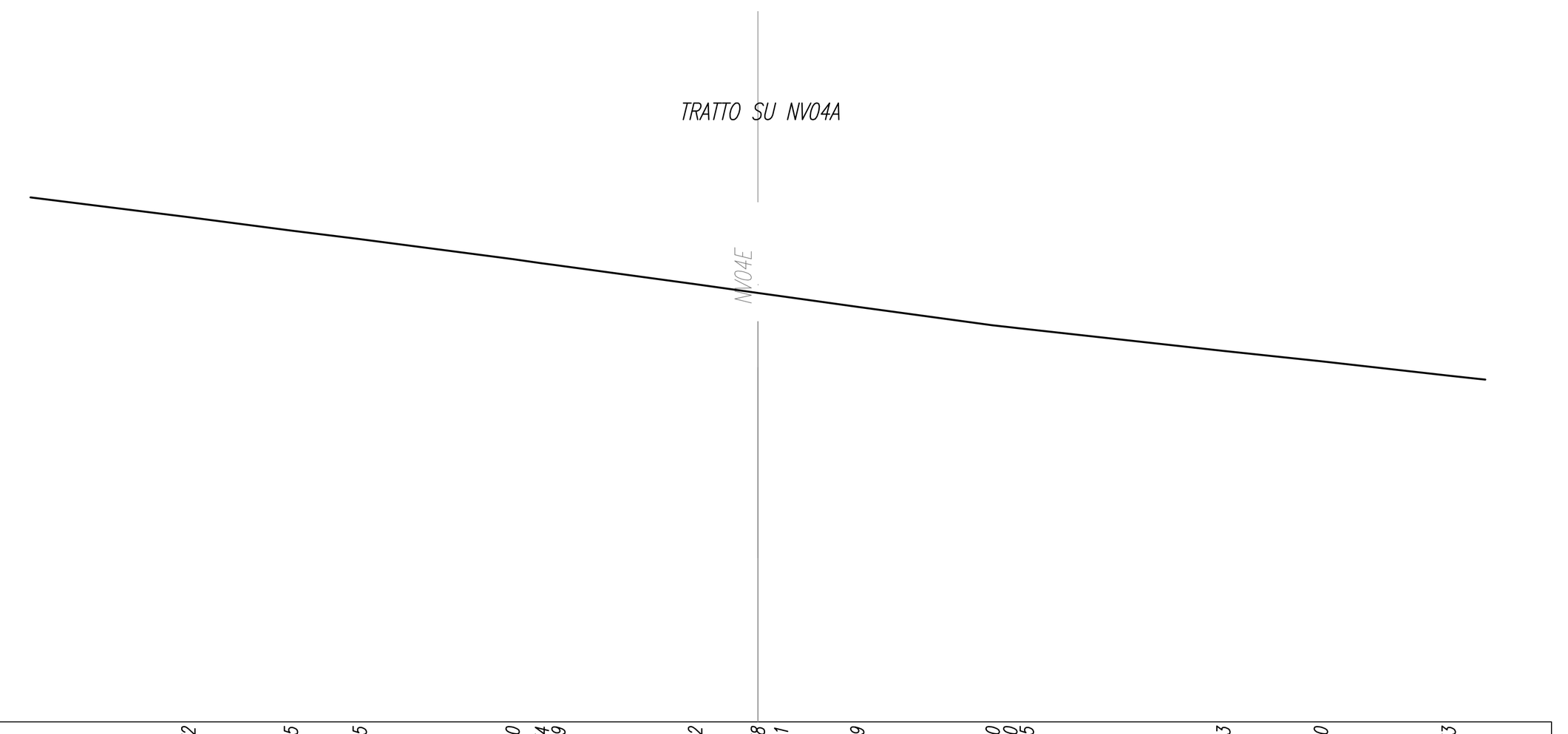

SCALA 1:200

Q.RIF. 396.00

QUOTE TERRENO	411.272, 410.865, 410.605, 410.000, 409.874, 409.819, 409.242, 408.978, 408.881, 408.559, 408.000, 407.940, 407.915, 407.223, 406.910, 406.473
DIST.PARZIALI TERRENO	5.272, 3.102, 2.080, 4.625, 0.884, 0.420, 4.214, 1.899, 0.702, 2.303, 4.094, 0.534, 6.231, 2.949, 3.865, 0.939
QUOTE PROGETTO	
DIST.PARZIALI PROGETTO	

SEZIONE N. : 2

Q. PROGETTO : 407.62

DIST.PROG. : 0+025.00
DIST.PREC. : 25.00
DIST.SUCC. : 25.00

SCAVI E BONIFICHE	
STERRO	2.522 mq
SCOTICO sp 50 cm	11.910 m
RILEVATI	
RILEVATO	0.631 mq
TERRENO VEGETALE	2.570 m
SOVRASTRUTTURA STRADALE	
STRATO DI USURA IN CONGL. BIT. sp 4 cm	7.000 m
STRATO DI BINDER IN CONGL. BIT. sp 5 cm	7.000 m
STRATO DI BASE IN CONGL. BIT. sp 8 cm	7.000 m
FONDAZIONI IN MISTO STAB. sp 20 cm	8.195 m
SUPER COMPATTATO O STABILIZZATO sp 30 cm	8.663 m

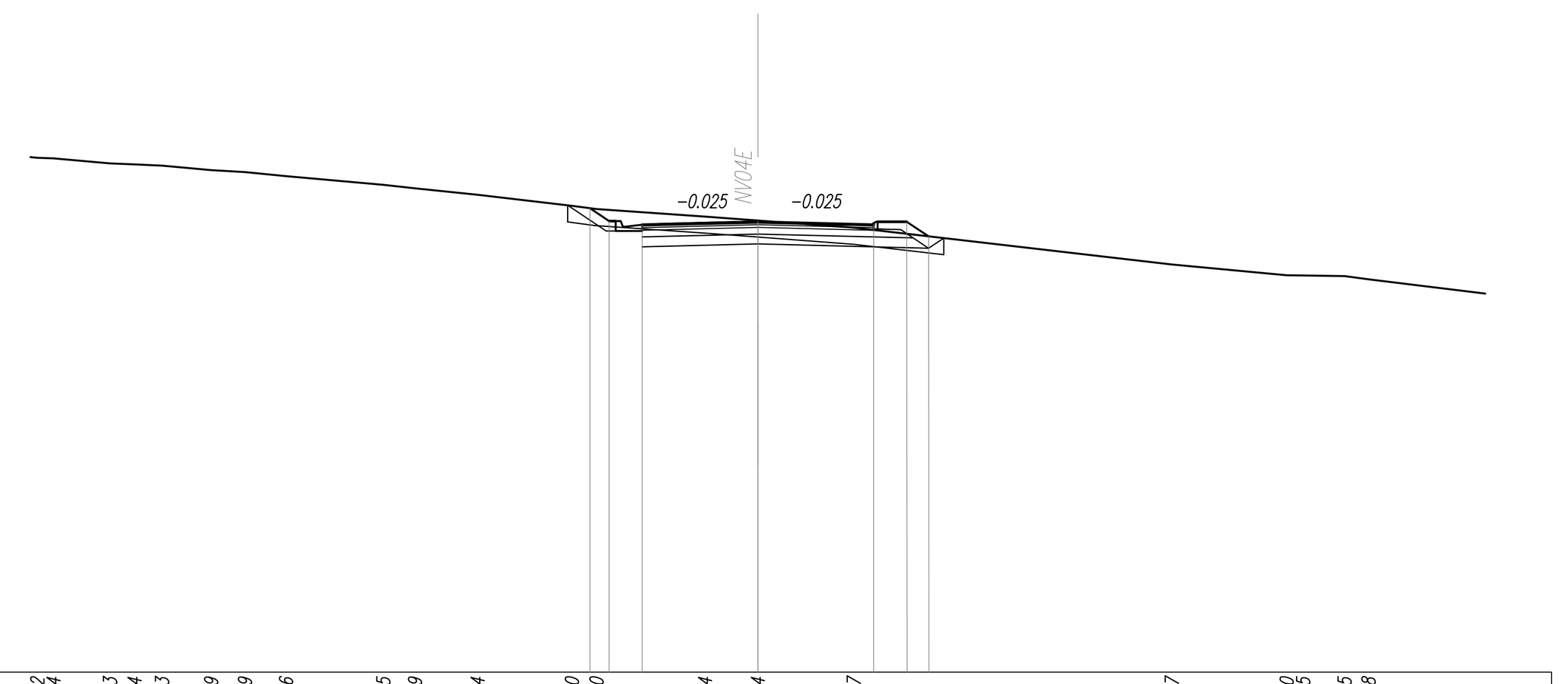

SCALA 1:200

Q.RIF. 394.00

QUOTE TERRENO	409.552, 409.534, 409.383, 409.354, 409.313, 409.179, 409.119, 408.996, 408.735, 408.629, 408.434, 408.100, 408.000, 407.774, 407.654, 407.437, 406.327, 406.000, 405.995, 405.975, 405.878
DIST.PARZIALI TERRENO	0.488, 1.711, 0.741, 0.835, 1.481, 1.021, 1.246, 2.941, 0.957, 1.894, 2.852, 0.745, 3.280, 1.602, 2.898, 9.620, 3.474, 0.343, 1.408, 0.726, 6.789
QUOTE PROGETTO	408.027, 407.639, 407.528, 407.616, 407.528, 407.619, 407.176
DIST.PARZIALI PROGETTO	1.200, 1.000, 3.500, 3.500, 1.000, 0.664

SEZIONE N. : 3

Q. PROGETTO : 407.83

DIST.PROG. : 0+050.00
DIST.PREC. : 25.00
DIST.SUCC. : 25.00

SCAVI E BONIFICHE	
STERRO	1.747 mq
SCOTICO sp 50 cm	8.842 m
BONIFICA sp 50 cm	8.842 m
RILEVATI	
RILEVATO	0.268 mq
TERRENO VEGETALE sp 30 cm	2.081 m
SOVRASTRUTTURA STRADALE	
STRATO DI USURA IN CONGL. BIT. sp 4 cm	6.000 m
STRATO DI BINDER IN CONGL. BIT. sp 5 cm	6.000 m
STRATO DI BASE IN CONGL. BIT. sp 8 cm	6.000 m
FONDAZIONI IN MISTO STAB. sp 20 cm	7.110 m
SUPER COMPATTATO O STABILIZZATO sp 30 cm	6.270 m

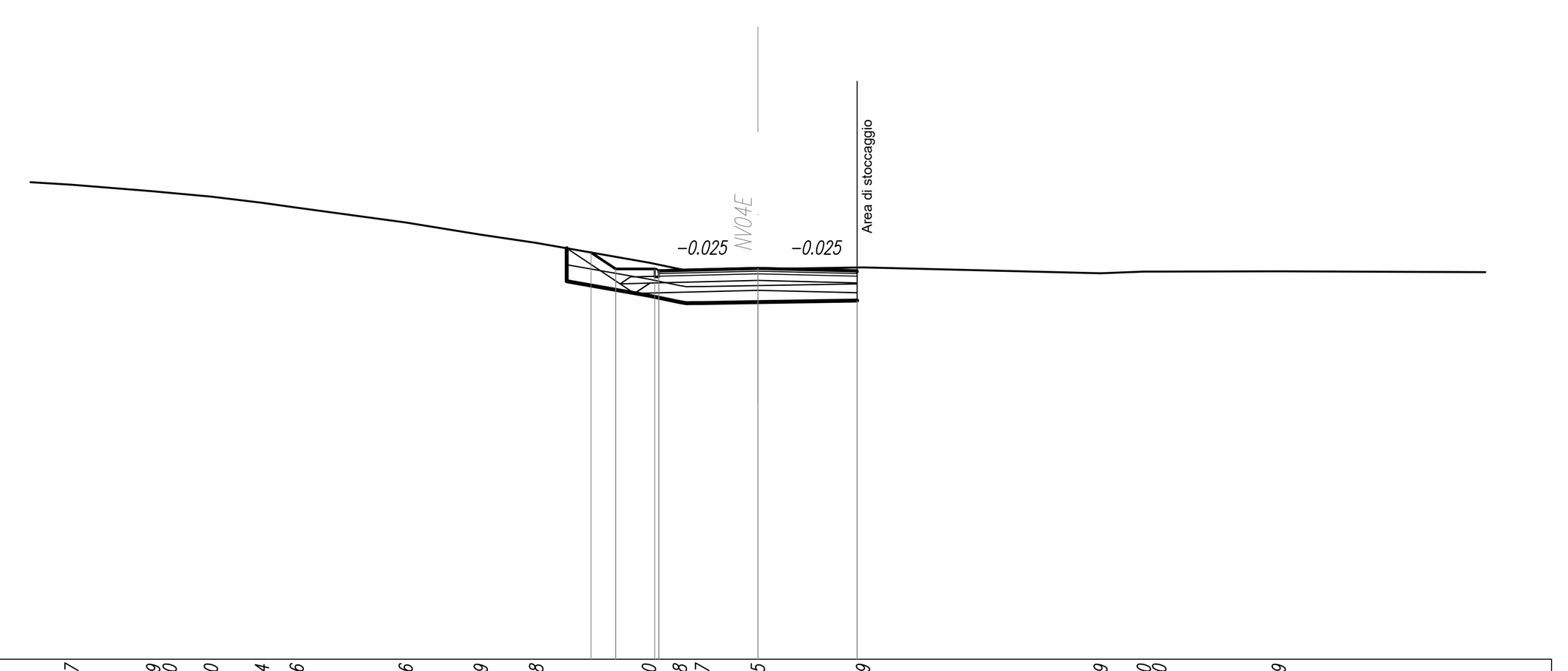

SCALA 1:200

Q.RIF. 396.00

QUOTE TERRENO	410.357, 410.159, 410.140, 410.000, 409.814, 409.666, 409.216, 408.849, 408.598, 408.000, 407.808, 407.777, 407.805, 407.859, 407.679, 407.730, 407.730, 407.739
DIST.PARZIALI TERRENO	2.470, 1.525, 1.542, 1.051, 3.299, 2.265, 1.682, 3.406, 0.934, 1.689, 3.177, 7.184, 1.311, 0.465, 3.615
QUOTE PROGETTO	408.308, 407.809, 407.809, 407.759, 407.834, 407.759, 407.719
DIST.PARZIALI PROGETTO	0.748, 1.180, 3.000, 3.000

SEZIONE N. : 4

Q. PROGETTO : 408.62

DIST.PROG. : 0+075.00
DIST.PREC. : 25.00
DIST.SUCC. : 25.00

SCAVI E BONIFICHE	
STERRO	1.120 mq
SCOTICO sp 50 cm	10.332 m
BONIFICA sp 50 cm	10.332 m
RILEVATI	
RILEVATO	3.262 mq
TERRENO VEGETALE sp 30 cm	3.177 m
SOVRASTRUTTURA STRADALE	
STRATO DI USURA IN CONGL. BIT. sp 4 cm	6.000 m
STRATO DI BINDER IN CONGL. BIT. sp 5 cm	6.000 m
STRATO DI BASE IN CONGL. BIT. sp 8 cm	6.000 m
FONDAZIONI IN MISTO STAB. sp 20 cm	7.110 m
SUPER COMPATTATO O STABILIZZATO sp 30 cm	6.270 m

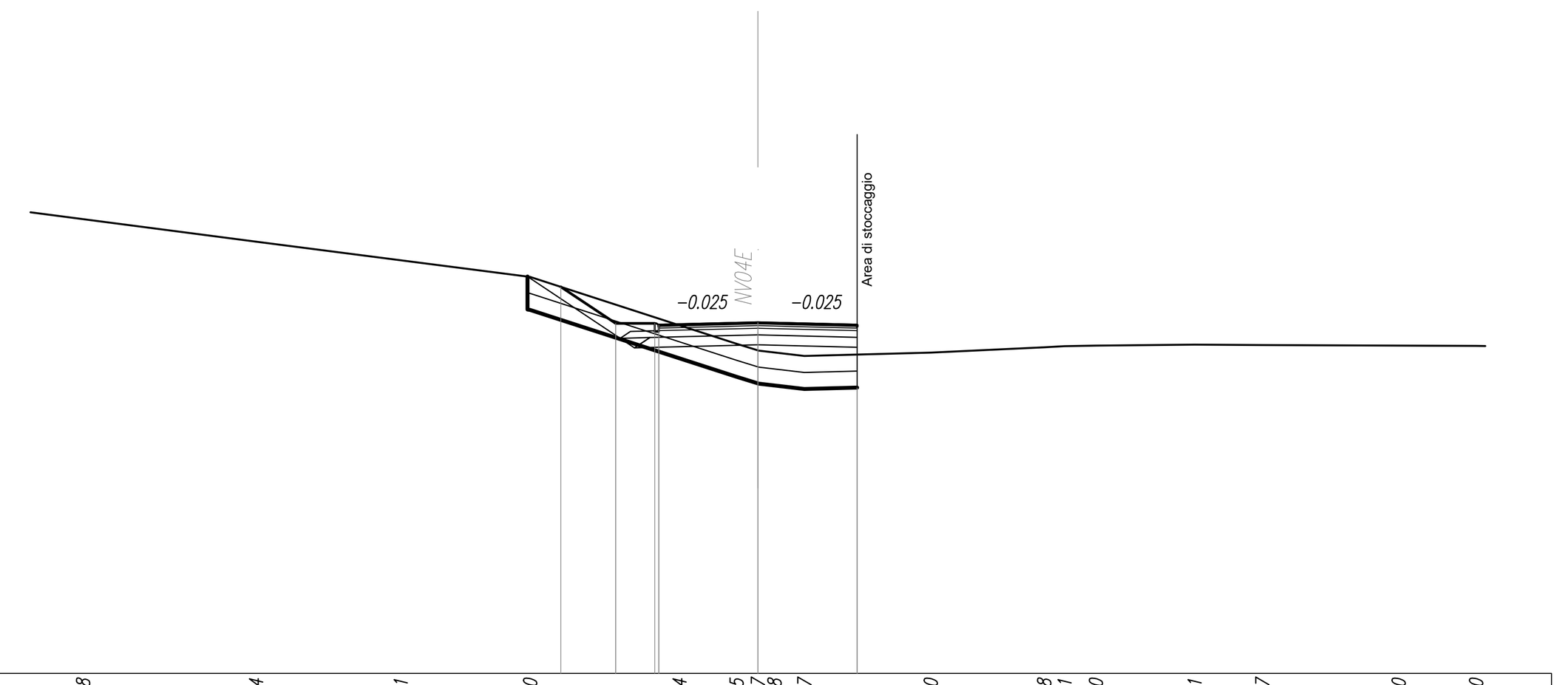

SCALA 1:200

Q.RIF. 398.00

QUOTE TERRENO	411.748, 411.064, 410.501, 410.000, 408.534, 407.975, 407.777, 407.768, 407.607, 407.710, 407.868, 407.901, 407.920, 407.951, 407.937, 407.920, 407.910
DIST.PARZIALI TERRENO	1.945, 5.232, 4.373, 3.916, 4.517, 1.728, 0.644, 1.377, 3.821, 3.432, 0.616, 0.948, 2.984, 2.049, 4.122, 2.344
QUOTE PROGETTO	409.699, 408.590, 408.590, 408.540, 408.615, 408.540, 408.500
DIST.PARZIALI PROGETTO	1.662, 1.180, 3.000, 3.000

SEZIONE N. : 5

Q. PROGETTO : 409.29

DIST.PROG. : 0+100.00
DIST.PREC. : 25.00
DIST.SUCC. : 25.00

SCAVI E BONIFICHE	
STERRO	4.516 mq
SCOTICO sp 50 cm	6.195 m
BONIFICA sp 50 cm	6.195 m
RILEVATI	
RILEVATO	0.743 mq
TERRENO VEGETALE sp 30 cm	2.505 m
SOVRASTRUTTURA STRADALE	
STRATO DI USURA IN CONGL. BIT. sp 4 cm	6.000 m
STRATO DI BINDER IN CONGL. BIT. sp 5 cm	6.000 m
STRATO DI BASE IN CONGL. BIT. sp 8 cm	6.000 m
FONDAZIONI IN MISTO STAB. sp 20 cm	6.000 m
SUPER COMPATTATO O STABILIZZATO sp 30 cm	6.000 m

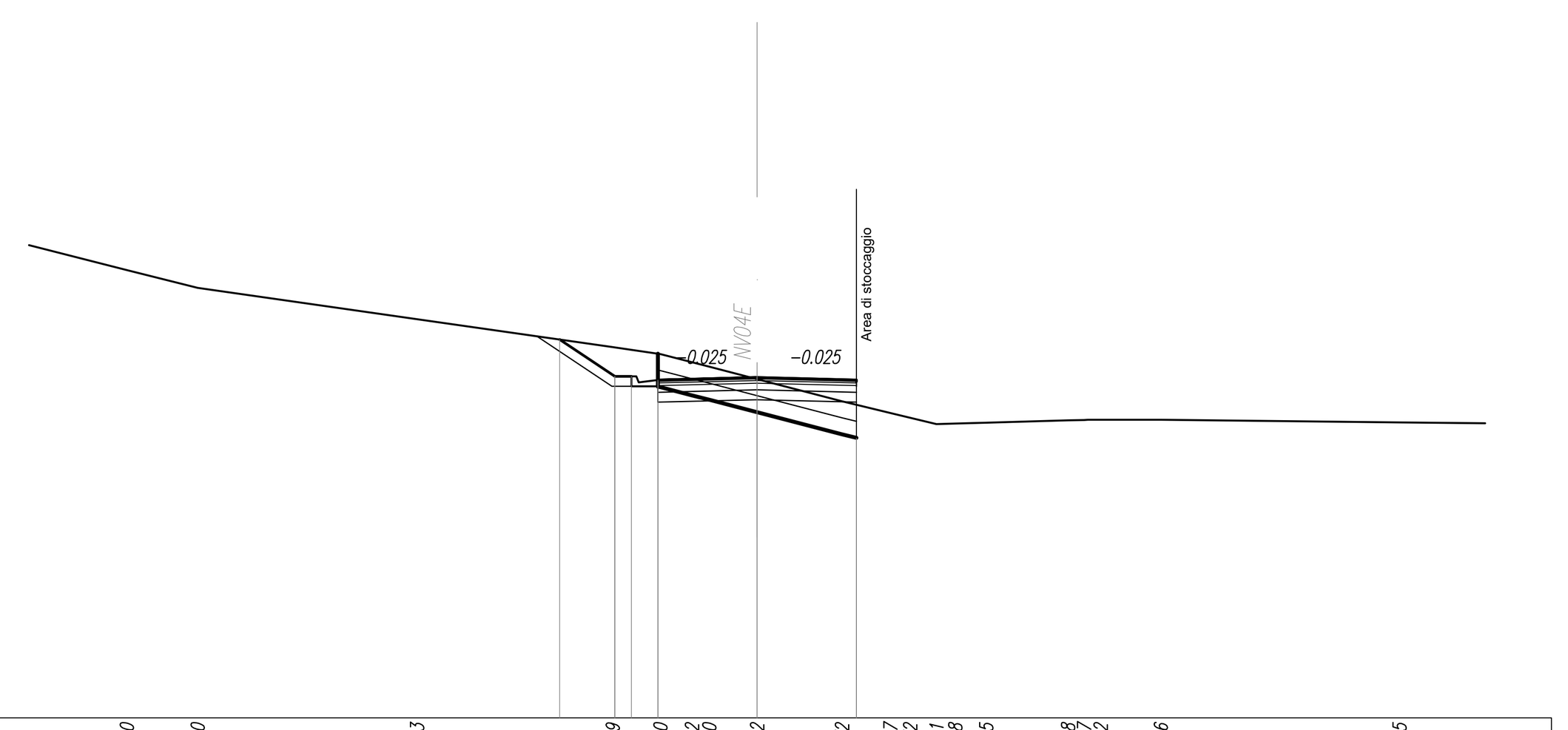

SCALA 1:200

Q.RIF. 399.00

QUOTE TERRENO	412.540, 412.000, 411.053, 410.209, 410.000, 409.752, 409.620, 409.242, 408.572, 408.217, 408.072, 407.881, 407.898, 407.925, 407.998, 408.007, 408.012, 408.016, 407.935
DIST.PARZIALI TERRENO	2.139, 6.633, 5.908, 1.441, 0.955, 0.523, 1.445, 2.565, 1.464, 0.596, 0.793, 0.570, 0.935, 2.472, 0.484, 2.202, 7.214
QUOTE PROGETTO	410.438, 409.326, 409.326, 409.176, 409.216, 409.291, 409.216, 409.176
DIST.PARZIALI PROGETTO	1.668, 0.500, 0.800, 3.000, 3.000

SEZIONE N. : 6

Q. PROGETTO : 409.39

DIST.PROG. : 0+125.00
DIST.PREC. : 25.00
DIST.SUCC. : 25.00

SCAVI E BONIFICHE	
STERRO	1.709 mq
SCOTICO sp 50 cm	6.130 m
BONIFICA sp 50 cm	6.130 m
RILEVATI	
RILEVATO	0.477 mq
SOVRASTRUTTURA STRADALE	
STRATO DI USURA IN CONGL. BIT. sp 4 cm	6.000 m
STRATO DI BINDER IN CONGL. BIT. sp 5 cm	6.000 m
STRATO DI BASE IN CONGL. BIT. sp 8 cm	6.000 m
FONDAZIONI IN MISTO STAB. sp 20 cm	6.000 m
SUPER COMPATTATO O STABILIZZATO sp 30 cm	6.000 m

NELLA SEZIONE NON SONO COMPRESI I MOVIMENTI MATERIA RELATIVI AI MURI

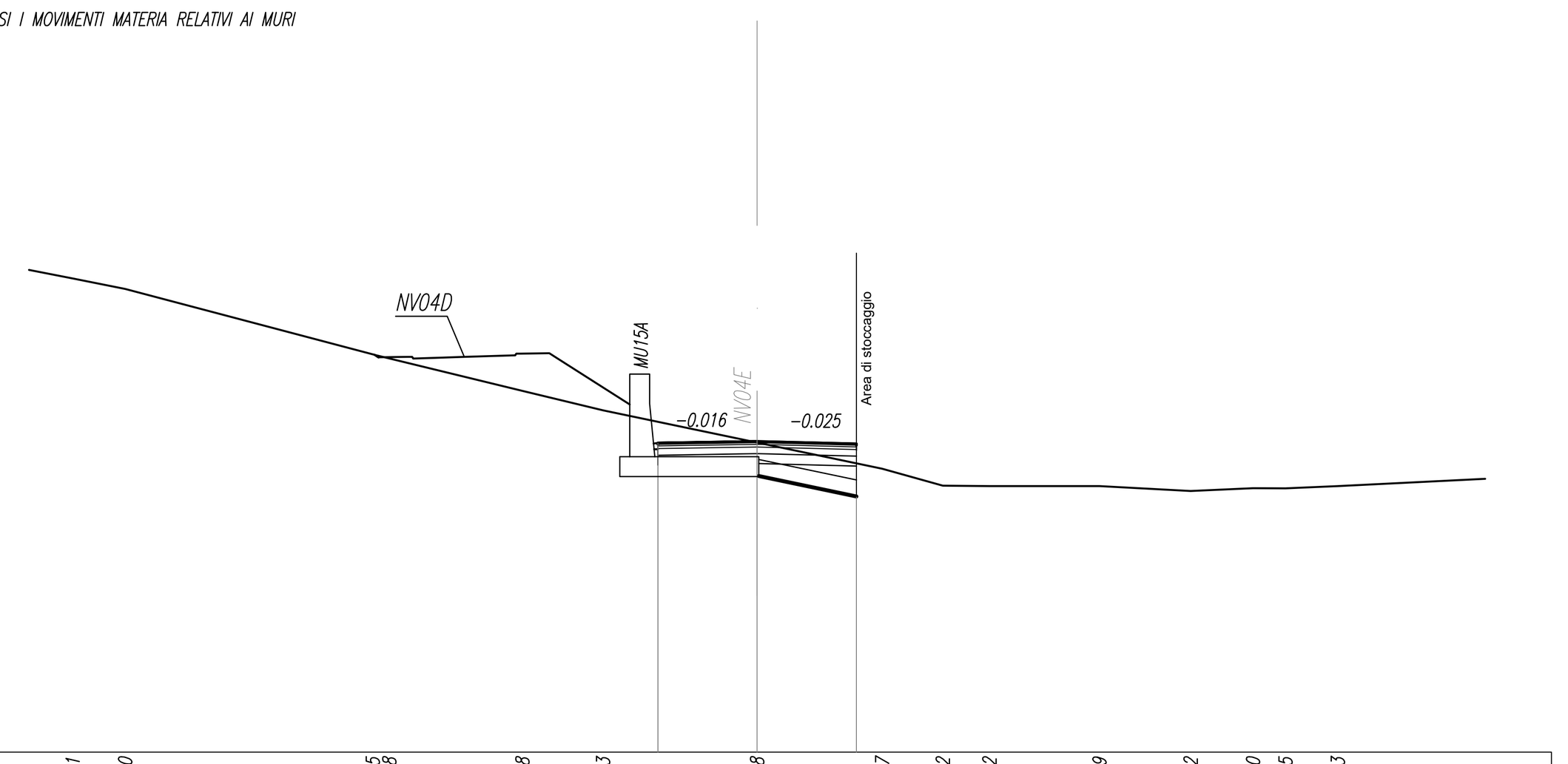

SCALA 1:200

Q.RIF. 400.00

QUOTE TERRENO	414.321, 414.000, 412.025, 411.988, 410.918, 410.333, 409.358, 408.567, 408.052, 408.042, 408.039, 407.892, 407.980, 407.975, 408.043
DIST.PARZIALI TERRENO	1.587, 7.482, 4.377, 2.439, 4.654, 3.778, 1.833, 1.408, 3.325, 2.754, 1.887, 0.982, 1.581
QUOTE PROGETTO	409.305, 409.345, 409.393, 409.318, 409.278
DIST.PARZIALI PROGETTO	3.000, 3.000

SEZIONE N. : 7

Q. PROGETTO : 409.19

DIST.PROG. : 0+150.00
DIST.PREC. : 25.00
DIST.SUCC. : 25.00

SCAVI E BONIFICHE	
STERRO	2.330 mq
SCOTICO sp 50 cm	8.656 m
RILEVATI	
RILEVATO	0.205 mq
TERRENO VEGETALE sp 30 cm	1.365 m
SOVRASTRUTTURA STRADALE	
STRATO DI USURA IN CONGL. BIT. sp 4 cm	6.000 m
STRATO DI BINDER IN CONGL. BIT. sp 5 cm	6.000 m
STRATO DI BASE IN CONGL. BIT. sp 8 cm	6.000 m
FONDAZIONI IN MISTO STAB. sp 20 cm	6.000 m
SUPER COMPATTATO O STABILIZZATO sp 30 cm	6.000 m

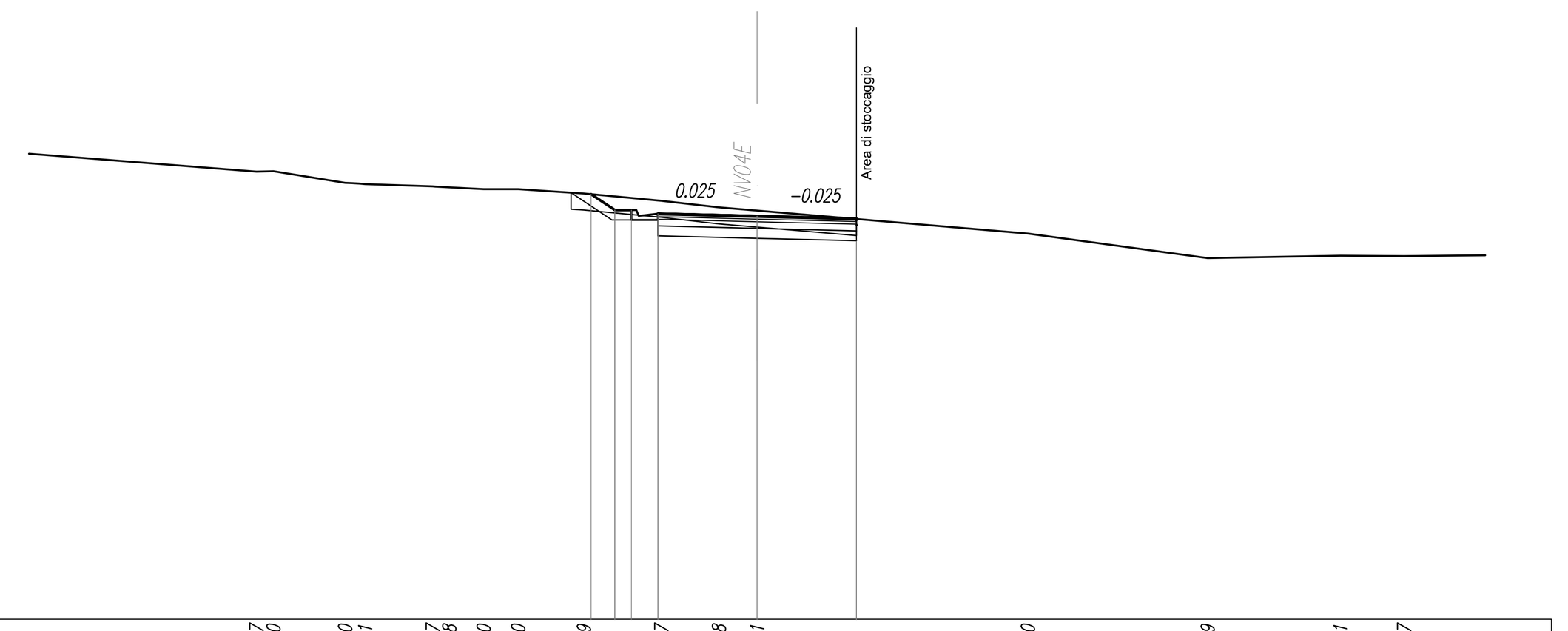

SCALA 1:200

Q.RIF. 397.00

QUOTE TERRENO	410.527, 410.540, 410.190, 410.151, 410.087, 410.078, 410.000, 409.869, 409.647, 409.448, 409.351, 408.660, 407.919, 407.991, 407.977
DIST.PARZIALI TERRENO	0.515, 2.164, 2.045, 1.450, 1.047, 1.983, 2.340, 1.743, 1.153, 8.181, 5.431, 4.016, 1.922, 3.763
QUOTE PROGETTO	409.848, 409.370, 409.370, 409.220, 409.260, 409.185, 409.110, 409.070
DIST.PARZIALI PROGETTO	0.716, 0.500, 0.800, 3.000, 3.000

SEZIONE N. : 8

Q. PROGETTO : 408.51

DIST.PROG. : 0+175.00
DIST.PREC. : 25.00
DIST.SUCC. : 25.00

SCAVI E BONIFICHE	
STERRO	1.166 mq
SCOTICO sp 50 cm	6.760 m
BONIFICA sp 50 cm	6.760 m
RILEVATI	
RILEVATO	0.099 mq
TERRENO VEGETALE sp 30 cm	0.630 m
SOVRASTRUTTURA STRADALE	
STRATO DI USURA IN CONGL. BIT. sp 4 cm	6.000 m
STRATO DI BINDER IN CONGL. BIT. sp 5 cm	6.000 m
STRATO DI BASE IN CONGL. BIT. sp 8 cm	6.000 m
FONDAZIONI IN MISTO STAB. sp 20 cm	6.890 m
SUPER COMPATTATO O STABILIZZATO sp 30 cm	6.270 m

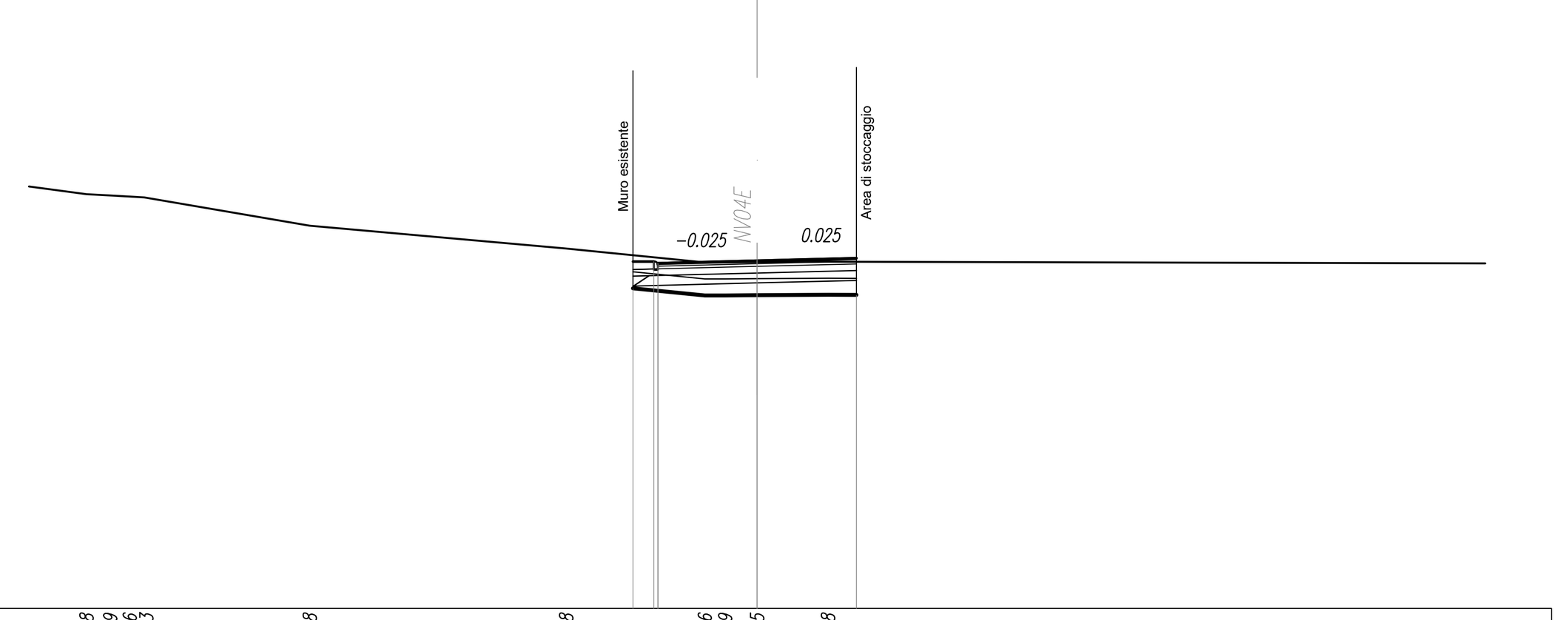

SCALA 1:200

Q.RIF. 398.00

QUOTE TERRENO	410.518, 410.479, 410.446, 410.423, 409.568, 408.878, 408.456, 408.459, 408.465, 408.478
DIST.PARZIALI TERRENO	0.716, 0.593, 0.437, 5.000, 7.748, 4.188, 0.614, 0.966, 2.143, 26.033
QUOTE PROGETTO	408.482, 408.482, 408.432, 408.507, 408.582
DIST.PARZIALI PROGETTO	0.630, 3.000, 2.999

COMMITTENTE: RFI RETE FERROVIARIA ITALIANA – GRUPPO FERROVIE DELLO STATO ITALIANE

PROGETTAZIONE: ITALFERR – GRUPPO FERROVIE DELLO STATO ITALIANE

DIRETTRICE FERROVIARIA MESSINA - CATANIA - PALERMO

NUOVO COLLEGAMENTO PALERMO - CATANIA

U.O. INFRASTRUTTURE CENTRO

PROGETTO DEFINITIVO

TRATTA CALTANISSETTA XIRBI - NUOVA ENNA (LOTTO 4A)

VIABILITA'

NV04E - Adeguamento viabilità esist - Accesso all'area di stoccaggio e Innesto su NV04A

Sezioni trasversali - Tav. 1 di 3

SCALA: 1:200

COMMESSA	LOTTO	FASE	ENTE	TIPO DOC.	OPERA/DISCIPLINA	PROGR.	REV.
RS3U	40	D	29	W9	NV04E0	001	D

Rev.	Descrizione	Redatto	Data	Verificato	Data	Approvato	Data	Autorizzato Data
A	Emissione Esecutiva	ATI Sintagma Rocksoil - Edin	Dic-2019	E.Leggieri-L.Visci	Dic-2019	A.Barreca	Dic-2019	F.Arduini Apr-2020
B	Emissione Esecutiva	ATI Sintagma Rocksoil - Edin	Gen-2020	E.Leggieri-L.Visci	Gen-2020	A.Barreca	Gen-2020	
C	Emissione Esecutiva	ATI Sintagma Rocksoil - Edin	Feb-2020	E.Leggieri-L.Visci	Feb-2020	A.Barreca	Feb-2020	
D	Emissione Esecutiva	ATI Sintagma Rocksoil - Edin	Apr-2020	E.Leggieri-L.Visci	Apr-2020	A.Barreca	Apr-2020	

File: RS3U.4.0.D.29.W9.NV.04.E.0.001.D

n. Elab.: 29_210