SCAVI E BONIFICHE	
STERRO	2.889 mq
SCOTICO sp 50 cm	6.899 m

SOVRASTRUTTURA STRADALE	
STRATO DI USURA IN CONGL. BIT. sp 4 cm	6.000 m
STRATO DI BINDER IN CONGL. BIT. sp 5 cm	6.000 m
STRATO DI BASE IN CONGL. BIT. sp 8 cm	6.000 m
FONDAZIONI IN MISTO STAB. sp 20 cm	6.000 m
SUPER COMPATTATO O STABILIZZATO sp 30 cm	6.000 m

SEZIONE N. : 9
Q. PROGETTO : 408.63
DIST.PROG. : 0+200.00
DIST.PREC. : 25.00
DIST.SUCC. : 25.00

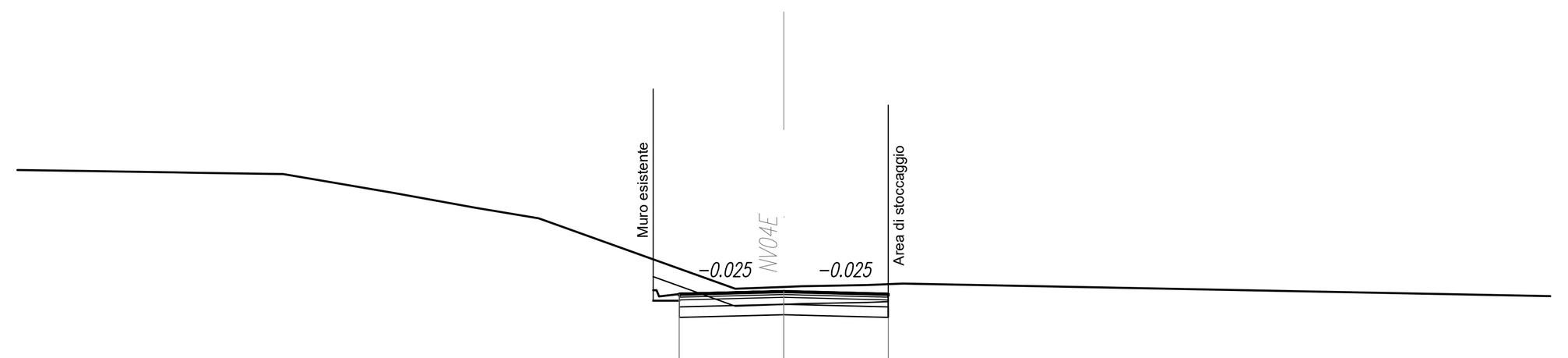

SCALA 1:200

Q.RIF. 398.00

QUOTE TERRENO	412.109 412.085 412.047 412.035 412.002 412.000 411.464 411.032 410.732 408.713 408.763 408.782 408.818 408.860
DIST.PARZIALI TERRENO	1.778 2.436 0.660 2.332 3.151 2.386 1.805 5.640 1.392 0.511 1.861 1.046 22.461
QUOTE PROGETTO	408.520 408.560 408.635 408.560 408.520
DIST.PARZIALI PROGETTO	3.000 3.000

SCAVI E BONIFICHE	
STERRO	3.472 mq
SCOTICO sp 50 cm	6.597 m
BONIFICA sp 50 cm	6.597 m

SOVRASTRUTTURA STRADALE	
STRATO DI USURA IN CONGL. BIT. sp 4 cm	6.000 m
STRATO DI BINDER IN CONGL. BIT. sp 5 cm	6.000 m
STRATO DI BASE IN CONGL. BIT. sp 8 cm	6.000 m
FONDAZIONI IN MISTO STAB. sp 20 cm	6.000 m
SUPER COMPATTATO O STABILIZZATO sp 30 cm	6.000 m

SEZIONE N. : 10
Q. PROGETTO : 408.98
DIST.PROG. : 0+225.00
DIST.PREC. : 25.00
DIST.SUCC. : 25.00

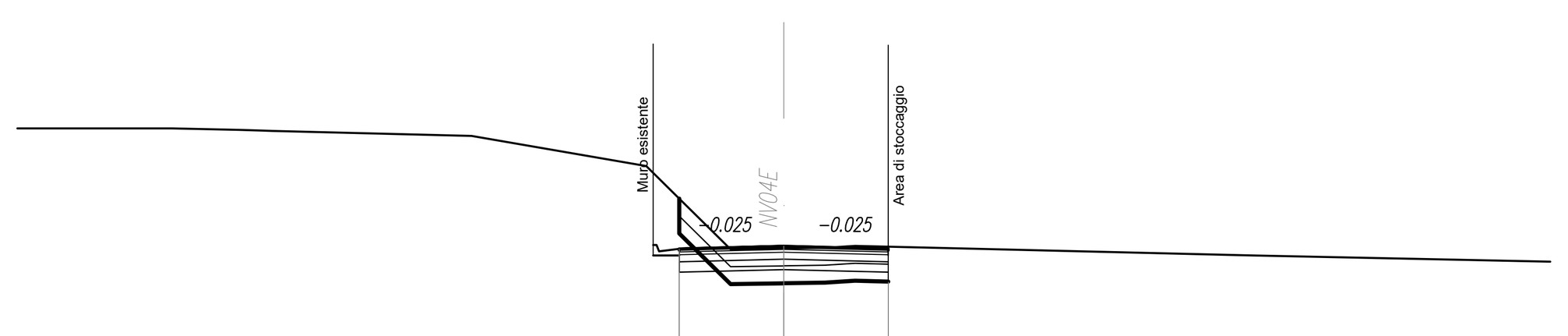

SCALA 1:200

Q.RIF. 397.00

QUOTE TERRENO	412.357 412.312 412.293 412.286 412.139 411.278 408.888 408.913 408.913 408.933 408.986 408.711
DIST.PARZIALI TERRENO	1.932 0.693 5.739 5.010 2.424 1.494 1.182 0.865 11.420 10.452
QUOTE PROGETTO	408.861 408.901 408.976 408.901 408.861
DIST.PARZIALI PROGETTO	3.000 3.000

SCAVI E BONIFICHE	
STERRO	1.654 mq
SCOTICO sp 50 cm	6.048 m
BONIFICA sp 50 cm	6.048 m

SOVRASTRUTTURA STRADALE	
STRATO DI USURA IN CONGL. BIT. sp 4 cm	6.000 m
STRATO DI BINDER IN CONGL. BIT. sp 5 cm	6.000 m
STRATO DI BASE IN CONGL. BIT. sp 8 cm	6.000 m
FONDAZIONI IN MISTO STAB. sp 20 cm	6.000 m
SUPER COMPATTATO O STABILIZZATO sp 30 cm	6.000 m

SEZIONE N. : 11
Q. PROGETTO : 409.74
DIST.PROG. : 0+250.00
DIST.PREC. : 25.00
DIST.SUCC. : 25.00

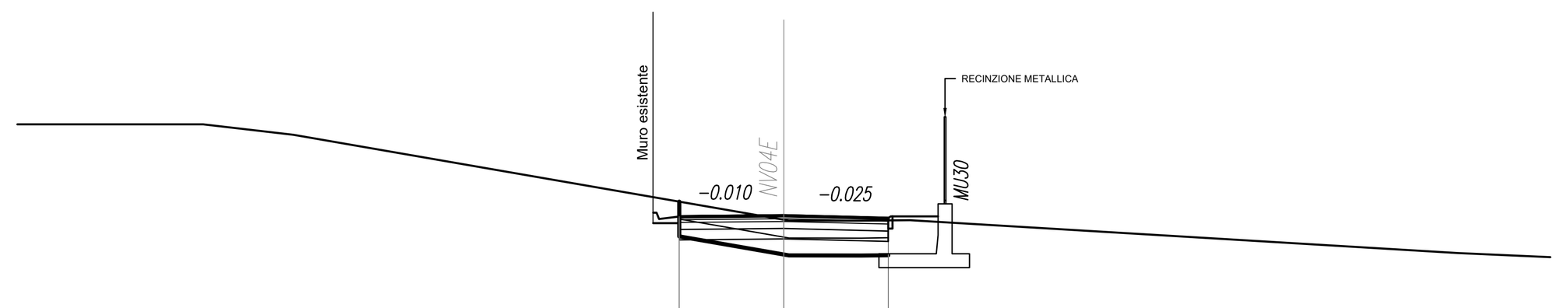

SCALA 1:200

Q.RIF. 397.00

QUOTE TERRENO	412.357 412.357 412.357 412.357 412.058 409.616 409.590 409.587 409.603 408.658
DIST.PARZIALI TERRENO	1.483 3.148 0.785 2.588 14.076 2.078 1.395 15.717 5.627
QUOTE PROGETTO	409.666 409.706 409.735 409.660 409.620
DIST.PARZIALI PROGETTO	3.000 3.000

SCAVI E BONIFICHE	
STERRO	3.407 mq
SCOTICO sp 50 cm	6.999 m

SOVRASTRUTTURA STRADALE	
STRATO DI USURA IN CONGL. BIT. sp 4 cm	6.000 m
STRATO DI BINDER IN CONGL. BIT. sp 5 cm	6.000 m
STRATO DI BASE IN CONGL. BIT. sp 8 cm	6.000 m
FONDAZIONI IN MISTO STAB. sp 20 cm	6.000 m
SUPER COMPATTATO O STABILIZZATO sp 30 cm	6.000 m

SEZIONE N. : 12
Q. PROGETTO : 410.60
DIST.PROG. : 0+275.00
DIST.PREC. : 25.00
DIST.SUCC. : 25.00

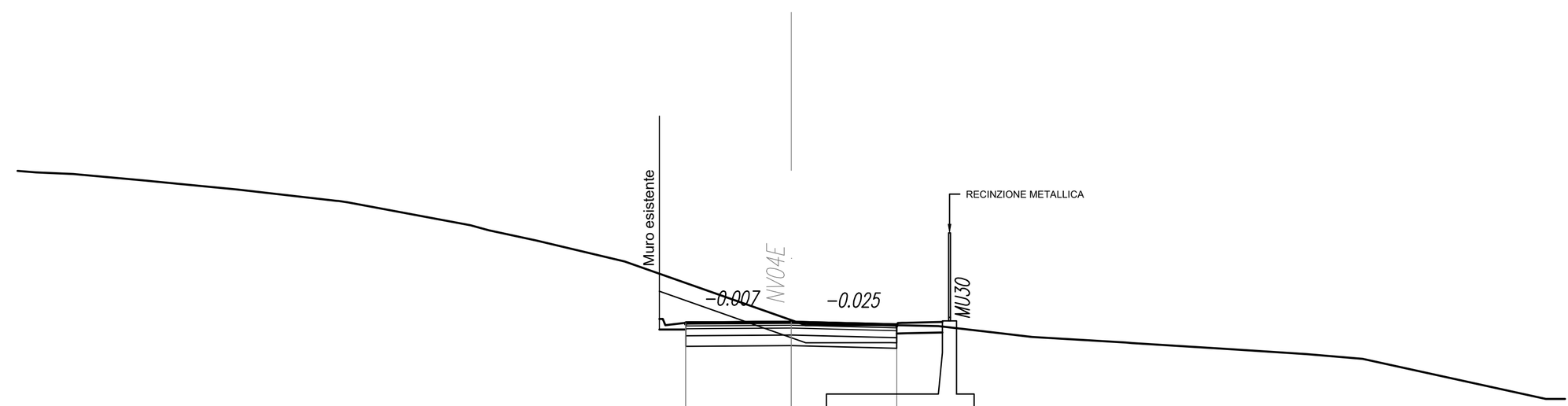

SCALA 1:200

Q.RIF. 399.00

QUOTE TERRENO	414.849 414.802 414.616 414.538 414.364 414.043 414.000 413.348 413.201 412.911 412.318 410.650 410.505 410.511 410.480 410.288 410.171 410.014 410.000 409.834 409.685 409.548 408.410
DIST.PARZIALI TERRENO	1.063 2.049 0.814 1.796 2.818 3.492 0.524 1.358 2.502 4.738 0.410 2.418 1.354 1.656 1.011 2.654 2.660 2.295 1.603 5.206
QUOTE PROGETTO	410.535 410.575 410.595 410.520 410.480
DIST.PARZIALI PROGETTO	3.000 3.000

SCAVI E BONIFICHE	
STERRO	2.929 mq
SCOTICO sp 50 cm	6.353 m
BONIFICA sp 50 cm	6.353 m

RILEVATI	
RILEVATO	0.699 mq

SOVRASTRUTTURA STRADALE	
STRATO DI USURA IN CONGL. BIT. sp 4 cm	6.000 m
STRATO DI BINDER IN CONGL. BIT. sp 5 cm	6.000 m
STRATO DI BASE IN CONGL. BIT. sp 8 cm	6.000 m
FONDAZIONI IN MISTO STAB. sp 20 cm	6.000 m
SUPER COMPATTATO O STABILIZZATO sp 30 cm	6.000 m

SEZIONE N. : 13
Q. PROGETTO : 411.73
DIST.PROG. : 0+300.00
DIST.PREC. : 25.00
DIST.SUCC. : 25.00

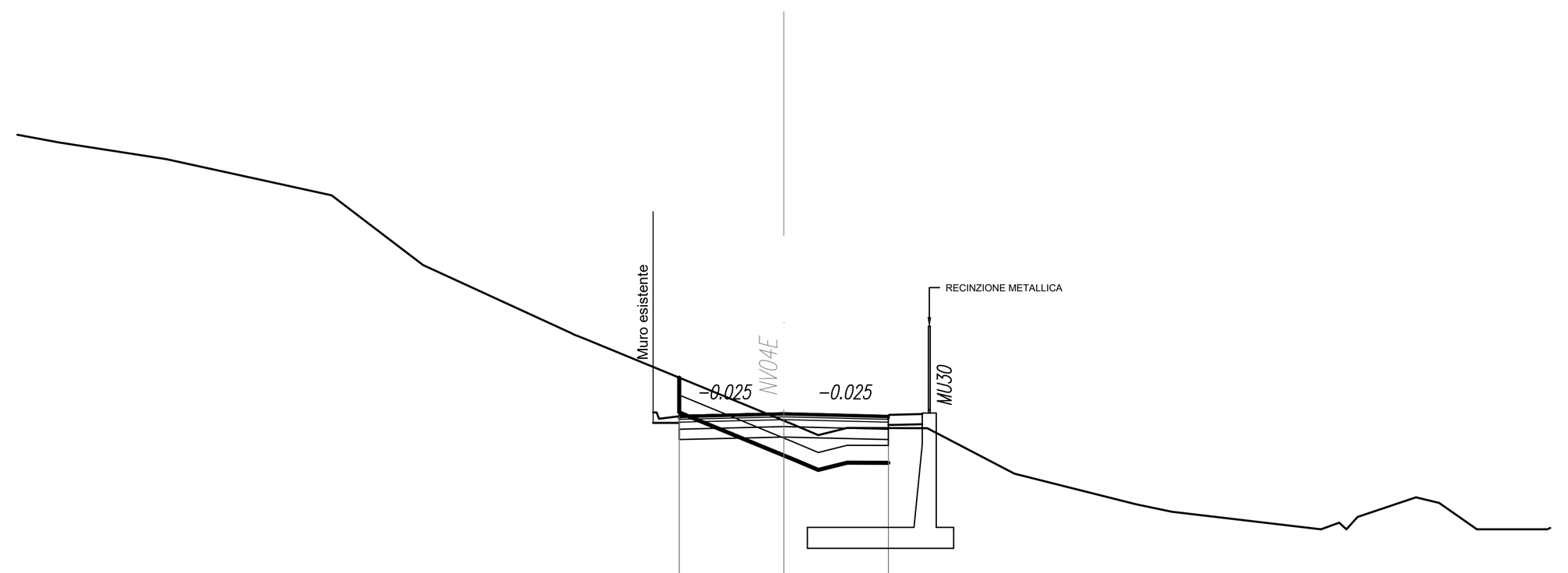

SCALA 1:200

Q.RIF. 401.00

QUOTE TERRENO	419.772 419.686 419.517 419.043 418.455 418.000 416.964 416.000 414.048 413.898 411.531 411.431 411.115 411.321 411.312 410.011 410.000 409.129 408.914 408.410 408.601 408.764 409.328 409.166 408.410 408.410 408.410
DIST.PARZIALI TERRENO	0.481 0.913 3.052 2.687 2.066 1.358 1.269 4.246 5.757 0.750 0.829 2.300 2.496 3.463 1.033 4.276 0.521 0.324 1.675 0.665 1.084 0.445 0.778 0.791
QUOTE PROGETTO	411.615 411.655 411.730 411.655 411.615
DIST.PARZIALI PROGETTO	3.000 3.000

SCAVI E BONIFICHE	
STERRO	3.394 mq
SCOTICO sp 50 cm	6.362 m
BONIFICA sp 50 cm	6.362 m

RILEVATI	
RILEVATO	1.242 mq

SOVRASTRUTTURA STRADALE	
STRATO DI USURA IN CONGL. BIT. sp 4 cm	6.000 m
STRATO DI BINDER IN CONGL. BIT. sp 5 cm	6.000 m
STRATO DI BASE IN CONGL. BIT. sp 8 cm	6.000 m
FONDAZIONI IN MISTO STAB. sp 20 cm	6.000 m
SUPER COMPATTATO O STABILIZZATO sp 30 cm	6.000 m

SEZIONE N. : 14
Q. PROGETTO : 412.87
DIST.PROG. : 0+325.00
DIST.PREC. : 25.00
DIST.SUCC. : 25.00

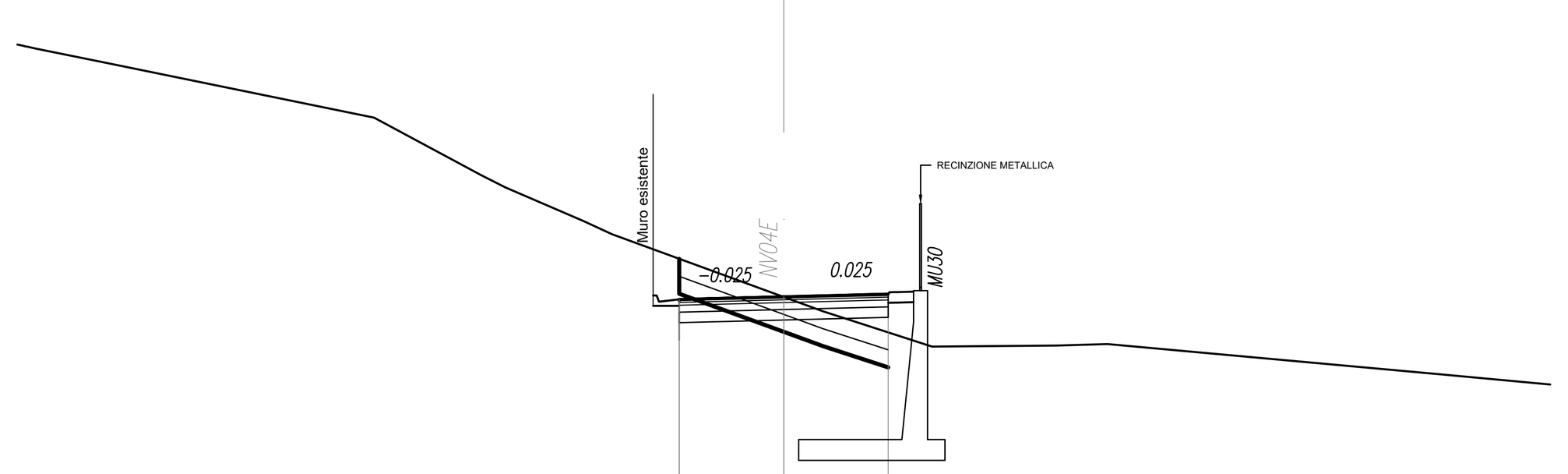

SCALA 1:200

Q.RIF. 402.00

QUOTE TERRENO	420.068 419.983 419.566 418.000 416.352 416.000 415.033 414.654 412.856 412.445 411.433 411.465 411.504 410.639
DIST.PARZIALI TERRENO	2.047 7.663 3.066 0.695 2.252 0.817 4.928 1.127 3.127 3.593 1.447 9.556 6.842
QUOTE PROGETTO	412.751 412.791 412.866 412.941
DIST.PARZIALI PROGETTO	3.000 3.000

SCAVI E BONIFICHE	
STERRO	4.701 mq
SCOTICO sp 50 cm	7.266 m

RILEVATI	
RILEVATO	0.699 mq

SOVRASTRUTTURA STRADALE	
STRATO DI USURA IN CONGL. BIT. sp 4 cm	6.000 m
STRATO DI BINDER IN CONGL. BIT. sp 5 cm	6.000 m
STRATO DI BASE IN CONGL. BIT. sp 8 cm	6.000 m
FONDAZIONI IN MISTO STAB. sp 20 cm	6.000 m
SUPER COMPATTATO O STABILIZZATO sp 30 cm	6.000 m

SEZIONE N. : 15
Q. PROGETTO : 413.30
DIST.PROG. : 0+350.00
DIST.PREC. : 25.00
DIST.SUCC. : 25.00

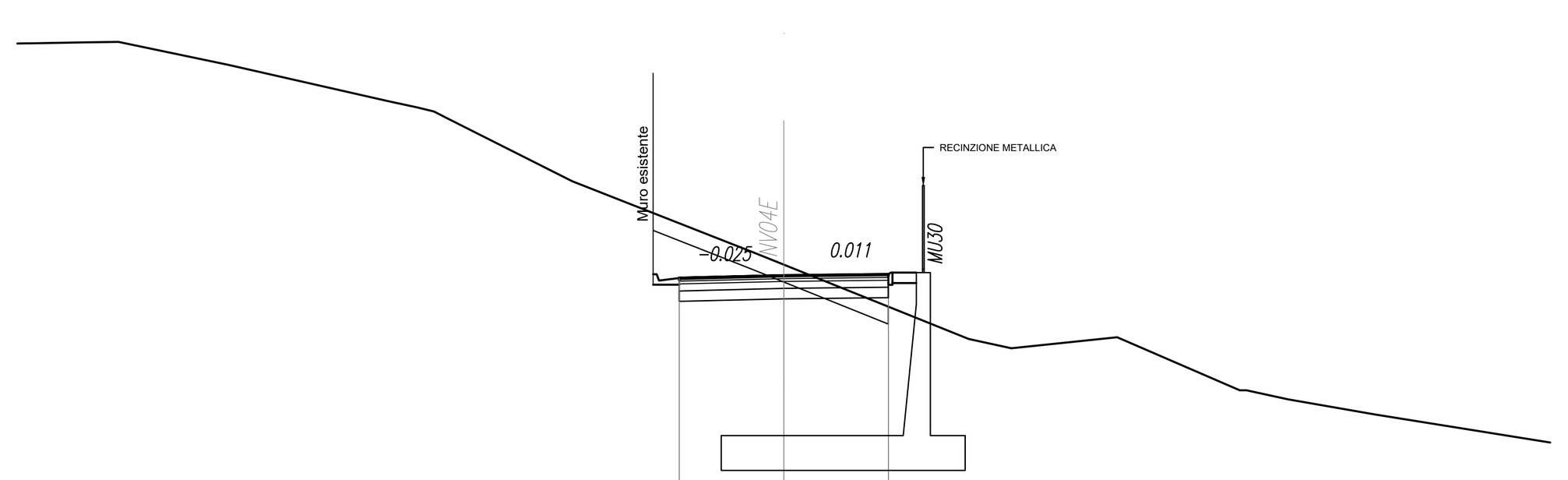

SCALA 1:200

Q.RIF. 402.00

QUOTE TERRENO	419.956 419.957 419.986 419.986 420.000 419.345 418.299 418.121 418.000 417.833 416.000 413.969 413.606 411.473 411.208 411.522 411.493 410.000 410.000 409.741 409.307
DIST.PARZIALI TERRENO	1.653 0.875 3.138 4.607 0.825 0.486 0.331 3.642 5.164 0.904 5.308 1.223 3.010 3.454 1.184 2.506 6.714
QUOTE PROGETTO	413.181 413.221 413.296 413.329 413.289
DIST.PARZIALI PROGETTO	3.000 3.000

SCAVI E BONIFICHE	
STERRO	4.146 mq
SCOTICO sp 50 cm	6.848 m
BONIFICA sp 50 cm	6.848 m

RILEVATI	
RILEVATO	2.272 mq

SOVRASTRUTTURA STRADALE	
STRATO DI USURA IN CONGL. BIT. sp 4 cm	6.000 m
STRATO DI BINDER IN CONGL. BIT. sp 5 cm	6.000 m
STRATO DI BASE IN CONGL. BIT. sp 8 cm	6.000 m
FONDAZIONI IN MISTO STAB. sp 20 cm	6.000 m
SUPER COMPATTATO O STABILIZZATO sp 30 cm	6.000 m

SEZIONE N. : 16
Q. PROGETTO : 413.42
DIST.PROG. : 0+375.00
DIST.PREC. : 25.00
DIST.SUCC. : 25.00

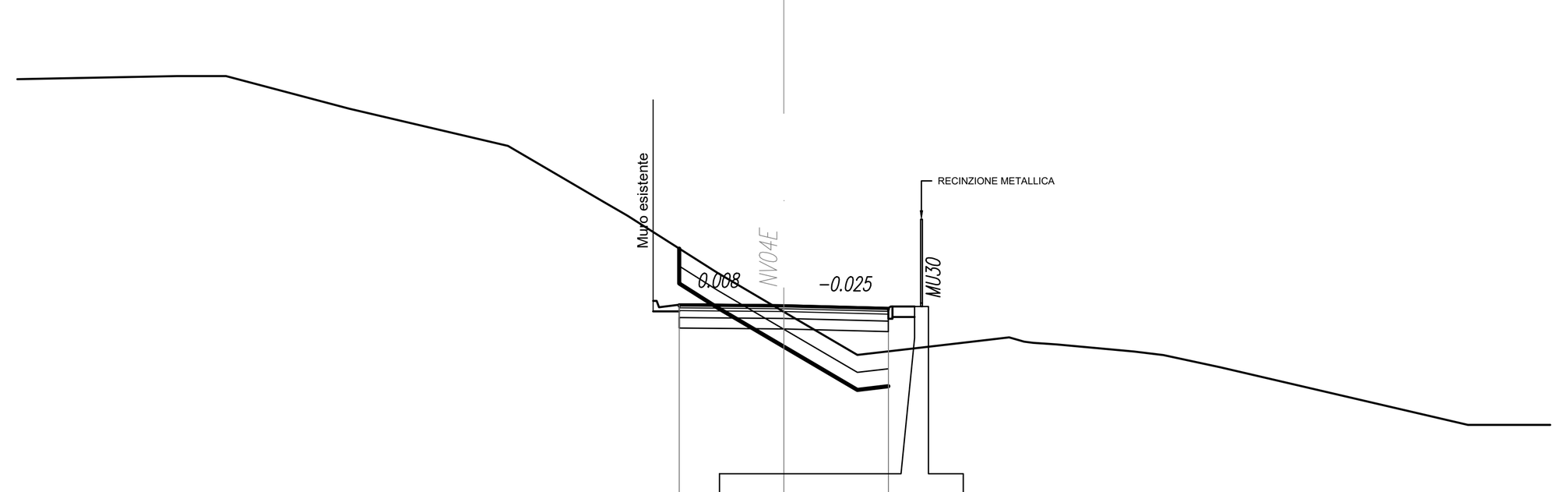

SCALA 1:200

Q.RIF. 403.00

QUOTE TERRENO	420.000 420.000 420.000 420.000 419.065 418.000 416.377 416.000 414.363 413.242 412.003 412.277 412.441 412.509 412.351 412.305 412.101 412.000 411.648 410.000
DIST.PARZIALI TERRENO	5.149 0.540 0.699 3.537 4.557 2.773 0.650 2.582 1.910 2.112 2.361 1.421 0.574 0.429 0.683 2.215 0.844 1.636 7.104 5.774
QUOTE PROGETTO	413.404 413.444 413.418 413.343 413.303
DIST.PARZIALI PROGETTO	3.000 3.000

COMMITTENTE:

RFI RETE FERROVIARIA ITALIANA
GRUPPO FERROVIE DELLO STATO ITALIANE

PROGETTAZIONE:

ITALFERR
GRUPPO FERROVIE DELLO STATO ITALIANE

DIRETTRICE FERROVIARIA MESSINA - CATANIA - PALERMO

NUOVO COLLEGAMENTO PALERMO - CATANIA

U.O. INFRASTRUTTURE CENTRO

PROGETTO DEFINITIVO

TRATTA CALTANISSETTA XIRBI - NUOVA ENNA (LOTTO 4A)

VIABILITA'
NV04E - Adeguamento viabilità esist - Accesso all'area di stoccaggio e Innesto su NV04A
Sezioni trasversali - Tav. 2 di 3

SCALA: 1:200

COMMESSA	LOTTO	FASE	ENTE	TIPO DOC.	OPERA/DISCIPLINA	PROGR.	REV.
RS3U	40	D	29	W9	NV04E0	002	D

Rev.	Descrizione	Redatto	Data	Verificato	Data	Approvato	Data	Autorizzato Data
A	Emissione Esecutiva	ATI Sintagma Rocksoil - Edin	Dic-2019	E.Leggieri-L.Visci	Dic-2019	A.Barreca	Dic-2019	F.Arduini Apr-2020
B	Emissione Esecutiva	ATI Sintagma Rocksoil - Edin	Gen-2020	E.Leggieri-L.Visci	Gen-2020	A.Barreca	Gen-2020	
C	Emissione Esecutiva	ATI Sintagma Rocksoil - Edin	Feb-2020	E.Leggieri-L.Visci	Feb-2020	A.Barreca	Feb-2020	
D	Emissione Esecutiva	ATI Sintagma	Apr-2020	E.Leggieri-L.Visci	Apr-2020	A.Barreca	Apr-2020	

File: RS3U.4.0.D.29.W9.NV.04.E.0.002.D | n. Elab.: 29_211