SCAVI E BONIFICHE	
SCAVO FOSSI	1.606 mq
SCOTICO sp 50 cm	11.785 m
BONIFICA sp VAR	8.806 mq
RILEVATI	
RILEVATO	23.243 mq
TERRENO VEGETALE sp 30 cm	9.778 m
SOVRASTRUTTURA STRADALE	
MISTO STABILIZZATO sp 25 cm	4.000 m

SEZIONE N. : 17
Q. PROGETTO : 392.32
DIST.PROG. : 0+400.00
DIST.PREC. : 25.00
DIST.SUCC. : 25.00

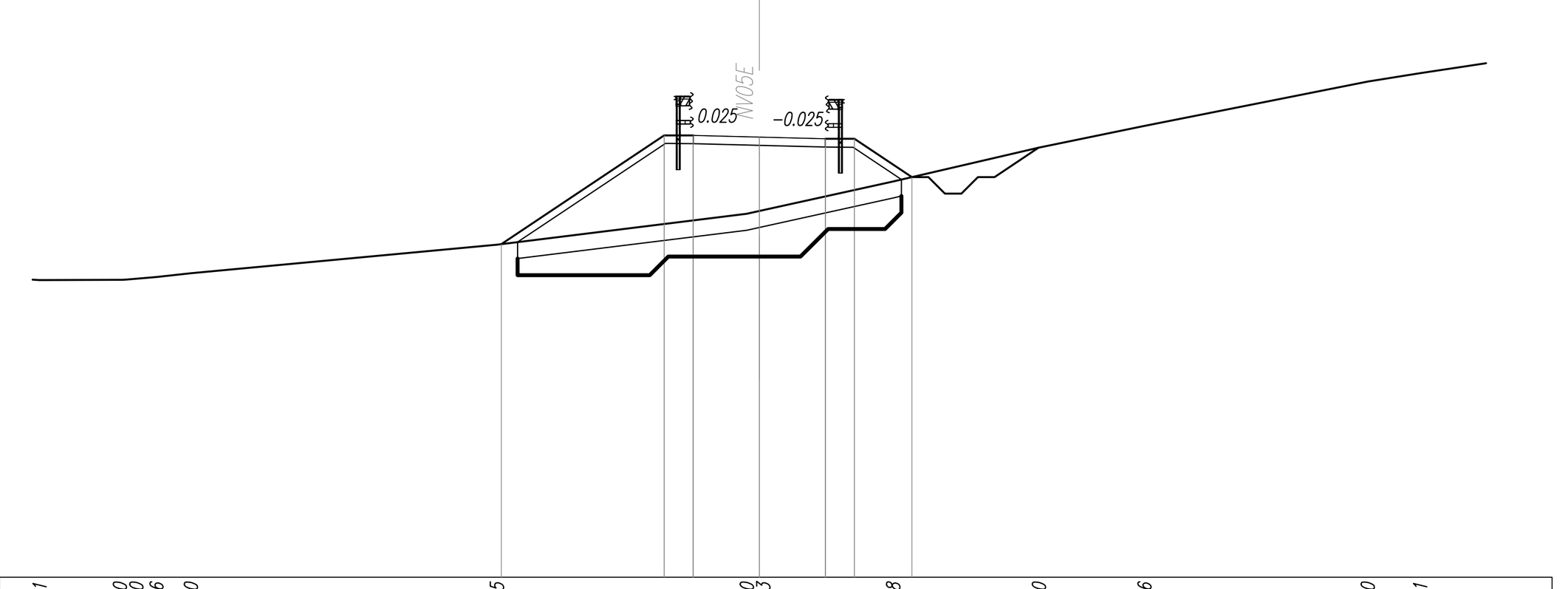

SCALA 1:200

Q.RIF. 379.00

QUOTE TERRENO	387.991 388.000 388.010 388.086 388.200 389.065 390.000 390.083 390.978 392.000 392.656 394.000 394.251
DIST.PARZIALI TERRENO	2.431 0.892 1.040 9.266 7.564 0.378 4.055 4.411 3.194 6.759 1.586 2.121
QUOTE PROGETTO	389.082 392.369 392.369 392.369 392.319 392.269 392.229 392.269 391.109
DIST.PARZIALI PROGETTO	4.929 0.880 2.000 2.000 0.880 1.740

SCAVI E BONIFICHE	
SCAVO FOSSI	0.991 mq
SCOTICO sp 50 cm	12.649 m
BONIFICA sp VAR	6.310 mq
RILEVATI	
RILEVATO	26.799 mq
TERRENO VEGETALE sp 30 cm	10.968 m
SOVRASTRUTTURA STRADALE	
MISTO STABILIZZATO sp 25 cm	4.000 m

SEZIONE N. : 18
Q. PROGETTO : 392.28
DIST.PROG. : 0+425.00
DIST.PREC. : 25.00
DIST.SUCC. : 25.00

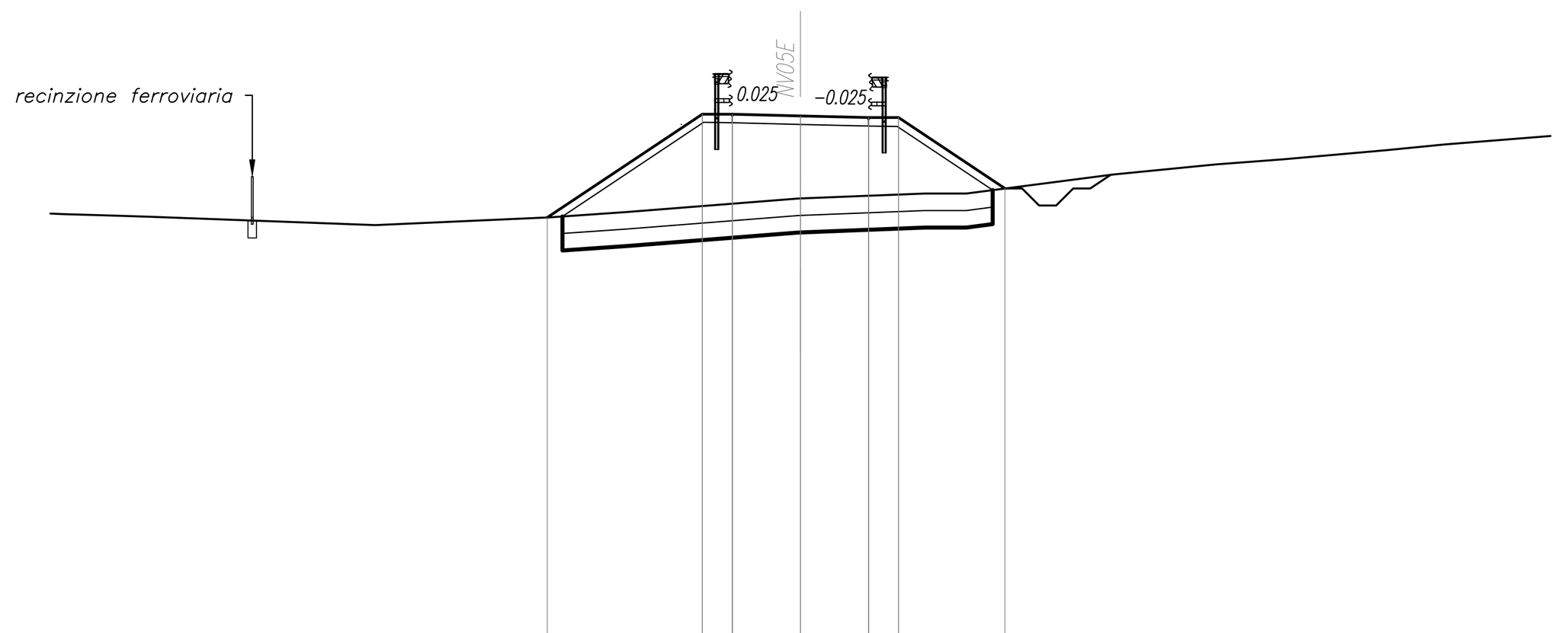

SCALA 1:200

Q.RIF. 377.00

QUOTE TERRENO	389.394 389.349 389.318 389.072 389.301 389.457 389.852 389.855 390.000 390.000 390.000 390.557 390.852 391.002 391.266 391.436
DIST.PARZIALI TERRENO	1.446 1.064 6.620 5.138 2.245 5.000 3.652 0.607 0.608 4.311 3.008 1.961 3.015 1.717 4.471
QUOTE PROGETTO	389.297 392.328 392.328 392.328 392.278 392.228 392.188 392.228 390.146
DIST.PARZIALI PROGETTO	4.544 0.880 2.001 1.999 0.880 3.120

SCAVI E BONIFICHE	
SCAVO FOSSI	0.700 mq
SCOTICO sp 50 cm	13.897 m
BONIFICA sp VAR	6.945 mq
RILEVATI	
RILEVATO	34.655 mq
TERRENO VEGETALE sp 30 cm	12.438 m
SOVRASTRUTTURA STRADALE	
MISTO STABILIZZATO sp 25 cm	4.000 m

SEZIONE N. : 19
Q. PROGETTO : 393.45
DIST.PROG. : 0+450.00
DIST.PREC. : 25.00
DIST.SUCC. : 25.00

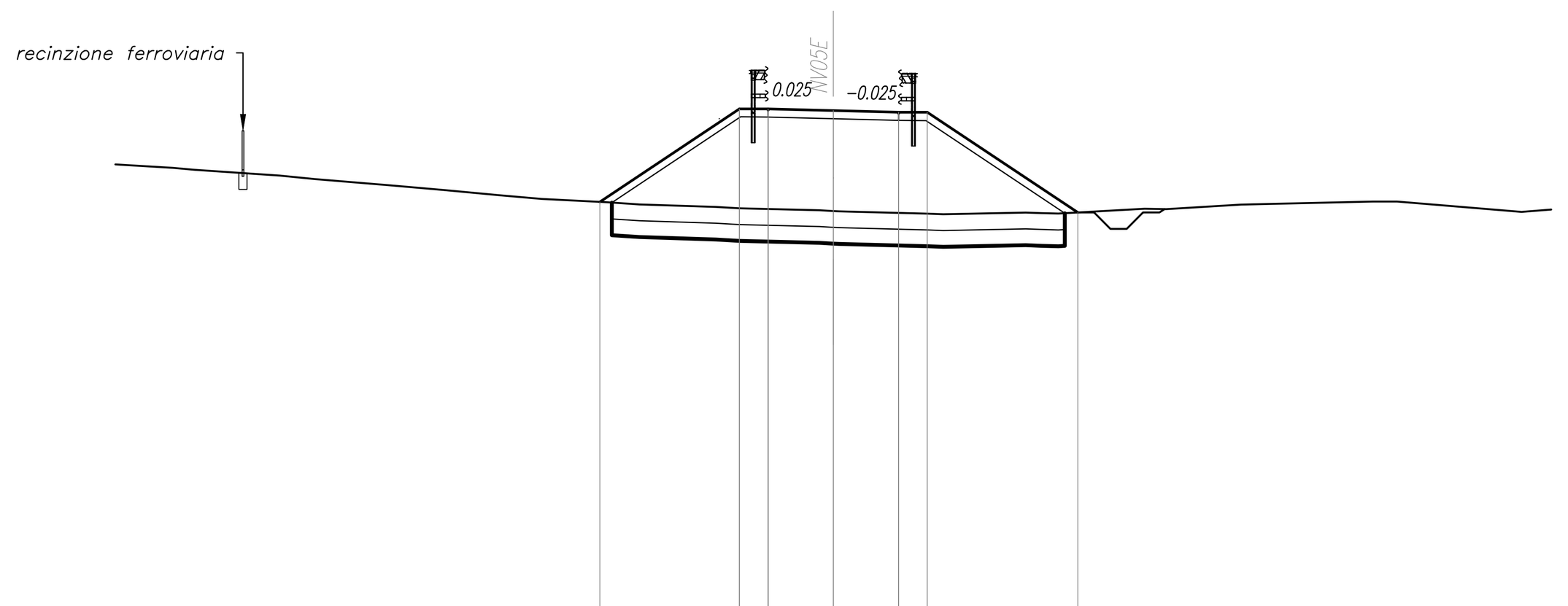

SCALA 1:200

Q.RIF. 378.00

QUOTE TERRENO	391.695 391.635 391.459 391.351 391.159 391.009 390.854 390.740 390.639 390.572 390.495 390.455 390.394 390.361 390.290 390.272 390.322 390.304 390.291 390.440 390.429 390.570 390.663 390.659 390.342
DIST.PARZIALI TERRENO	0.655 2.620 1.061 2.291 1.740 1.623 1.306 2.006 0.993 2.344 0.722 2.444 0.431 2.751 0.441 2.524 0.503 0.498 2.646 0.661 2.304 4.027 0.742 3.814
QUOTE PROGETTO	390.650 393.501 393.501 393.501 393.451 393.401 393.361 393.401 390.325
DIST.PARZIALI PROGETTO	4.274 0.880 2.000 2.000 0.880 4.612

SCAVI E BONIFICHE	
SCAVO FOSSI	0.432 mq
SCOTICO sp 50 cm	7.155 m
BONIFICA sp VAR	3.575 mq
RILEVATI	
RILEVATO	6.677 mq
RILEVATO FOSSI	0.040 mq
TERRENO VEGETALE sp 30 cm	4.436 m
SOVRASTRUTTURA STRADALE	
MISTO STABILIZZATO sp 25 cm	4.000 m

SEZIONE N. : 20
Q. PROGETTO : 396.01
DIST.PROG. : 0+475.00
DIST.PREC. : 25.00
DIST.SUCC. : 25.00

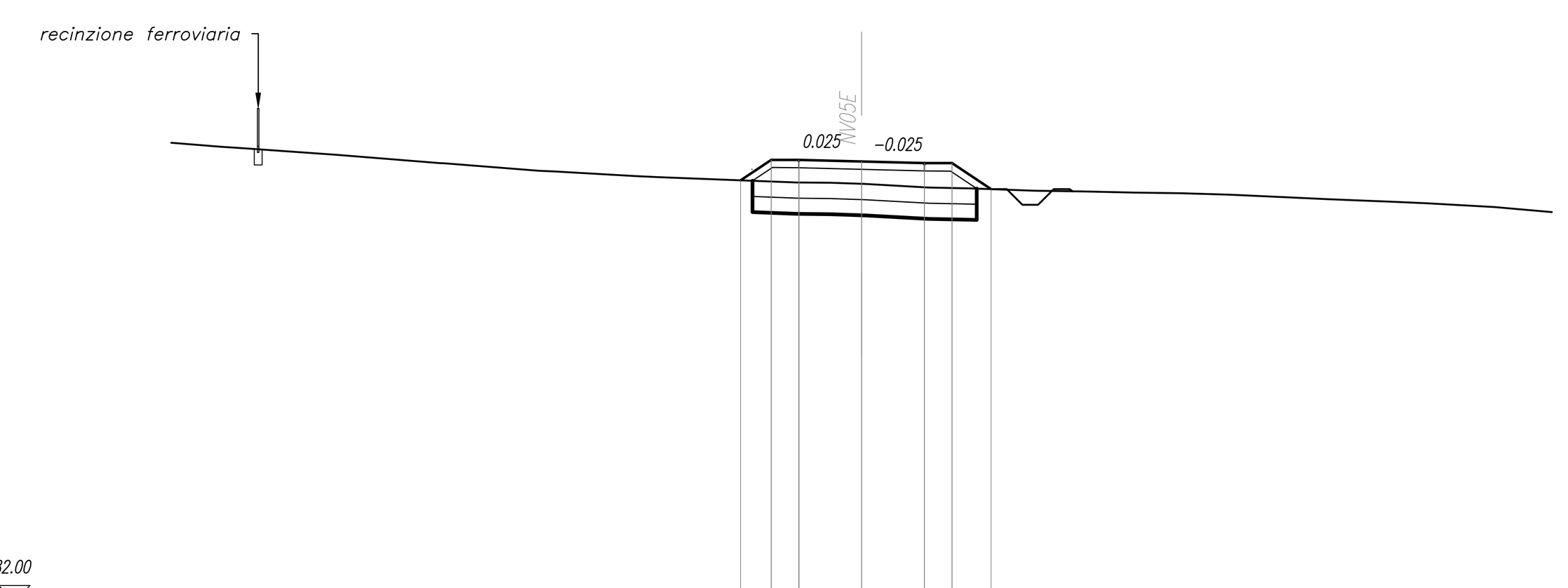

SCALA 1:200

Q.RIF. 382.00

QUOTE TERRENO	396.483 396.431 396.227 396.199 396.000 395.959 395.956 395.715 395.697 395.549 395.515 395.424 395.345 395.333 395.300 395.296 395.185 395.154 395.080 395.056 395.022 395.001 394.956 394.876 394.812 394.732 394.684 394.562
DIST.PARZIALI TERRENO	0.776 2.874 0.374 2.475 0.529 3.050 0.492 2.590 0.733 2.298 2.091 1.080 0.994 2.013 1.407 1.953 1.677 1.496 1.532 1.544 1.771 1.364 1.929 1.166 2.198 2.801
QUOTE PROGETTO	395.412 396.063 396.063 396.063 396.013 395.963 395.923 395.963 395.132
DIST.PARZIALI PROGETTO	0.978 0.880 2.000 2.000 0.880 1.247

SCAVI E BONIFICHE	
SCAVO FOSSI	0.387 mq
STERRO	0.184 mq
SCOTICO sp 50 cm	7.673 m
RILEVATI	
RILEVATO	0.518 mq
RILEVATO FOSSI	0.102 mq
TERRENO VEGETALE sp 30 cm	1.041 m
SOVRASTRUTTURA STRADALE	
MISTO STABILIZZATO sp 25 cm	4.000 m

SEZIONE N. : 21
Q. PROGETTO : 399.81
DIST.PROG. : 0+500.00
DIST.PREC. : 25.00
DIST.SUCC. : 25.00

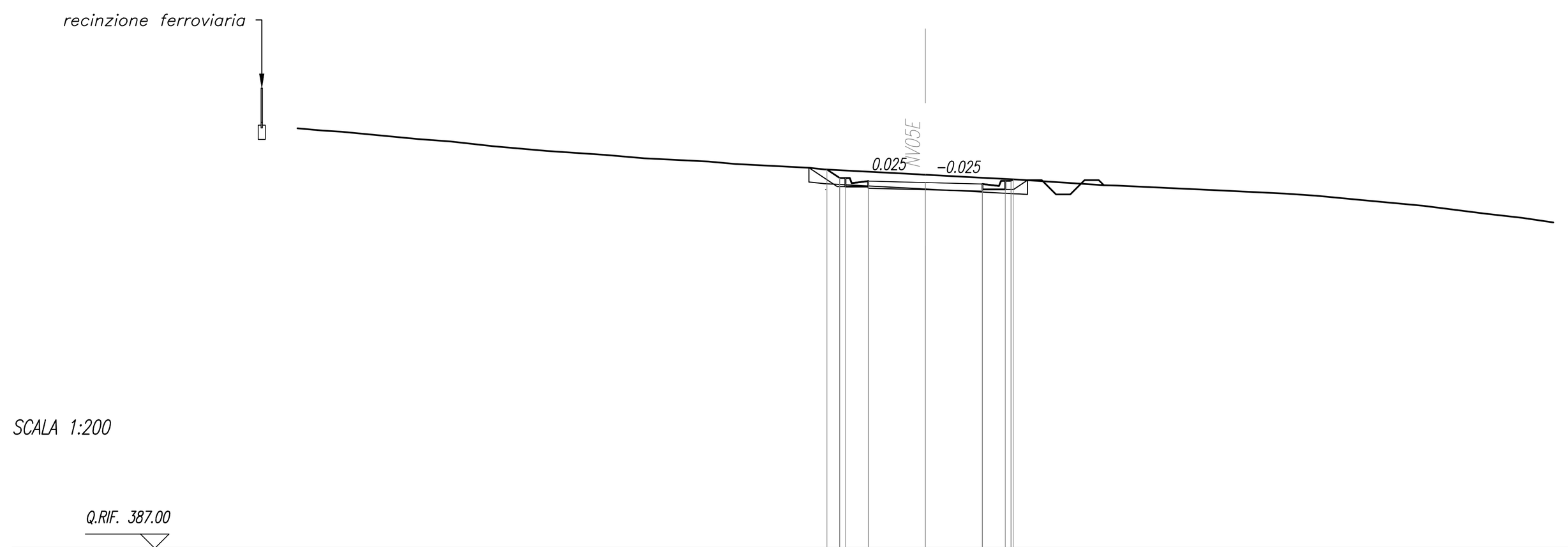

SCALA 1:200

Q.RIF. 387.00

QUOTE TERRENO	401.636 401.596 401.339 401.256 401.089 400.924 400.783 400.668 400.551 400.465 400.332 400.278 400.104 400.086 400.000 399.923 399.918 399.720 399.708 399.585 399.553 399.432 399.355 399.213 399.004 398.727 398.580
DIST.PARZIALI TERRENO	0.629 2.705 1.132 1.482 1.878 2.058 1.360 2.260 0.927 2.617 0.507 3.323 1.563 1.491 2.977 0.467 2.603 0.734 2.518 1.125 1.461 2.268 2.171 1.305 2.932
QUOTE PROGETTO	400.273 399.975 399.975 399.865 399.814 399.765 399.715 399.875 399.926
DIST.PARZIALI PROGETTO	0.448 0.800 2.001 1.999 0.800

SCAVI E BONIFICHE	
SCAVO FOSSI	0.457 mq
STERRO	8.091 mq
SCOTICO sp 50 cm	10.693 m
RILEVATI	
RILEVATO	0.366 mq
RILEVATO FOSSI	0.032 mq
TERRENO VEGETALE sp 30 cm	4.768 m
SOVRASTRUTTURA STRADALE	
MISTO STABILIZZATO sp 25 cm	4.000 m

SEZIONE N. : 22
Q. PROGETTO : 403.81
DIST.PROG. : 0+525.00
DIST.PREC. : 25.00
DIST.SUCC. : 25.00

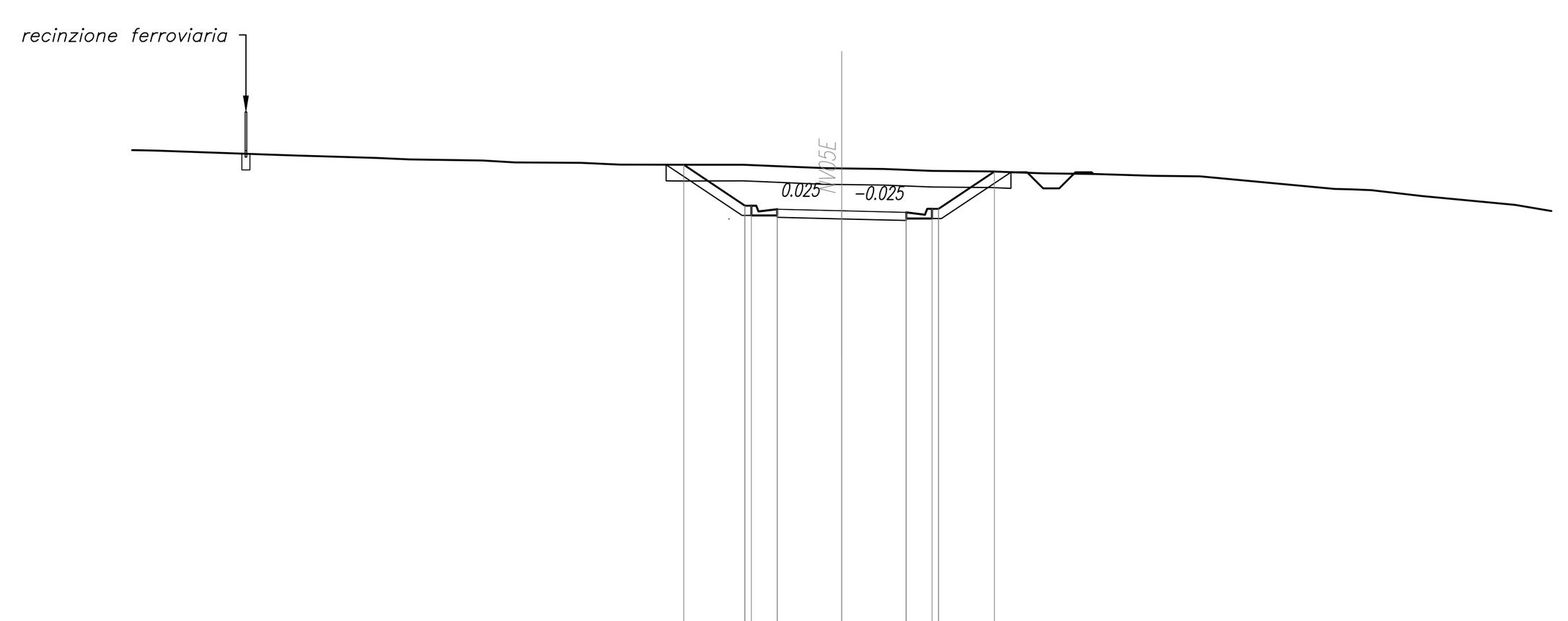

SCALA 1:200

Q.RIF. 391.00

QUOTE TERRENO	405.701 405.690 405.678 405.552 405.526 405.454 405.406 405.372 405.315 405.304 405.249 405.241 405.244 405.192 405.135 405.129 405.112 405.054 405.034 404.975 404.955 404.900 404.885 404.492 404.481 404.454 404.275 404.000
DIST.PARZIALI TERRENO	0.467 0.534 3.586 0.756 2.409 1.044 2.263 1.005 2.044 1.200 1.965 1.865 1.200 1.373 0.480 1.307 1.485 1.836 1.619 1.622 1.777 1.464 4.165 0.501 0.639 1.565 2.896 1.666
QUOTE PROGETTO	405.241 403.974 403.974 403.864 403.814 403.764 403.714 403.874 403.874 405.030
DIST.PARZIALI PROGETTO	1.899 0.800 2.000 2.000 0.800 1.733

SCAVI E BONIFICHE	
SCAVO FOSSI	0.510 mq
STERRO	8.408 mq
SCOTICO sp 50 cm	10.784 m
RILEVATI	
RILEVATO	0.376 mq
TERRENO VEGETALE sp 30 cm	4.835 m
SOVRASTRUTTURA STRADALE	
MISTO STABILIZZATO sp 25 cm	4.000 m

SEZIONE N. : 23
Q. PROGETTO : 407.54
DIST.PROG. : 0+550.00
DIST.PREC. : 25.00
DIST.SUCC. : 25.00

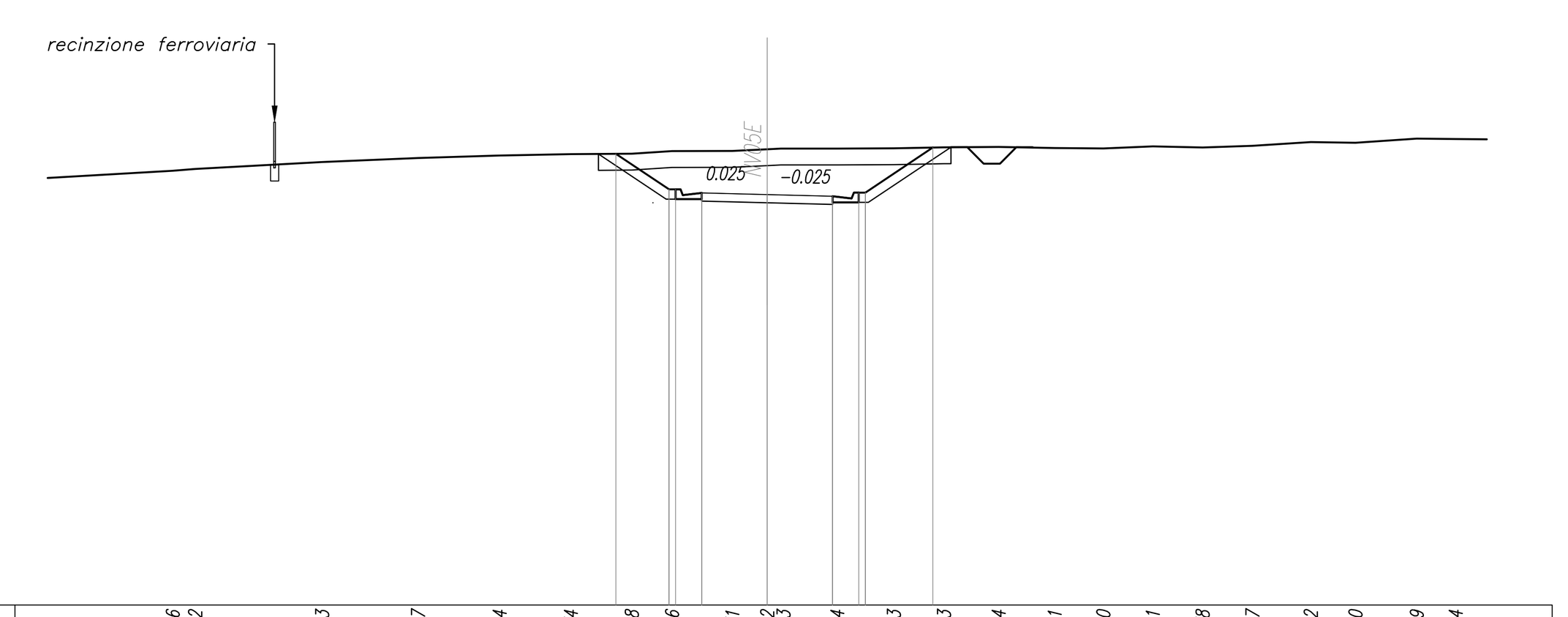

SCALA 1:200

Q.RIF. 395.00

QUOTE TERRENO	408.266 408.322 408.533 408.657 408.734 408.774 408.788 408.866 408.871 408.922 408.943 408.944 408.953 408.983 408.994 408.961 408.950 409.011 408.978 409.027 409.142 409.120 409.249 409.234
DIST.PARZIALI TERRENO	4.500 0.683 3.884 2.932 2.494 2.178 1.862 1.232 1.841 1.066 0.414 1.729 1.731 1.533 1.668 1.712 1.489 1.512 1.524 1.523 1.783 1.366 1.874 1.191 1.237
QUOTE PROGETTO	408.784 407.699 407.699 407.589 407.539 407.489 407.439 407.599 407.599 408.976
DIST.PARZIALI PROGETTO	1.627 0.800 2.000 2.000 0.800 2.064

SCAVI E BONIFICHE	
SCAVO FOSSI	0.977 mq
STERRO	6.601 mq
SCOTICO sp 50 cm	10.617 m
RILEVATI	
RILEVATO	0.396 mq
TERRENO VEGETALE sp 30 cm	4.474 m
SOVRASTRUTTURA STRADALE	
MISTO STABILIZZATO sp 25 cm	4.000 m

SEZIONE N. : 24
Q. PROGETTO : 409.12
DIST.PROG. : 0+575.00
DIST.PREC. : 25.00
DIST.SUCC. : 25.00



SCALA 1:200

Q.RIF. 396.00

QUOTE TERRENO	408.000 408.119 408.181 408.779 409.189 409.429 410.000 410.202 411.216 412.000 412.059 412.110 412.125
DIST.PARZIALI TERRENO	1.319 0.624 6.716 3.768 2.606 4.429 1.458 7.310 6.504 1.535 2.673 2.255 2.170
QUOTE PROGETTO	409.716 409.277 409.277 409.167 409.117 409.067 409.017 409.177 409.177 410.996
DIST.PARZIALI PROGETTO	0.659 0.800 2.000 2.000 0.800 2.728

COMMITTENTE:
RFI RETE FERROVIARIA ITALIANA
GRUPPO FERROVIE DELLO STATO ITALIANE

PROGETTAZIONE:
ITALFERR
GRUPPO FERROVIE DELLO STATO ITALIANE

DIRETTRICE FERROVIARIA MESSINA - CATANIA - PALERMO

NUOVO COLLEGAMENTO PALERMO - CATANIA

U.O. INFRASTRUTTURE CENTRO

PROGETTO DEFINITIVO

TRATTA CALTANISSETTA XIRBI - NUOVA ENNA (LOTTO 4A)

VIABILITA'
NV05E - Ripristino viabilità esistente - Interpoderale
Sezioni trasversali - Tav. 3 di 8

SCALA: 1:200

COMMESSA	LOTTO	FASE	ENTE	TIPO DOC.	OPERA/DISCIPLINA	PROGR.	REV.
RS3U	40	D	29	W9	NV05E0	003	D

Rev.	Descrizione	Redatto	Data	Verificato	Data	Approvato	Data	Autorizzato Data
A	Emissione Esecutiva	ATI Sintagma Rocksoil - Edin	Dic-2019	E.Leggieri-L.Visci	Dic-2019	A.Barreca	Dic-2019	F.Arduini Apr-2020
B	Emissione Esecutiva	ATI Sintagma Rocksoil - Edin	Gen-2020	E.Leggieri-L.Visci	Gen-2020	A.Barreca	Gen-2020	
C	Emissione Esecutiva	ATI Sintagma Rocksoil - Edin	Feb-2020	E.Leggieri-L.Visci	Feb-2020	A.Barreca	Feb-2020	
D	Emissione Esecutiva	ATI Sintagma	Apr-2020	E.Leggieri-L.Visci	Apr-2020	A.Barreca	Apr-2020	

File: RS3U.4.0.D.29.W9.NV.05.E.0.003.D | n. Elab.: 29_250