SCAVI E BONIFICHE	
SCAVO FOSSI	1.404 mq
SCOTICO sp 50 cm	11.943 m
BONIFICA sp VAR	10.104 mq
RILEVATI	
RILEVATO	21.536 mq
TERRENO VEGETALE sp 30 cm	10.000 m
SOVRASTRUTTURA STRADALE	
MISTO STABILIZZATO sp 25 cm	4.000 m

SEZIONE N. : 33
Q. PROGETTO : 406.07
DIST.PROG. : 0+800.00
DIST.PREC. : 25.00
DIST.SUCC. : 25.00

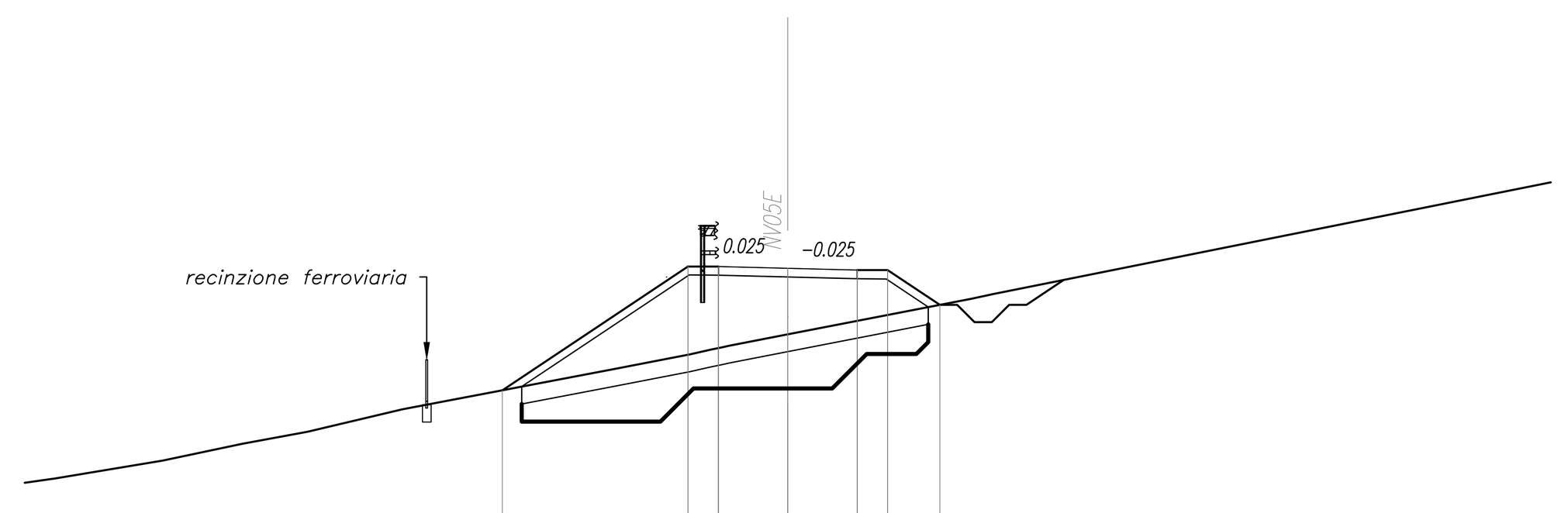

SCALA 1:200

Q.RIF. 392.00

QUOTE TERRENO	400.000 400.517 401.005 401.354 402.000 403.144 403.589 403.722 403.834 404.163 405.194 405.326
DIST.PARZIALI TERRENO	3.104 2.309 1.880 2.736 6.004 2.294 0.594 0.133 1.695 5.307 0.628 20.596
QUOTE PROGETTO	402.548 406.118 406.118 406.118 406.068 406.018 405.978 406.018 405.015
DIST.PARZIALI PROGETTO	5.352 0.880 2.000 2.000 0.880 1.504

SCAVI E BONIFICHE	
SCAVO FOSSI	1.759 mq
SCOTICO sp 50 cm	10.353 m
BONIFICA sp VAR	10.396 mq
RILEVATI	
RILEVATO	12.117 mq
TERRENO VEGETALE sp 30 cm	7.587 m
SOVRASTRUTTURA STRADALE	
MISTO STABILIZZATO sp 25 cm	4.000 m

SEZIONE N. : 34
Q. PROGETTO : 408.25
DIST.PROG. : 0+825.00
DIST.PREC. : 25.00
DIST.SUCC. : 25.00

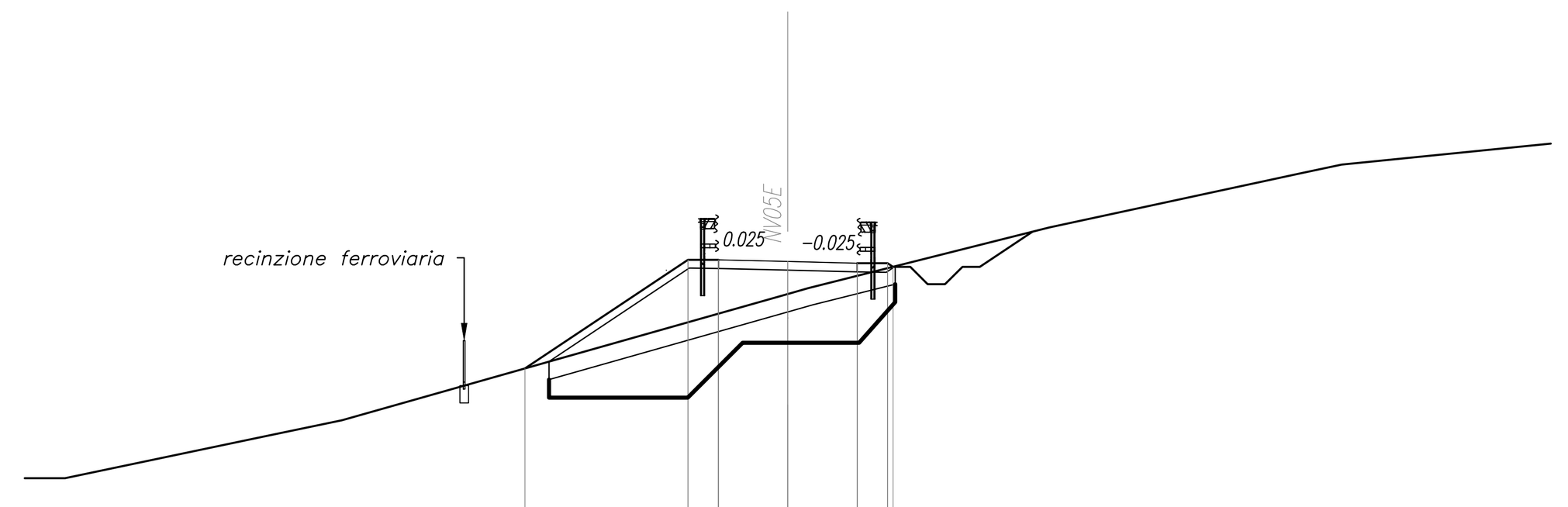

SCALA 1:200

Q.RIF. 394.00

QUOTE TERRENO	402.000 402.000 402.000 402.526 403.204 403.673 403.700 404.000 404.218 404.627 404.993 407.480 405.475 406.000 409.029 409.234 406.375 406.736 406.887 406.958 407.004 407.395 410.807 411.048 407.859 408.000 408.000
DIST.PARZIALI TERRENO	0.647 0.344 5.206 0.546 2.237 5.256 2.309 1.147 2.148 1.991 0.587 2.043 2.421 1.686 0.811 2.759 1.224 0.739 0.499 2.024 1.118 1.269 0.760 5.372
QUOTE PROGETTO	405.167 408.300 408.300 408.300 408.250 408.200 408.160 408.200 408.097
DIST.PARZIALI PROGETTO	4.698 0.880 2.000 2.000 0.880

SCAVI E BONIFICHE	
SCAVO FOSSI	0.558 mq
SCOTICO sp 50 cm	20.575 m
BONIFICA sp VAR	10.285 mq
RILEVATI	
RILEVATO	89.369 mq
TERRENO VEGETALE sp 30 cm	20.104 m
SOVRASTRUTTURA STRADALE	
MISTO STABILIZZATO sp 25 cm	4.000 m

SEZIONE N. : 35
Q. PROGETTO : 409.81
DIST.PROG. : 0+850.00
DIST.PREC. : 25.00
DIST.SUCC. : 25.00

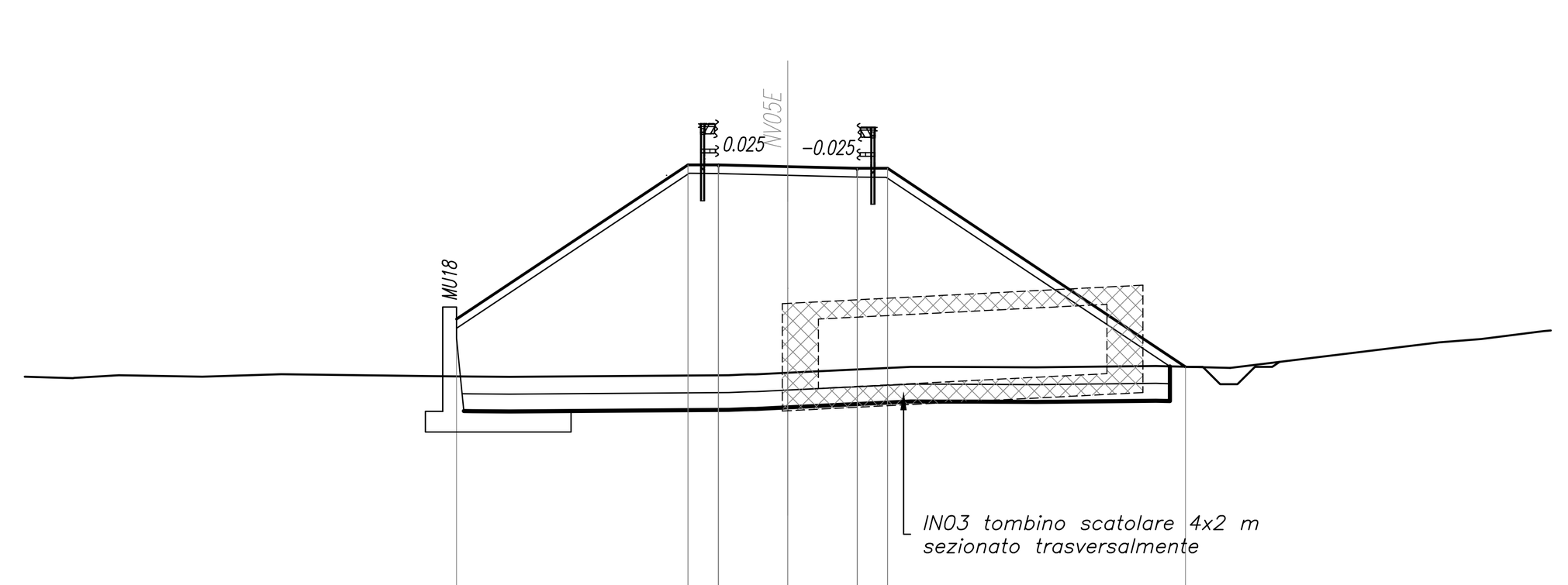

SCALA 1:200

Q.RIF. 393.00

QUOTE TERRENO	403.704 403.712 403.792 403.749 403.819 403.766 403.752 403.743 403.789 403.814 403.816 403.861 404.033 404.030 404.027 404.020 404.055 404.000 404.001 404.737 404.836
DIST.PARZIALI TERRENO	1.285 2.403 2.279 4.301 1.216 1.064 6.321 0.533 0.930 3.542 0.860 1.041 1.721 3.451 2.136 6.021 1.222 1.800
QUOTE PROGETTO	405.413 409.861 409.861 409.861 409.811 409.761 409.721 409.761 404.033
DIST.PARZIALI PROGETTO	6.670 0.880 2.000 2.000 0.880 8.588

SCAVI E BONIFICHE	
SCAVO FOSSI	0.438 mq
SCOTICO sp 50 cm	16.514 m
BONIFICA sp VAR	8.245 mq
RILEVATI	
RILEVATO	48.310 mq
RILEVATO FOSSI	0.043 mq
TERRENO VEGETALE sp 30 cm	15.722 m
SOVRASTRUTTURA STRADALE	
MISTO STABILIZZATO sp 25 cm	4.000 m

SEZIONE N. : 36
Q. PROGETTO : 410.88
DIST.PROG. : 0+875.00
DIST.PREC. : 25.00
DIST.SUCC. : 25.00

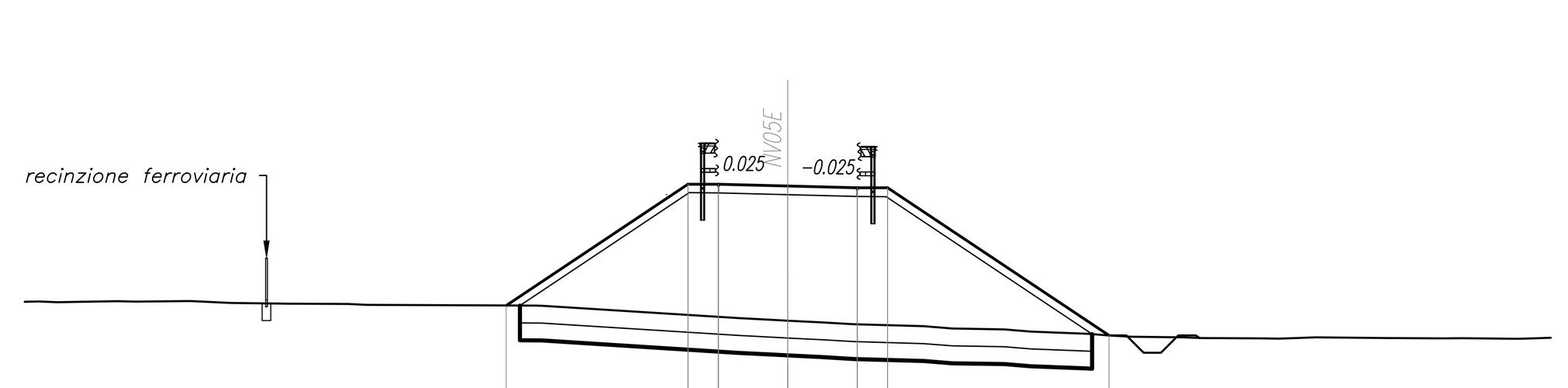

SCALA 1:200

Q.RIF. 395.00

QUOTE TERRENO	407.556 407.536 407.566 407.554 407.569 407.515 407.495 407.483 407.458 407.436 407.434 407.077 407.010 407.004 406.957 406.899 406.844 406.776 406.751 406.690 406.626 406.575 406.542 406.525 406.504 406.494 406.486 406.504 406.525 406.504 406.494 406.497 406.482 406.500
DIST.PARZIALI TERRENO	0.547 1.722 0.531 1.575 1.161 1.669 1.715 0.543 4.921 5.676 1.285 0.956 0.965 1.995 0.831 1.494 0.769 1.647 0.640 0.608 1.486 0.526 1.728 0.498 0.520 0.544 2.089 1.604 0.569 1.583 0.578
QUOTE PROGETTO	407.440 410.934 410.934 410.934 410.884 410.834 410.794 410.834 406.578
DIST.PARZIALI PROGETTO	5.239 0.880 2.000 2.000 0.880 6.382

SCAVI E BONIFICHE	
SCAVO FOSSI	0.533 mq
SCOTICO sp 50 cm	8.773 m
BONIFICA sp VAR	4.385 mq
RILEVATI	
RILEVATO	11.690 mq
TERRENO VEGETALE sp 30 cm	6.370 m
SOVRASTRUTTURA STRADALE	
MISTO STABILIZZATO sp 25 cm	4.000 m

SEZIONE N. : 37
Q. PROGETTO : 411.92
DIST.PROG. : 0+900.00
DIST.PREC. : 25.00
DIST.SUCC. : 25.00

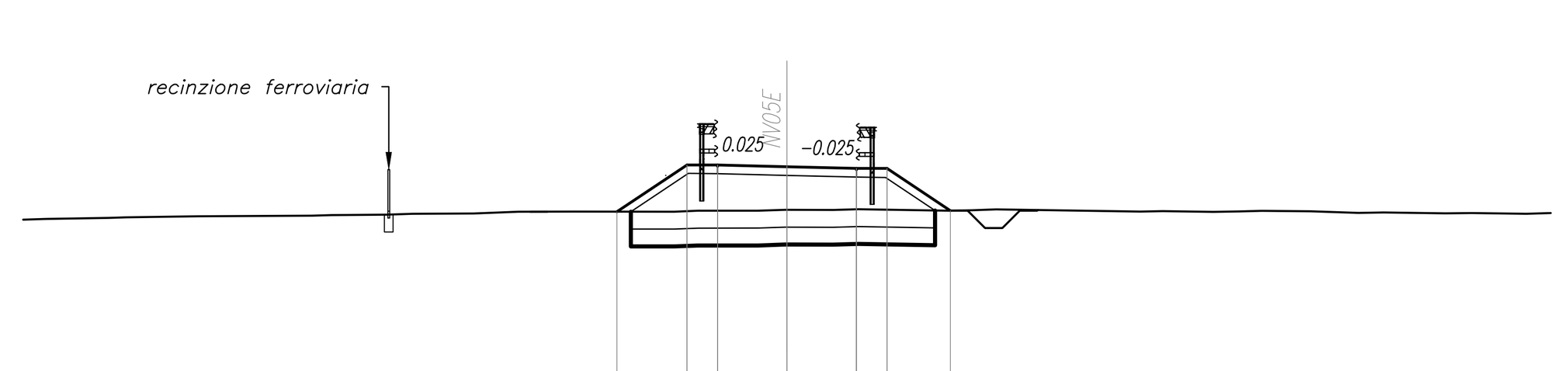

SCALA 1:200

Q.RIF. 398.00

QUOTE TERRENO	410.415 410.448 410.466 410.492 410.503 410.511 410.529 410.539 410.565 410.573 410.624 410.628 410.624 410.653 410.653 410.679 410.679 410.675 410.697 410.654 410.668 410.693 410.628 410.643 410.620 410.634 410.652 410.637 410.592 410.603 410.576 410.585 410.566
DIST.PARZIALI TERRENO	1.791 0.524 2.052 1.639 1.636 0.568 1.588 0.746 1.763 1.286 1.597 2.896 0.680 1.735 0.783 1.328 0.725 2.609 0.664 0.696 4.152 0.647 1.456 0.738 0.662 1.401 1.382 0.727 1.775 0.763 1.568 1.083
QUOTE PROGETTO	410.626 411.972 411.972 411.972 411.922 411.872 411.832 411.872 410.655
DIST.PARZIALI PROGETTO	2.017 0.880 2.000 2.000 0.880 1.824

SCAVI E BONIFICHE	
SCAVO FOSSI	0.791 mq
SCOTICO sp 50 cm	6.579 m
BONIFICA sp VAR	3.280 mq
RILEVATI	
RILEVATO	3.125 mq
TERRENO VEGETALE sp 30 cm	2.756 m
SOVRASTRUTTURA STRADALE	
MISTO STABILIZZATO sp 25 cm	4.000 m

SEZIONE N. : 38
Q. PROGETTO : 412.96
DIST.PROG. : 0+925.00
DIST.PREC. : 25.00
DIST.SUCC. : 25.00

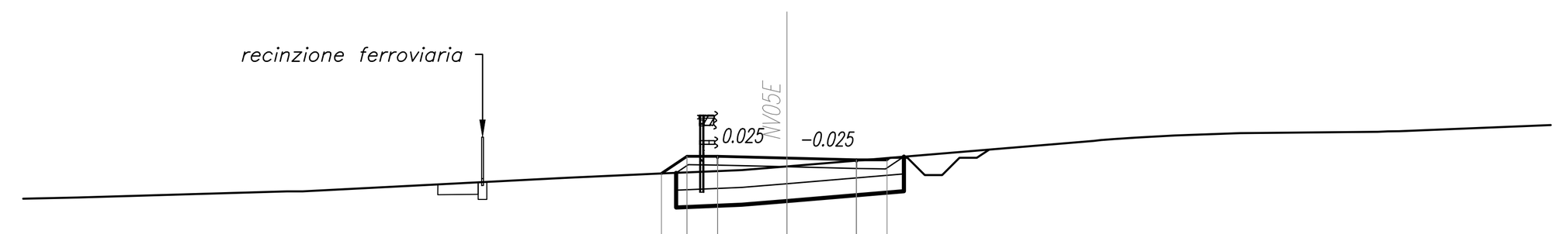

SCALA 1:200

Q.RIF. 400.00

QUOTE TERRENO	411.824 412.000 412.000 412.390 412.516 412.613 412.721 413.458 413.511 413.554 413.613 413.680 413.720 413.734
DIST.PARZIALI TERRENO	6.048 7.560 2.767 2.329 1.299 8.834 0.391 0.642 1.078 1.882 3.964 0.329 5.622
QUOTE PROGETTO	412.517 413.009 413.009 413.009 412.959 412.909 412.869 412.909
DIST.PARZIALI PROGETTO	0.738 0.880 2.000 2.000 0.880

SCAVI E BONIFICHE	
SCAVO FOSSI	0.683 mq
SCOTICO sp 50 cm	6.348 m
BONIFICA sp VAR	3.170 mq
RILEVATI	
RILEVATO	1.859 mq
TERRENO VEGETALE sp 30 cm	2.531 m
SOVRASTRUTTURA STRADALE	
MISTO STABILIZZATO sp 25 cm	4.000 m

SEZIONE N. : 39
Q. PROGETTO : 413.23
DIST.PROG. : 0+950.00
DIST.PREC. : 25.00
DIST.SUCC. : 25.00

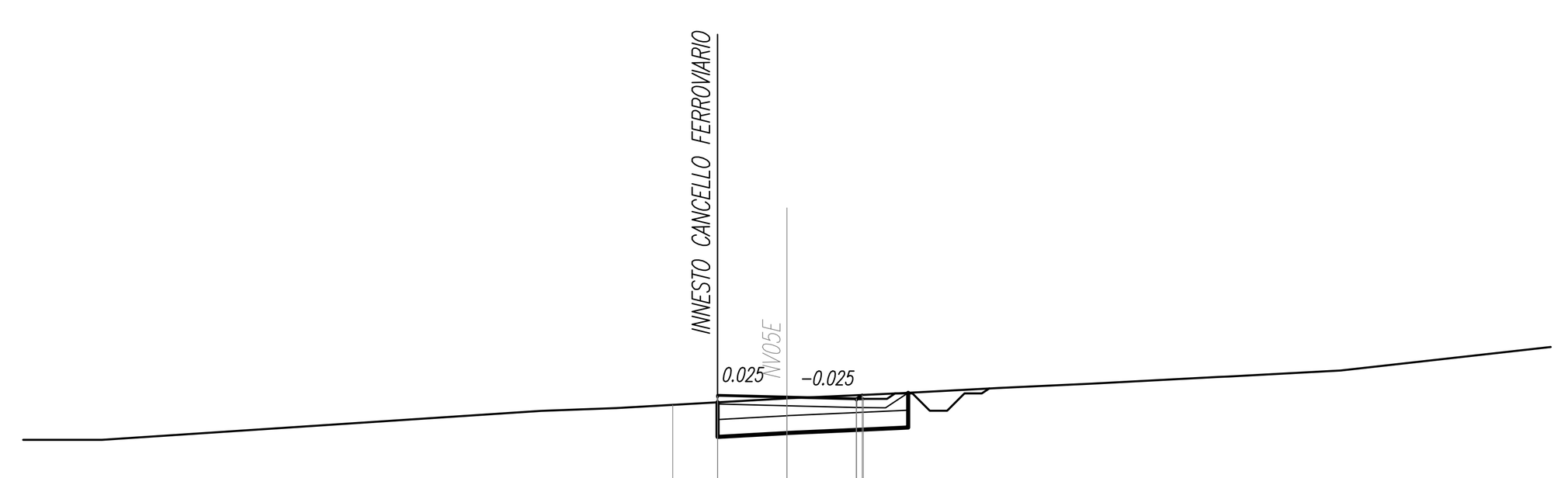

SCALA 1:200

Q.RIF. 401.00

QUOTE TERRENO	412.000 412.000 412.000 412.000 412.834 412.918 413.036 413.197 413.199 413.275 413.345 413.501 413.620 413.813 413.826 414.000
DIST.PARZIALI TERRENO	1.486 0.470 0.435 12.640 2.168 2.075 2.850 1.719 1.479 2.950 2.551 3.674 3.226 6.993
QUOTE PROGETTO	413.011 413.284 413.284 413.284 413.234 413.184 413.294 413.184
DIST.PARZIALI PROGETTO	0.409 0.880 2.000 2.000

SCAVI E BONIFICHE	
SCAVO FOSSI	0.660 mq
SCOTICO sp 50 cm	6.428 m
BONIFICA sp VAR	3.210 mq
RILEVATI	
RILEVATO	1.742 mq
TERRENO VEGETALE sp 30 cm	2.508 m
SOVRASTRUTTURA STRADALE	
MISTO STABILIZZATO sp 25 cm	4.000 m

SEZIONE N. : 40
Q. PROGETTO : 412.35
DIST.PROG. : 0+975.00
DIST.PREC. : 25.00
DIST.SUCC. : 25.00

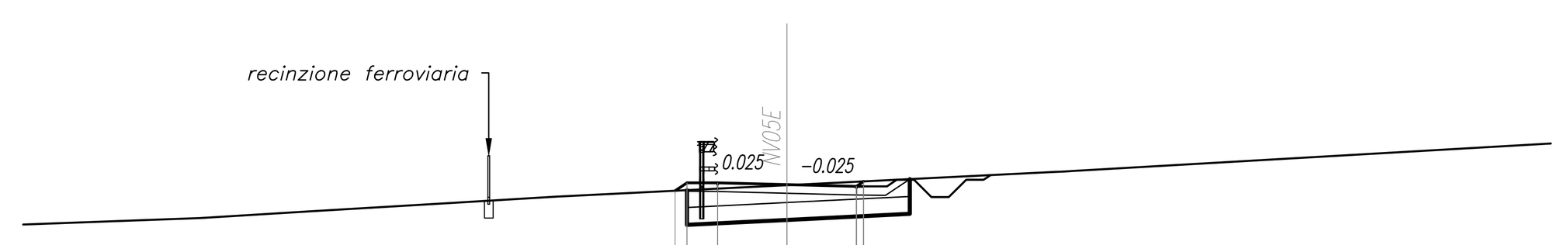

SCALA 1:200

Q.RIF. 399.00

QUOTE TERRENO	411.239 411.382 411.575 411.801 412.000 412.330 412.571 412.685 412.711 412.734 412.736
DIST.PARZIALI TERRENO	3.951 3.101 3.852 3.305 6.645 4.855 2.308 0.505 21.580
QUOTE PROGETTO	412.170 412.399 412.399 412.399 412.349 412.299 412.239 412.440
DIST.PARZIALI PROGETTO	0.341 0.880 2.000 2.000

COMMITTENTE:

RFI RETE FERROVIARIA ITALIANA
GRUPPO FERROVIE DELLO STATO ITALIANE

PROGETTAZIONE:

ITALFERR
GRUPPO FERROVIE DELLO STATO ITALIANE

DIRETTRICE FERROVIARIA MESSINA - CATANIA - PALERMO

NUOVO COLLEGAMENTO PALERMO - CATANIA

U.O. INFRASTRUTTURE CENTRO

PROGETTO DEFINITIVO

TRATTA CALTANISSETTA XIRBI - NUOVA ENNA (LOTTO 4A)

VIABILITA'
NV05E - Ripristino viabilità esistente - Interpoderale
Sezioni trasversali - Tav. 5 di 8

SCALA: 1:200

COMMESSA	LOTTO	FASE	ENTE	TIPO DOC.	OPERA/DISCIPLINA	PROGR.	REV.
RS3U	40	D	29	W9	NV05E0	005	D

Rev.	Descrizione	Redatto	Data	Verificato	Data	Approvato	Data	Autorizzato Data
A	Emissione Esecutiva	ATI Sintagma Rocksoil - Edin	Dic-2019	E.Leggieri-L.Visci	Dic-2019	A.Barreca	Dic-2019	F.Arduini Apr-2020
B	Emissione Esecutiva	ATI Sintagma Rocksoil - Edin	Gen-2020	E.Leggieri-L.Visci	Gen-2020	A.Barreca	Gen-2020	
C	Emissione Esecutiva	ATI Sintagma Rocksoil - Edin	Feb-2020	E.Leggieri-L.Visci	Feb-2020	A.Barreca	Feb-2020	
D	Emissione Esecutiva	ATI Sintagma	Apr-2020	E.Leggieri-L.Visci	Apr-2020	A.Barreca	Apr-2020	

File: RS3U.4.0.D.29.W9.NV.05.E.0.005.D | n. Elab.: 29_252