SCAVI E BONIFICHE	
SCAVO FOSSI	1.245 mq
STERRO	4.832 mq
SCOTICO sp 50 cm	8.894 m
BONIFICA sp 100 cm	8.894 m
RILEVATI	
RILEVATO	0.320 mq
RILEVATO FOSSI	0.469 mq
TERRENO VEGETALE sp 30 cm	4.600 m
SOVRASTRUTTURA STRADALE	
STRATO DI USURA IN CONGL. BIT. sp 4 cm	6.500 m
STRATO DI BINDER IN CONGL. BIT. sp 5 cm	6.500 m
STRATO DI BASE IN CONGL. BIT. sp 8 cm	6.500 m
FONDAZIONI IN MISTO STAB. sp 20 cm	7.750 m
SUPER COMPATTATO O STABILIZZATO sp 30 cm	7.940 m

SEZIONE N. : 1
Q. PROGETTO : 376.71
DIST.PROG. : 0+000.00
DIST.SUCC. : 25.00

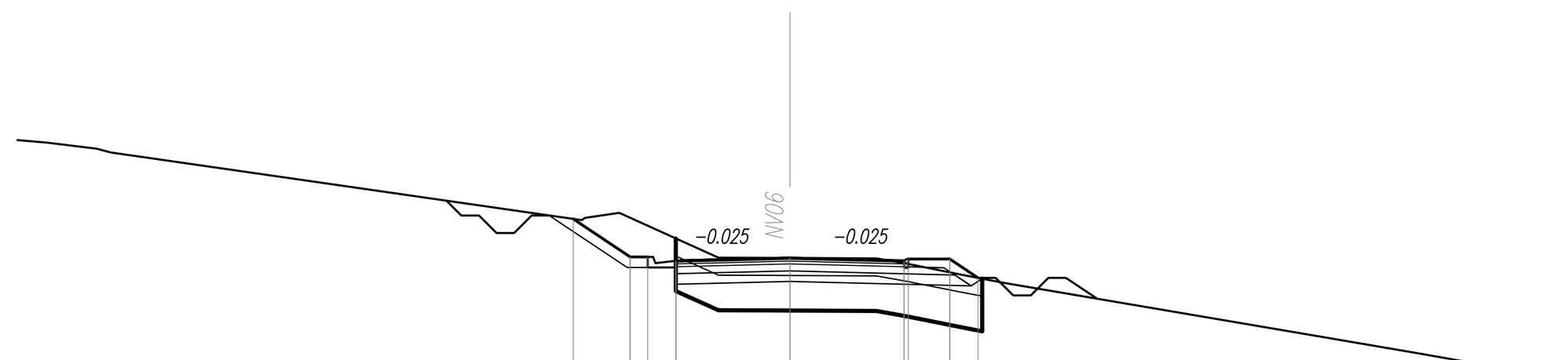

SCALA 1:200

Q.RIF. 363.00

QUOTE TERRENO	380.000 379.827 379.718 379.573 377.789 377.854 378.000 377.294 376.720 376.715 376.712 376.712 376.700 376.544 376.251 376.000 374.585 374.000
DIST.PARZIALI TERRENO	1.417 0.177 1.006 12.390 0.981 1.548 1.274 1.429 0.608 2.396 0.878 1.460 1.297 8.316 3.423 6.669
QUOTE PROGETTO	377.823 376.741 376.741 376.591 376.631 376.712 376.631 376.681 376.681 376.144
DIST.PARZIALI PROGETTO	1.623 0.500 0.800 3.250 3.250 1.180 0.806

SCAVI E BONIFICHE	
SCAVO FOSSI	1.683 mq
STERRO	7.540 mq
SCOTICO sp 50 cm	14.265 m
RILEVATI	
RILEVATO	0.446 mq
RILEVATO FOSSI	0.131 mq
TERRENO VEGETALE sp 30 cm	5.249 m
SOVRASTRUTTURA STRADALE	
STRATO DI USURA IN CONGL. BIT. sp 4 cm	6.500 m
STRATO DI BINDER IN CONGL. BIT. sp 5 cm	6.500 m
STRATO DI BASE IN CONGL. BIT. sp 8 cm	6.500 m
FONDAZIONI IN MISTO STAB. sp 20 cm	6.500 m
SUPER COMPATTATO O STABILIZZATO sp 30 cm	6.500 m

SEZIONE N. : 2
Q. PROGETTO : 374.66
DIST.PROG. : 0+025.00
DIST.PREC. : 25.00
DIST.SUCC. : 25.00

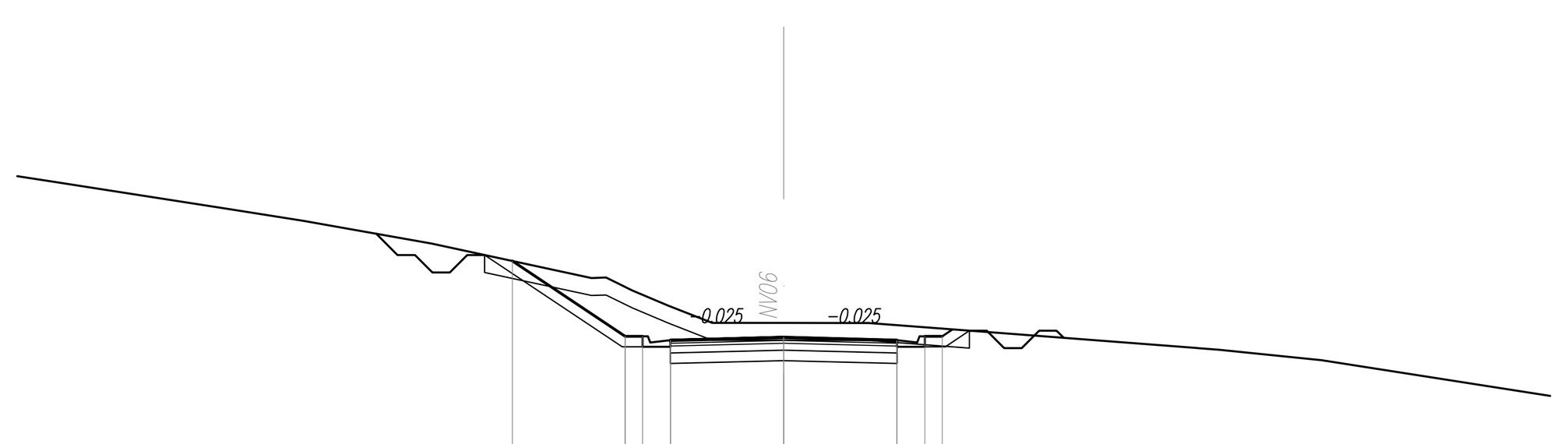

SCALA 1:200

Q.RIF. 363.00

QUOTE TERRENO	379.111 378.339 378.000 377.348 376.356 376.372 376.000 375.564 375.069 375.069 375.069 375.068 374.747 374.353 374.300 374.000
DIST.PARZIALI TERRENO	4.976 2.142 3.677 4.588 0.418 0.754 1.033 1.265 1.720 0.329 2.452 4.188 5.157 0.559 2.953 10.491
QUOTE PROGETTO	376.847 374.686 374.686 374.536 374.576 374.657 374.576 374.536 374.686 374.686
DIST.PARZIALI PROGETTO	3.240 0.500 0.800 3.250 3.250 0.800 0.500

SCAVI E BONIFICHE	
SCAVO FOSSI	1.054 mq
STERRO	21.702 mq
SCOTICO sp 50 cm	18.470 m
RILEVATI	
RILEVATO	0.373 mq
RILEVATO FOSSI	0.116 mq
TERRENO VEGETALE sp 30 cm	9.343 m
SOVRASTRUTTURA STRADALE	
STRATO DI USURA IN CONGL. BIT. sp 4 cm	7.250 m
STRATO DI BINDER IN CONGL. BIT. sp 5 cm	7.250 m
STRATO DI BASE IN CONGL. BIT. sp 8 cm	7.250 m
FONDAZIONI IN MISTO STAB. sp 20 cm	7.250 m
SUPER COMPATTATO O STABILIZZATO sp 30 cm	7.250 m

SEZIONE N. : 3
Q. PROGETTO : 372.28
DIST.PROG. : 0+050.00
DIST.PREC. : 25.00
DIST.SUCC. : 25.00

SCALA 1:200

Q.RIF. 362.00

QUOTE TERRENO	376.907 376.189 376.117 376.000 375.964 375.637 375.365 374.000 373.829 373.617 373.620 373.635 373.668 373.626 373.651 373.677 373.110 373.013 373.000
DIST.PARZIALI TERRENO	4.560 0.479 0.672 3.891 6.291 0.445 1.638 0.431 0.351 1.052 1.581 0.636 1.354 0.939 0.386 3.066 8.249 2.759 0.124 5.728
QUOTE PROGETTO	375.810 372.514 372.514 372.364 372.404 372.282 372.132 372.092 372.242 372.242
DIST.PARZIALI PROGETTO	4.941 0.500 0.800 3.250 4.004 0.800 0.500

SCAVI E BONIFICHE	
SCAVO FOSSI	1.167 mq
STERRO	32.094 mq
SCOTICO sp 50 cm	21.421 m
RILEVATI	
RILEVATO	0.312 mq
RILEVATO FOSSI	0.075 mq
TERRENO VEGETALE sp 30 cm	11.903 m
SOVRASTRUTTURA STRADALE	
STRATO DI USURA IN CONGL. BIT. sp 4 cm	7.350 m
STRATO DI BINDER IN CONGL. BIT. sp 5 cm	7.350 m
STRATO DI BASE IN CONGL. BIT. sp 8 cm	7.350 m
FONDAZIONI IN MISTO STAB. sp 20 cm	7.350 m
SUPER COMPATTATO O STABILIZZATO sp 30 cm	7.350 m

SEZIONE N. : 4
Q. PROGETTO : 370.25
DIST.PROG. : 0+075.00
DIST.PREC. : 25.00
DIST.SUCC. : 25.00

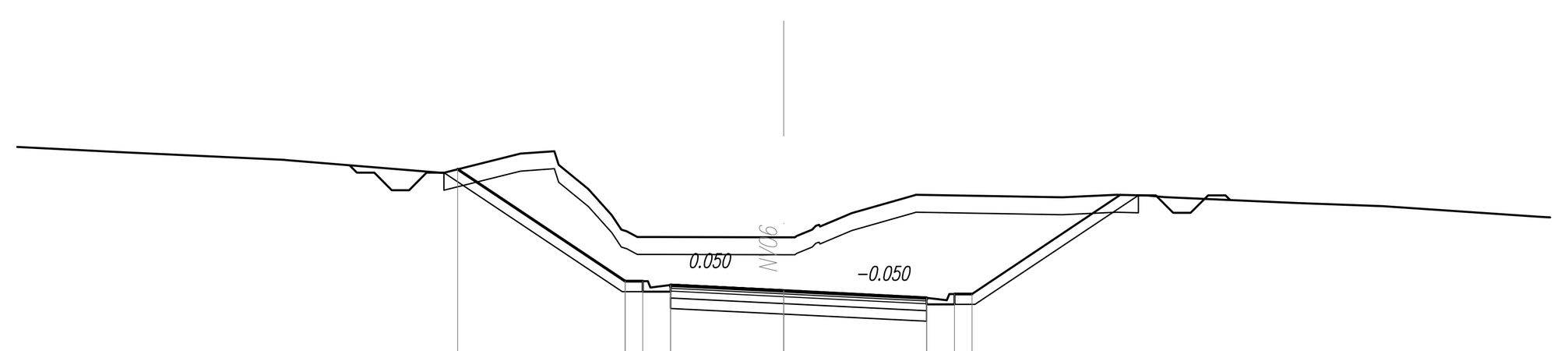

SCALA 1:200

Q.RIF. 359.00

QUOTE TERRENO	374.216 374.000 373.994 373.626 374.178 374.247 373.852 373.165 372.415 371.790 371.788 371.788 371.781 372.000 372.087 372.474 372.987 373.000 372.926 373.000 372.977 372.931 372.762 372.673 372.366
DIST.PARZIALI TERRENO	3.347 4.610 4.506 2.221 0.973 0.851 0.675 3.600 0.322 0.442 0.916 1.800 4.180 1.563 0.882 0.500 3.807 2.439 4.499 1.416
QUOTE PROGETTO	373.729 370.521 370.521 370.371 370.411 370.249 370.046 370.006 370.156 370.156
DIST.PARZIALI PROGETTO	4.811 0.500 0.800 3.250 4.103 0.800 0.500

SCAVI E BONIFICHE	
STERRO	37.735 mq
SCOTICO sp 50 cm	24.015 m
RILEVATI	
RILEVATO	0.401 mq
TERRENO VEGETALE sp 30 cm	14.895 m
SOVRASTRUTTURA STRADALE	
STRATO DI USURA IN CONGL. BIT. sp 4 cm	7.220 m
STRATO DI BINDER IN CONGL. BIT. sp 5 cm	7.220 m
STRATO DI BASE IN CONGL. BIT. sp 8 cm	7.220 m
FONDAZIONI IN MISTO STAB. sp 20 cm	7.220 m
SUPER COMPATTATO O STABILIZZATO sp 30 cm	7.220 m

SEZIONE N. : 5
Q. PROGETTO : 368.88
DIST.PROG. : 0+100.00
DIST.PREC. : 25.00
DIST.SUCC. : 25.00

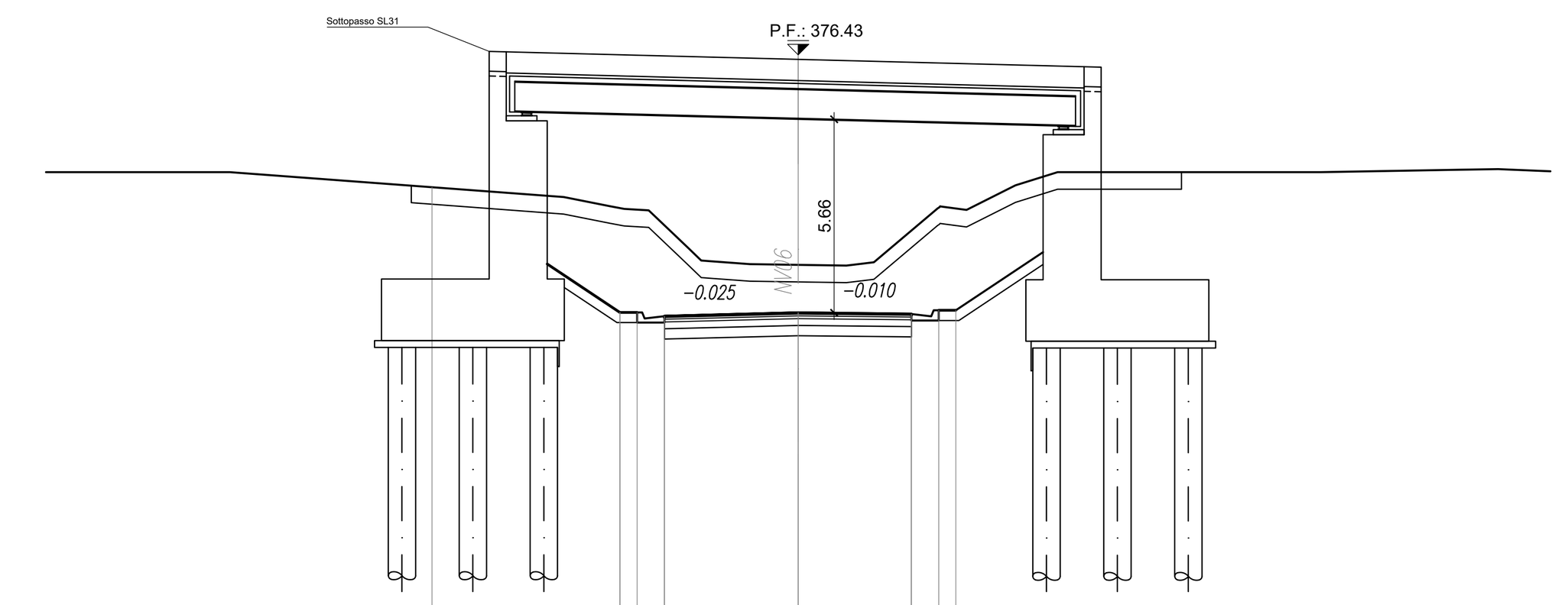

SCALA 1:200

Q.RIF. 358.00

QUOTE TERRENO	373.000 373.000 373.000 372.272 372.000 371.923 371.882 371.126 370.411 370.395 370.307 370.285 370.262 370.360 371.941 371.995 371.893 372.613 373.000 373.000 373.000 373.070 373.089
DIST.PARZIALI TERRENO	3.176 9.766 1.362 0.408 0.712 0.792 0.283 0.381 1.201 1.414 1.410 0.421 0.380 1.864 0.768 1.427 1.233 4.013 3.676 4.121 1.077 2.082
QUOTE PROGETTO	372.559 368.893 368.893 368.743 368.783 368.881 368.847 368.807 368.957 368.957
DIST.PARZIALI PROGETTO	5.495 0.500 0.800 3.915 3.309 0.800 0.500

SCAVI E BONIFICHE	
SCAVO FOSSI	2.848 mq
STERRO	65.164 mq
SCOTICO sp 50 cm	28.477 m
RILEVATI	
RILEVATO	0.515 mq
TERRENO VEGETALE sp 30 cm	17.566 m
SOVRASTRUTTURA STRADALE	
STRATO DI USURA IN CONGL. BIT. sp 4 cm	8.450 m
STRATO DI BINDER IN CONGL. BIT. sp 5 cm	8.450 m
STRATO DI BASE IN CONGL. BIT. sp 8 cm	8.450 m
FONDAZIONI IN MISTO STAB. sp 20 cm	8.450 m
SUPER COMPATTATO O STABILIZZATO sp 30 cm	8.450 m

SEZIONE N. : 6
Q. PROGETTO : 367.89
DIST.PROG. : 0+125.00
DIST.PREC. : 25.00
DIST.SUCC. : 25.00

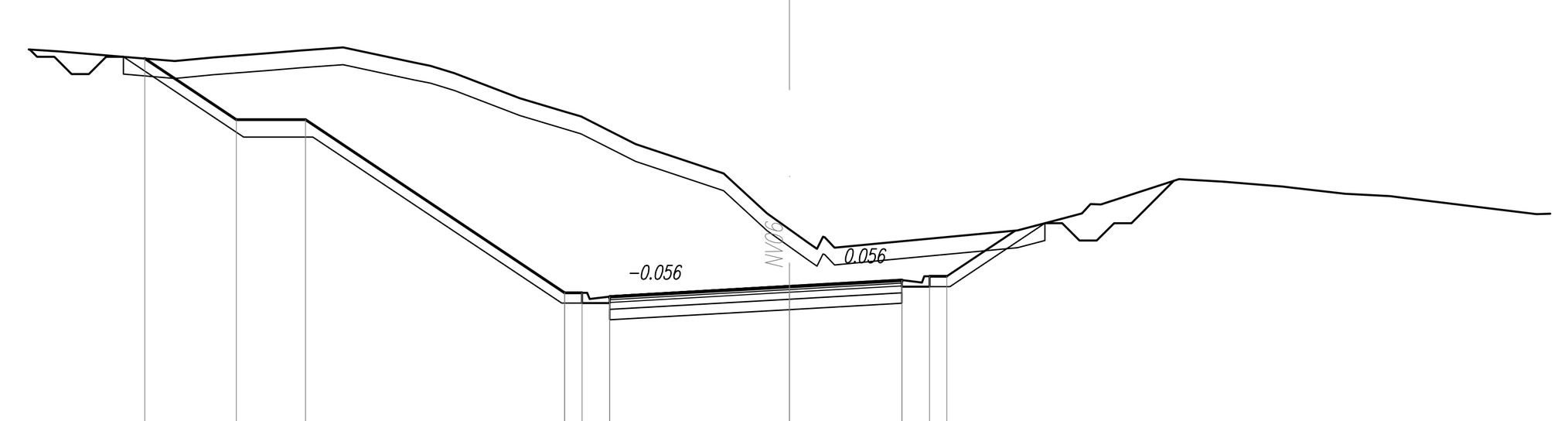

SCALA 1:200

Q.RIF. 358.00

QUOTE TERRENO	374.682 374.525 374.399 374.507 374.630 374.707 374.794 374.352 374.263 374.051 373.326 372.950 372.799 372.000 371.155 370.000 369.536 369.457 369.307 369.007 369.157 369.506 369.850 370.000 370.255 370.989 370.918 370.772 370.741 370.567 370.496 370.448 370.249 369.978
DIST.PARZIALI TERRENO	1.867 1.499 1.132 1.593 0.911 1.233 2.069 0.457 0.890 1.892 1.262 0.507 1.580 2.543 1.255 0.651 0.533 1.545 3.744 1.303 0.560 2.265 1.255 1.755 1.518 1.300 0.396 1.625 2.211
QUOTE PROGETTO	374.472 372.705 372.705 367.705 367.705 367.555 367.595 367.889 368.072 368.032 368.182 368.182
DIST.PARZIALI PROGETTO	2.649 2.000 7.496 0.500 0.800 5.202 3.249 0.800 0.500

SCAVI E BONIFICHE	
SCAVO FOSSI	1.465 mq
STERRO	19.814 mq
SCOTICO sp 50 cm	17.018 m
RILEVATI	
RILEVATO	0.414 mq
RILEVATO FOSSI	0.034 mq
TERRENO VEGETALE sp 30 cm	5.918 m
SOVRASTRUTTURA STRADALE	
STRATO DI USURA IN CONGL. BIT. sp 4 cm	9.100 m
STRATO DI BINDER IN CONGL. BIT. sp 5 cm	9.100 m
STRATO DI BASE IN CONGL. BIT. sp 8 cm	9.100 m
FONDAZIONI IN MISTO STAB. sp 20 cm	9.100 m
SUPER COMPATTATO O STABILIZZATO sp 30 cm	9.100 m

SEZIONE N. : 7
Q. PROGETTO : 367.29
DIST.PROG. : 0+150.00
DIST.PREC. : 25.00
DIST.SUCC. : 25.00

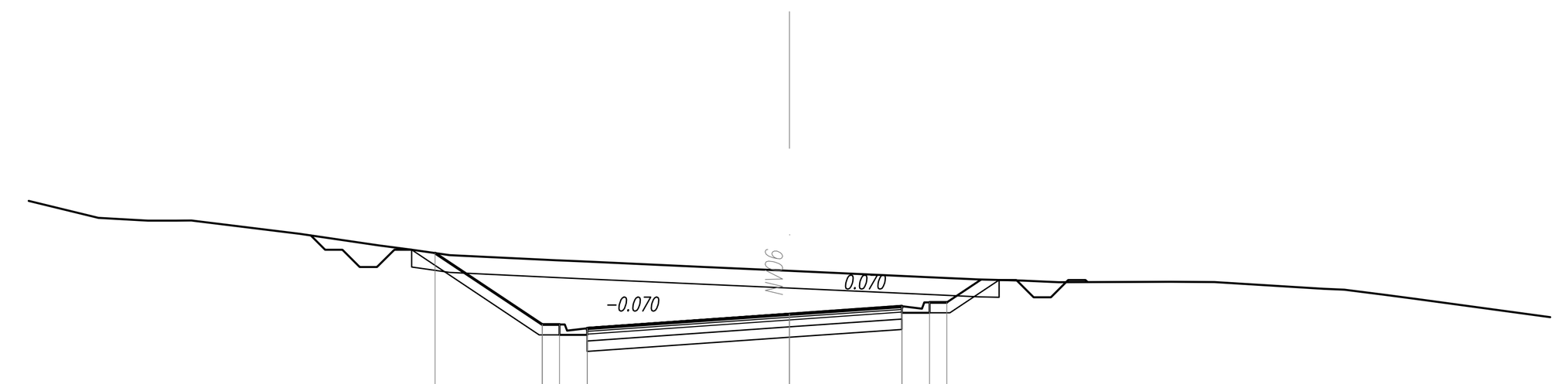

SCALA 1:200

Q.RIF. 356.00

QUOTE TERRENO	370.611 370.078 369.996 369.989 370.000 369.616 369.283 369.157 369.000 368.850 368.819 368.662 368.545 368.359 368.294 368.262 368.214 368.230 368.217 368.026 368.000 367.851 367.732
DIST.PARZIALI TERRENO	2.186 1.430 0.818 0.443 3.131 2.276 0.939 1.124 3.080 0.723 3.475 2.549 4.052 1.415 1.281 1.037 3.246 1.256 3.160 0.597 1.168 0.894 6.232
QUOTE PROGETTO	369.059 366.993 366.993 366.843 366.883 367.292 367.520 367.480 367.630 367.630
DIST.PARZIALI PROGETTO	3.098 0.500 0.800 5.851 3.249 0.800 0.500

SCAVI E BONIFICHE	
SCAVO FOSSI	1.149 mq
STERRO	8.540 mq
SCOTICO sp 50 cm	10.385 m
BONIFICA sp 100 cm	10.385 m
RILEVATI	
RILEVATO	1.093 mq
RILEVATO FOSSI	0.351 mq
TERRENO VEGETALE sp 30 cm	5.529 m
SOVRASTRUTTURA STRADALE	
STRATO DI USURA IN CONGL. BIT. sp 4 cm	8.400 m
STRATO DI BINDER IN CONGL. BIT. sp 5 cm	8.400 m
STRATO DI BASE IN CONGL. BIT. sp 8 cm	8.400 m
FONDAZIONI IN MISTO STAB. sp 20 cm	9.530 m
SUPER COMPATTATO O STABILIZZATO sp 30 cm	9.690 m

SEZIONE N. : 8
Q. PROGETTO : 366.79
DIST.PROG. : 0+175.00
DIST.PREC. : 25.00
DIST.SUCC. : 25.00

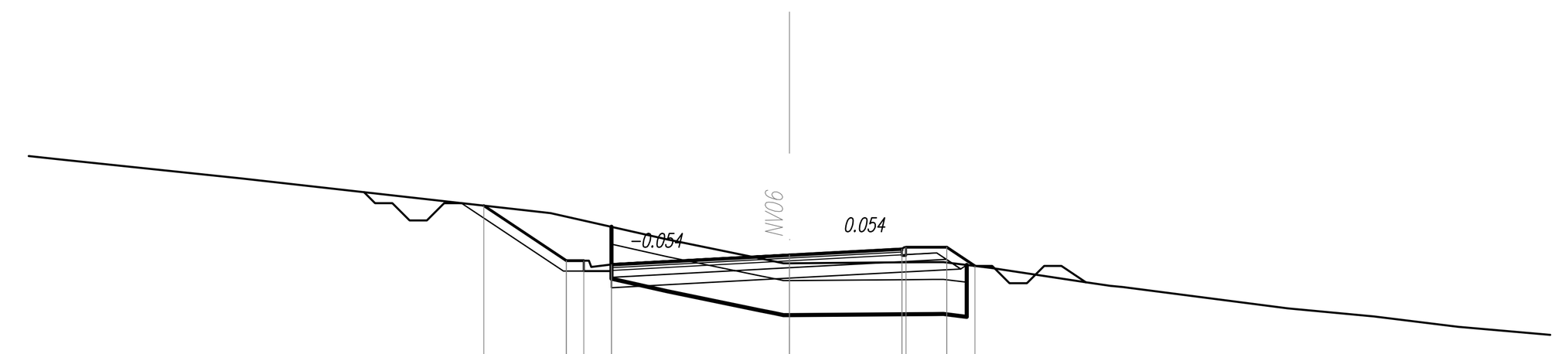

SCALA 1:200

Q.RIF. 354.00

QUOTE TERRENO	369.545 369.000 368.390 368.000 367.237 366.689 366.547 366.548 366.570 366.574 366.580 366.582 366.410 366.000 365.897 365.861 365.244 365.011 364.711
DIST.PARZIALI TERRENO	5.173 5.430 3.506 3.378 2.664 0.434 2.860 0.573 0.704 1.391 2.711 0.723 0.357 4.778 2.489 2.437 4.925
QUOTE PROGETTO	368.215 366.621 366.621 366.471 366.511 366.788 366.962 367.012 367.012 366.470
DIST.PARZIALI PROGETTO	2.390 0.500 0.800 5.151 3.250 1.180 0.813

COMMITTENTE:

RFI RETE FERROVIARIA ITALIANA
GRUPPO FERROVIE DELLO STATO ITALIANE

PROGETTAZIONE:

ITALFERR
GRUPPO FERROVIE DELLO STATO ITALIANE

DIRETTRICE FERROVIARIA MESSINA - CATANIA - PALERMO

NUOVO COLLEGAMENTO PALERMO - CATANIA

U.O. INFRASTRUTTURE CENTRO

PROGETTO DEFINITIVO

TRATTA CALTANISSETTA XIRBI - NUOVA ENNA (LOTTO 4A)

VIABILITA'
NV06 - Adeguamento viabilità esistente - Accesso contrada
Sezioni trasversali - Tav. 1 di 2

SCALA: 1:200

COMMESSA	LOTTO	FASE	ENTE	TIPO DOC.	OPERA/DISCIPLINA	PROGR.	REV.
RS3U	40	D	29	W9	NV0600	001	D

Rev.	Descrizione	Redatto	Data	Verificato	Data	Approvato	Data	Autorizzato Data
A	Emissione Esecutiva	ATI Sintagma Rocksoil - Edin	Dic-2019	E.Leggieri-L.Visci	Dic-2019	A.Barreca	Dic-2019	F.Arduini Apr-2020
B	Emissione Esecutiva	ATI Sintagma Rocksoil - Edin	Gen-2020	E.Leggieri-L.Visci	Gen-2020	A.Barreca	Gen-2020	
C	Emissione Esecutiva	ATI Sintagma Rocksoil - Edin	Feb-2020	E.Leggieri-L.Visci	Feb-2020	A.Barreca	Feb-2020	
D	Emissione Esecutiva	ATI Sintagma Rocksoil - Edin	Apr-2020	E.Leggieri-L.Visci	Apr-2020	A.Barreca	Apr-2020	

File: RS3U.4.0.D.29.W9.NV.06.0.0.001.D

n. Elab.: 29_261