SCAVI E BONIFICHE	
SCAVO TOSSI	1.590 mq
TERENO	6.354 mq
SCOTICO sp 50 cm	9.944 m

RILEVATI	
RILEVATO	0.270 mq
TERRENO VEGETALE sp 30 cm	7.443 m

SOVRASTRUTTURA STRADALE	
STRATO DI USURA IN CONGL. BIT. sp 4 cm	6.500 m
STRATO DI BINDER IN CONGL. BIT. sp 5 cm	6.500 m
STRATO DI BASE IN CONGL. BIT. sp 8 cm	6.500 m
FONDAZIONE IN MISTO STAB. sp 30 cm	7.070 m
SUPER COMPATTATO O STABILIZZATO sp 30 cm	8.770 m

SEZIONE N. : 1
Q. PROGETTO : 389.90
DIST.PROG. : 0+000.00
DIST.SUCC. : 25.00

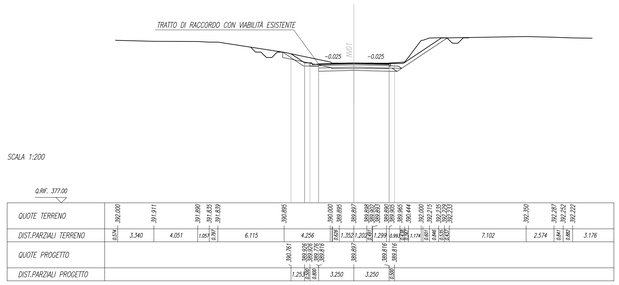

SCAVI E BONIFICHE	
SCAVO TOSSI	1.448 mq
TERENO	6.947 mq
SCOTICO sp 50 cm	11.638 m

RILEVATI	
RILEVATO	0.245 mq
TERRENO VEGETALE sp 30 cm	7.604 m

SOVRASTRUTTURA STRADALE	
STRATO DI USURA IN CONGL. BIT. sp 4 cm	7.250 m
STRATO DI BINDER IN CONGL. BIT. sp 5 cm	7.250 m
STRATO DI BASE IN CONGL. BIT. sp 8 cm	7.250 m
FONDAZIONE IN MISTO STAB. sp 30 cm	8.450 m
SUPER COMPATTATO O STABILIZZATO sp 30 cm	9.500 m

SEZIONE N. : 2
Q. PROGETTO : 391.02
DIST.PROG. : 0+025.00
DIST.PREC. : 25.00
DIST.SUCC. : 25.00

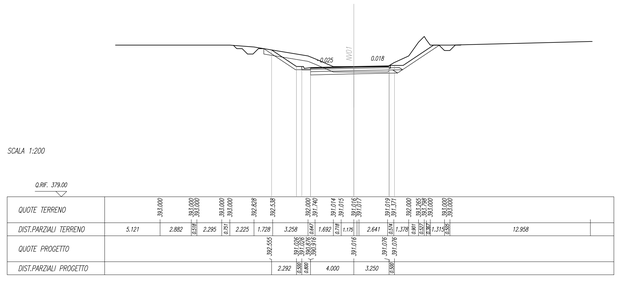

SCAVI E BONIFICHE	
SCAVO TOSSI	3.590 mq
TERENO	9.373 mq
SCOTICO sp 50 cm	17.926 m

RILEVATI	
RILEVATO	0.195 mq
TERRENO VEGETALE sp 30 cm	4.218 m

SOVRASTRUTTURA STRADALE	
STRATO DI USURA IN CONGL. BIT. sp 4 cm	7.990 m
STRATO DI BINDER IN CONGL. BIT. sp 5 cm	7.990 m
STRATO DI BASE IN CONGL. BIT. sp 8 cm	7.990 m
FONDAZIONE IN MISTO STAB. sp 30 cm	9.090 m
SUPER COMPATTATO O STABILIZZATO sp 30 cm	9.270 m

SEZIONE N. : 3
Q. PROGETTO : 392.14
DIST.PROG. : 0+050.00
DIST.PREC. : 25.00
DIST.SUCC. : 25.00

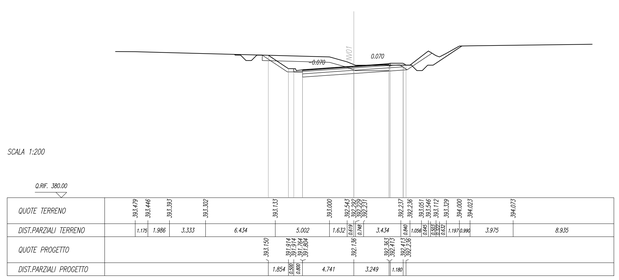

SCAVI E BONIFICHE	
SCAVO TOSSI	1.164 mq
TERENO	7.114 mq
SCOTICO sp 50 cm	12.573 m
BONIFICA sp 100 cm	12.573 m

RILEVATI	
RILEVATO	3.408 mq
TERRENO VEGETALE sp 30 cm	4.299 m

SOVRASTRUTTURA STRADALE	
STRATO DI USURA IN CONGL. BIT. sp 4 cm	8.100 m
STRATO DI BINDER IN CONGL. BIT. sp 5 cm	8.100 m
STRATO DI BASE IN CONGL. BIT. sp 8 cm	8.100 m
FONDAZIONE IN MISTO STAB. sp 30 cm	10.100 m
SUPER COMPATTATO O STABILIZZATO sp 30 cm	9.500 m

SEZIONE N. : 4
Q. PROGETTO : 393.20
DIST.PROG. : 0+075.00
DIST.PREC. : 25.00
DIST.SUCC. : 25.00

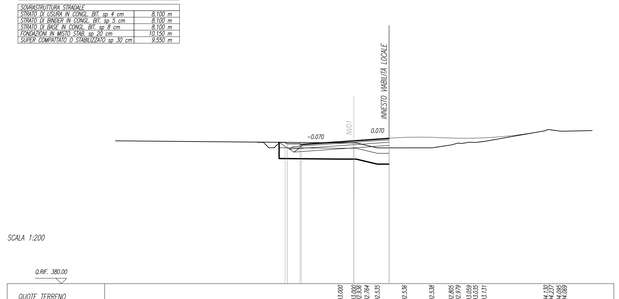

SCAVI E BONIFICHE	
SCAVO TOSSI	1.000 mq
TERENO	12.750 m
BONIFICA sp 100 cm	12.750 m

RILEVATI	
RILEVATO	10.304 mq
RILEVATO TOSSI	0.001 mq
TERRENO VEGETALE sp 30 cm	9.957 m

SOVRASTRUTTURA STRADALE	
STRATO DI USURA IN CONGL. BIT. sp 4 cm	7.950 m
STRATO DI BINDER IN CONGL. BIT. sp 5 cm	7.950 m
STRATO DI BASE IN CONGL. BIT. sp 8 cm	7.950 m
FONDAZIONE IN MISTO STAB. sp 30 cm	10.900 m
SUPER COMPATTATO O STABILIZZATO sp 30 cm	10.750 m

SEZIONE N. : 5
Q. PROGETTO : 394.03
DIST.PROG. : 0+100.00
DIST.PREC. : 25.00
DIST.SUCC. : 25.00

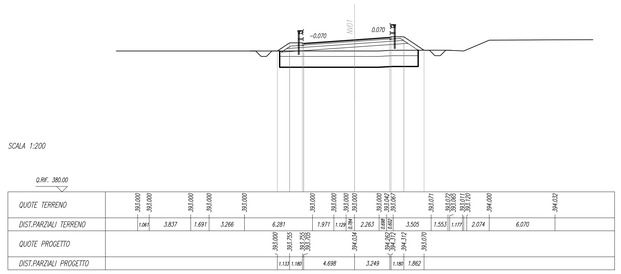

SCAVI E BONIFICHE	
SCAVO TOSSI	1.085 mq
TERENO	13.502 m
SCOTICO sp 50 cm	13.502 m
BONIFICA sp 100 cm	13.502 m

RILEVATI	
RILEVATO	10.451 mq
RILEVATO TOSSI	0.010 mq
TERRENO VEGETALE sp 30 cm	9.581 m

SOVRASTRUTTURA STRADALE	
STRATO DI USURA IN CONGL. BIT. sp 4 cm	7.710 m
STRATO DI BINDER IN CONGL. BIT. sp 5 cm	7.710 m
STRATO DI BASE IN CONGL. BIT. sp 8 cm	7.710 m
FONDAZIONE IN MISTO STAB. sp 30 cm	9.850 m
SUPER COMPATTATO O STABILIZZATO sp 30 cm	10.010 m

SEZIONE N. : 6
Q. PROGETTO : 394.86
DIST.PROG. : 0+125.00
DIST.PREC. : 25.00
DIST.SUCC. : 25.00

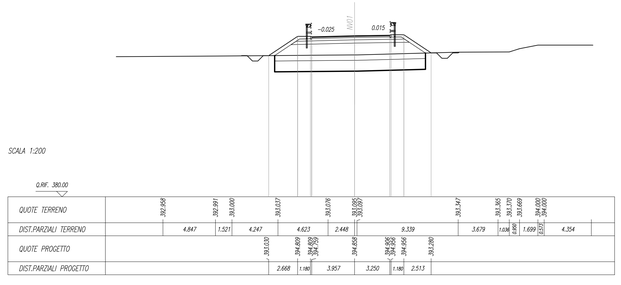

SCAVI E BONIFICHE	
SCAVO TOSSI	1.195 mq
TERENO	16.650 m
BONIFICA sp 100 cm	16.650 m

RILEVATI	
RILEVATO	17.730 mq
RILEVATO TOSSI	0.002 mq
TERRENO VEGETALE sp 30 cm	12.330 m

SOVRASTRUTTURA STRADALE	
STRATO DI USURA IN CONGL. BIT. sp 4 cm	6.840 m
STRATO DI BINDER IN CONGL. BIT. sp 5 cm	6.840 m
STRATO DI BASE IN CONGL. BIT. sp 8 cm	6.840 m
FONDAZIONE IN MISTO STAB. sp 30 cm	9.140 m
SUPER COMPATTATO O STABILIZZATO sp 30 cm	9.720 m

SEZIONE N. : 7
Q. PROGETTO : 395.68
DIST.PROG. : 0+150.00
DIST.PREC. : 25.00
DIST.SUCC. : 25.00

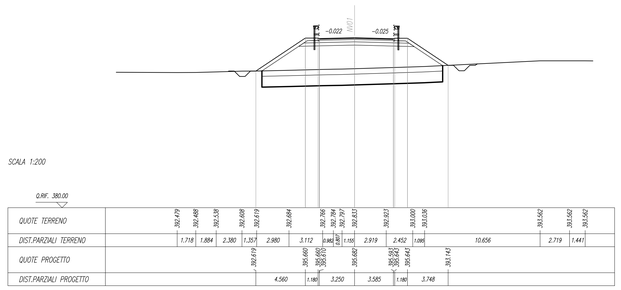

SCAVI E BONIFICHE	
SCAVO TOSSI	1.037 mq
TERENO sp 50 cm	21.770 m
BONIFICA sp 100 cm	21.770 m

RILEVATI	
RILEVATO	68.161 mq
RILEVATO TOSSI	0.094 mq
TERRENO VEGETALE sp 30 cm	17.279 m

SOVRASTRUTTURA STRADALE	
STRATO DI USURA IN CONGL. BIT. sp 4 cm	7.610 m
STRATO DI BINDER IN CONGL. BIT. sp 5 cm	7.610 m
STRATO DI BASE IN CONGL. BIT. sp 8 cm	7.610 m
FONDAZIONE IN MISTO STAB. sp 30 cm	10.240 m
SUPER COMPATTATO O STABILIZZATO sp 30 cm	10.600 m

SEZIONE N. : 8
Q. PROGETTO : 396.50
DIST.PROG. : 0+175.00
DIST.PREC. : 25.00
DIST.SUCC. : 25.00

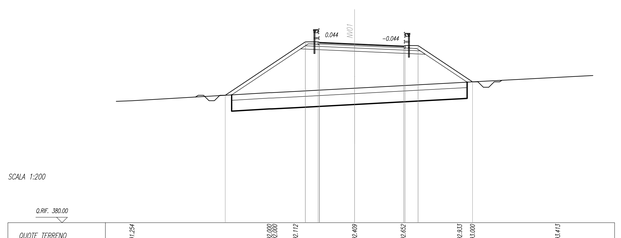

COMMITTENTE:

RFI RETE FERROVIARIA ITALIANA
GRUPPO FERROVIE DELLO STATO ITALIANE

PROGETTAZIONE:

ITALFERR
GRUPPO FERROVIE DELLO STATO ITALIANE

DIRETTRICE FERROVIARIA MESSINA - CATANIA - PALERMO

NUOVO COLLEGAMENTO PALERMO - CATANIA

U.O. INFRASTRUTTURE CENTRO

PROGETTO DEFINITIVO

TRATTA CALTANISSETTA XIRBI - NUOVA ENNA (LOTTO 4A)

VIABILITA'
NV01 - Adeguamento viabilità esistente - Accesso contrada
Sezioni trasversali - Tav. 1 di 3

SCALA: 1:200

COMMESSA	LOTTO	FASE	ENTE	TIPO DOC.	OPERA/DISCIPLINA	PROGR.	REV.
RS3U	40	D	29	W9	NV0100	001	D

Rev.	Descrizione	Redatto	Data	Verificato	Data	Approvato	Data	Autorizzato Data
A	Emissione Esecutiva	ATI Sintagma Austeel - Eun...	Dic-2019	E.Leggieri L.Vaci	Dic-2019	A.Barraja	Dic-2019	F.Arduini Apr-2020
B	Emissione Esecutiva	ATI Sintagma Austeel - Eun...	Gen-2020	E.Leggieri L.Vaci	Gen-2020	A.Barraja	Gen-2020	
C	Emissione Esecutiva	ATI Sintagma Austeel - Eun...	Feb-2020	E.Leggieri L.Vaci	Feb-2020	A.Barraja	Feb-2020	
D	Emissione Esecutiva	ATI Sintagma	Apr-2020	E.Leggieri L.Vaci	Apr-2020	A.Barraja	Apr-2020	

File: RS3U.4.0.D.29.W9.NV.01.0.0.001.D

n. Elab.: 29_268