SCAVI E BONIFICHE	
SCAVO TOSO	1.539 mq
SCOTICO sp 50 cm	27.674 m
BONIFICA sp 100 cm	27.674 m

RILEVATI	
RILEVATO	98.715 mq
RILEVATO TOSO	0.111 mq
TERRENO VEGETALE sp 30 cm	23.100 m

SOVRASTRUTTURA STRADALE	
STRATO DI USURA IN CONGL. BIT. sp 4 cm	8.500 m
STRATO DI BINDER IN CONGL. BIT. sp 5 cm	8.500 m
STRATO DI BASE IN CONGL. BIT. sp 8 cm	8.500 m
FONDAZIONE IN MISTO STAB. sp 30 cm	10.950 m
SUPER COMPATTATO O STABILIZATO sp 30 cm	11.110 m

SEZIONE N. : 9
Q. PROGETTO : 397.13

DIST.PROG. : 0+200.00
DIST.PREC. : 25.00
DIST.SUCC. : 25.00

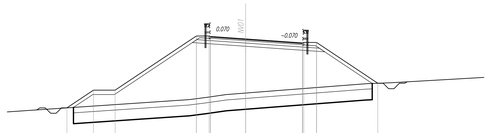

SCALA 1:200

Q.RIF. 380.00

QUOTE TERRENO	391.574	391.517	392.000	392.140	392.367	393.000	393.092
DIST.PARZIALI TERRENO	19.172	1.591	1.825	1.789	2.911	8.247	2.287	13.479
QUOTE PROGETTO	390.770	392.403	392.403	397.442	397.442 / 397.625	397.715	398.258 / 398.408 / 398.558	393.042
DIST.PARZIALI PROGETTO	2.448	2.000	7.496	1.180	3.250	5.250	1.180	5.647

SCAVI E BONIFICHE	
SCAVO TOSO	1.068 mq
SCOTICO sp 50 cm	29.682 m
BONIFICA sp 100 cm	29.682 m

RILEVATI	
RILEVATO	104.851 mq
RILEVATO TOSO	0.001 mq
TERRENO VEGETALE sp 30 cm	24.006 m

SOVRASTRUTTURA STRADALE	
STRATO DI USURA IN CONGL. BIT. sp 4 cm	8.500 m
STRATO DI BINDER IN CONGL. BIT. sp 5 cm	8.500 m
STRATO DI BASE IN CONGL. BIT. sp 8 cm	8.500 m
FONDAZIONE IN MISTO STAB. sp 30 cm	10.940 m
SUPER COMPATTATO O STABILIZATO sp 30 cm	11.110 m

SEZIONE N. : 10
Q. PROGETTO : 397.49

DIST.PROG. : 0+225.00
DIST.PREC. : 25.00
DIST.SUCC. : 25.00

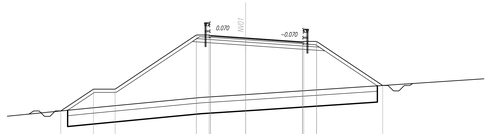

SCALA 1:200

Q.RIF. 380.00

QUOTE TERRENO	391.025	392.000	392.367 / 392.539	392.837
DIST.PARZIALI TERRENO	10.483	10.175	4.154	7.595	16.411
QUOTE PROGETTO	390.258	392.770 / 392.920	392.770	397.770 / 397.920	397.643	397.770 / 397.920 / 397.775	397.775	393.108
DIST.PARZIALI PROGETTO	3.017	2.000	7.496	1.180	3.249	5.251	1.180	4.098

SCAVI E BONIFICHE	
SCAVO TOSO	1.105 mq
SCOTICO sp 50 cm	33.607 m
BONIFICA sp 100 cm	33.607 m

RILEVATI	
RILEVATO	85.088 mq
RILEVATO TOSO	0.000 mq
TERRENO VEGETALE sp 30 cm	19.808 m

SOVRASTRUTTURA STRADALE	
STRATO DI USURA IN CONGL. BIT. sp 4 cm	7.770 m
STRATO DI BINDER IN CONGL. BIT. sp 5 cm	7.770 m
STRATO DI BASE IN CONGL. BIT. sp 8 cm	7.770 m
FONDAZIONE IN MISTO STAB. sp 30 cm	10.920 m
SUPER COMPATTATO O STABILIZATO sp 30 cm	10.580 m

SEZIONE N. : 11
Q. PROGETTO : 397.60

DIST.PROG. : 0+250.00
DIST.PREC. : 25.00
DIST.SUCC. : 25.00

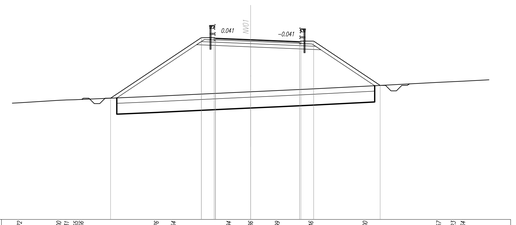

SCALA 1:200

Q.RIF. 381.00

QUOTE TERRENO	391.772	392.001 / 392.041 / 392.066 / 392.086	392.378	392.454	392.694	392.786	392.899	393.046	393.300	393.657	393.721 / 393.764
DIST.PARZIALI TERRENO	3.635	0.707 / 0.641	7.228	1.579	5.098	2.018	2.464	3.104	4.998	6.801	1.365 / 2.186	4.374
QUOTE PROGETTO	392.194	397.783	397.783 / 397.925 / 397.775	397.600	397.428 / 397.578 / 397.465	393.373
DIST.PARZIALI PROGETTO	8.378	1.180	3.250	4.519	1.180	6.135

SCAVI E BONIFICHE	
SCAVO TOSO	0.966 mq
SCOTICO sp 50 cm	18.954 m
BONIFICA sp 100 cm	18.954 m

RILEVATI	
RILEVATO	51.065 mq
RILEVATO TOSO	0.033 mq
TERRENO VEGETALE sp 30 cm	15.187 m

SOVRASTRUTTURA STRADALE	
STRATO DI USURA IN CONGL. BIT. sp 4 cm	6.780 m
STRATO DI BINDER IN CONGL. BIT. sp 5 cm	6.780 m
STRATO DI BASE IN CONGL. BIT. sp 8 cm	6.780 m
FONDAZIONE IN MISTO STAB. sp 30 cm	9.280 m
SUPER COMPATTATO O STABILIZATO sp 30 cm	9.660 m

SEZIONE N. : 12
Q. PROGETTO : 397.45

DIST.PROG. : 0+275.00
DIST.PREC. : 25.00
DIST.SUCC. : 25.00

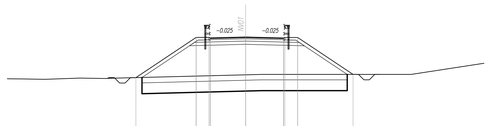

SCALA 1:200

Q.RIF. 382.00

QUOTE TERRENO	393.560	393.549	393.661	393.622 / 393.646	393.963	394.000	394.000	394.000	394.000 / 394.009
DIST.PARZIALI TERRENO	1.954	3.231	2.305	0.616	12.353	1.472	4.422	2.427	6.842	6.813
QUOTE PROGETTO	393.705	397.415	397.415 / 397.625	397.441	397.266 / 397.416	397.429
DIST.PARZIALI PROGETTO	5.563	1.180	3.266	3.507	1.180	5.111

SCAVI E BONIFICHE	
SCAVO TOSO	1.068 mq
SCOTICO sp 50 cm	15.670 m
BONIFICA sp 100 cm	15.670 m

RILEVATI	
RILEVATO	37.600 mq
TERRENO VEGETALE sp 30 cm	11.127 m

SOVRASTRUTTURA STRADALE	
STRATO DI USURA IN CONGL. BIT. sp 4 cm	6.800 m
STRATO DI BINDER IN CONGL. BIT. sp 5 cm	6.800 m
STRATO DI BASE IN CONGL. BIT. sp 8 cm	6.800 m
FONDAZIONE IN MISTO STAB. sp 30 cm	9.200 m
SUPER COMPATTATO O STABILIZATO sp 30 cm	9.580 m

SEZIONE N. : 13
Q. PROGETTO : 397.14

DIST.PROG. : 0+300.00
DIST.PREC. : 25.00
DIST.SUCC. : 25.00

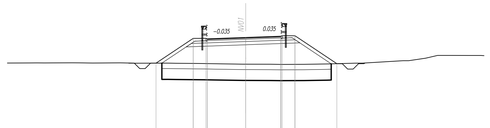

SCALA 1:200

Q.RIF. 382.00

QUOTE TERRENO	394.794 / 394.795	394.807 / 394.812	394.784	394.824 / 394.788 / 394.816	394.778 / 394.774	394.779	394.773	394.680 / 394.680	394.674	394.607	394.608	394.753	394.773 / 394.777	395.000 / 395.000 / 395.000	395.313	395.490	395.488	395.485 / 395.483 / 395.482
DIST.PARZIALI TERRENO	0.158 / 0.601	2.585	0.028 / 1.223	2.572	0.037 / 0.012	3.007	0.222 / 0.222	2.648	0.005 / 0.005	2.709	2.258	0.066	3.107	2.125	2.587	0.000 / 0.000	3.743	1.577	0.001	1.199	1.735	0.002 / 0.000	1.571
QUOTE PROGETTO	394.774	397.764 / 397.914 / 397.764	397.741	397.740 / 397.890 / 397.740	397.740	397.590 / 397.740 / 397.590	394.577
DIST.PARZIALI PROGETTO	3.433	1.180	3.547	3.250	1.180	3.864

SCAVI E BONIFICHE	
SCAVO TOSO	1.064 mq
SCOTICO sp 50 cm	17.660 m
BONIFICA sp 100 cm	17.660 m

RILEVATI	
RILEVATO	9.036 mq
RILEVATO TOSO	0.005 mq
TERRENO VEGETALE sp 30 cm	5.841 m

SOVRASTRUTTURA STRADALE	
STRATO DI USURA IN CONGL. BIT. sp 4 cm	7.000 m
STRATO DI BINDER IN CONGL. BIT. sp 5 cm	7.000 m
STRATO DI BASE IN CONGL. BIT. sp 8 cm	7.000 m
FONDAZIONE IN MISTO STAB. sp 30 cm	9.440 m
SUPER COMPATTATO O STABILIZATO sp 30 cm	9.810 m

SEZIONE N. : 14
Q. PROGETTO : 396.83

DIST.PROG. : 0+325.00
DIST.PREC. : 25.00
DIST.SUCC. : 25.00

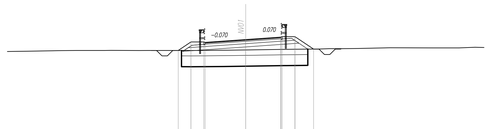

SCALA 1:200

Q.RIF. 383.00

QUOTE TERRENO	395.754 / 395.761	395.820 / 395.825 / 395.829	395.838 / 395.843	395.838 / 395.838 / 395.835	395.835 / 395.817	395.854	395.889 / 395.889	395.838 / 395.838 / 395.835	395.840 / 395.000	396.000	396.011	396.085	396.095 / 396.095	396.073	396.073	396.072	396.142
DIST.PARZIALI TERRENO	0.688	3.248	0.015 / 0.043	2.656	0.014	2.636	0.000 / 0.000	0.018	3.016	0.018	2.945	2.013	0.012	2.962	3.098	0.027 / 0.000	1.687	2.866	1.261	0.000	1.580	2.422	1.458	1.777
QUOTE PROGETTO	395.835	396.420 / 396.570	396.420	396.420 / 396.570	396.421	396.421	397.110 / 397.260	397.110	395.967
DIST.PARZIALI PROGETTO	1.170	1.180	3.751	3.249	1.180	1.719

SCAVI E BONIFICHE	
SCAVO TOSO	1.013 mq
ESTIRPO	4.150 mq

RILEVATI	
TERRENO VEGETALE sp 30 cm	3.563 m

SOVRASTRUTTURA STRADALE	
STRATO DI USURA IN CONGL. BIT. sp 4 cm	7.000 m
STRATO DI BINDER IN CONGL. BIT. sp 5 cm	7.000 m
STRATO DI BASE IN CONGL. BIT. sp 8 cm	7.000 m
FONDAZIONE IN MISTO STAB. sp 30 cm	9.440 m
SUPER COMPATTATO O STABILIZATO sp 30 cm	9.810 m

SEZIONE N. : 15
Q. PROGETTO : 396.69

DIST.PROG. : 0+350.00
DIST.PREC. : 25.00
DIST.SUCC. : 25.00

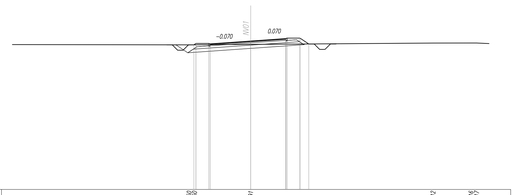

SCALA 1:200

Q.RIF. 383.00

QUOTE TERRENO	396.350 / 396.350 / 396.350	396.391	396.512	396.515 / 396.517
DIST.PARZIALI TERRENO	23.822	5.647	16.822	3.517	0.002
QUOTE PROGETTO	396.481 / 396.481 / 396.421	396.694	396.557 / 396.557 / 396.497	396.977	396.428
DIST.PARZIALI PROGETTO	1.180	3.751	3.249	1.180	0.812

SCAVI E BONIFICHE	
SCAVO TOSO	1.030 mq
ESTIRPO	6.470 mq
SCOTICO sp 50 cm	11.900 m
BONIFICA sp 100 cm	11.900 m

RILEVATI	
RILEVATO	2.026 mq
TERRENO VEGETALE sp 30 cm	4.582 m

SOVRASTRUTTURA STRADALE	
STRATO DI USURA IN CONGL. BIT. sp 4 cm	7.000 m
STRATO DI BINDER IN CONGL. BIT. sp 5 cm	7.000 m
STRATO DI BASE IN CONGL. BIT. sp 8 cm	7.000 m
FONDAZIONE IN MISTO STAB. sp 30 cm	9.450 m
SUPER COMPATTATO O STABILIZATO sp 30 cm	9.810 m

SEZIONE N. : 16
Q. PROGETTO : 397.16

DIST.PROG. : 0+375.00
DIST.PREC. : 25.00
DIST.SUCC. : 25.00

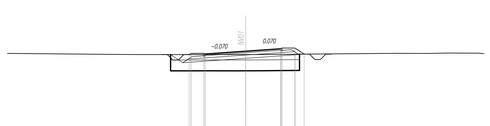

SCALA 1:200

Q.RIF. 383.00

QUOTE TERRENO	396.508	396.653	396.639	396.630	396.633	396.633	396.639	396.847	396.934	396.974	396.961
DIST.PARZIALI TERRENO	3.536	5.813	2.454	4.954	2.245	2.223	1.064	1.514	12.415	2.987	1.806	2.788	1.088
QUOTE PROGETTO	396.420 / 396.570	396.420 / 396.570	397.110	397.260 / 397.110	397.420 / 397.260	396.420
DIST.PARZIALI PROGETTO	1.180	3.751	3.249	1.180	0.812

COMMITTENTE:

RFI RETE FERROVIARIA ITALIANA
GRUPPO FERROVIE DELLO STATO ITALIANE

PROGETTAZIONE:

ITALFERR
GRUPPO FERROVIE DELLO STATO ITALIANE

DIREZIONE FERROVIARIA MESSINA - CATANIA - PALERMO

NUOVO COLLEGAMENTO PALERMO - CATANIA

U.O. INFRASTRUTTURE CENTRO

PROGETTO DEFINITIVO

TRATTA CALTANISSETTA XIRBI - NUOVA ENNA (LOTTO 4A)

VIABILITA'
NV01 - Adeguamento viabilità esistente - Accesso contrada
Sezioni trasversali - Tav. 2 di 3

SCALA: 1:200

COMMESSA	LOTTO	FASE	ENTE	TIPO DOC.	OPERA/DISCIPLINA	PROGR.	REV.
RS3U	40	D	29	W9	NV0100	002	D

Rev.	Descrizione	Redatto	Data	Verificato	Data	Approvato	Data	Autorizzato Data
A	Emissione Esecutiva	ATI Sintagma Ruskael - Eun	Dic-2019	E.Leggieri L.Vaci	Dic-2019	A.Barraja	Dic-2019	F.Ardunni Apr-2020
B	Emissione Esecutiva	ATI Sintagma Ruskael - Eun	Gen-2020	E.Leggieri L.Vaci	Gen-2020	A.Barraja	Gen-2020	
C	Emissione Esecutiva	ATI Sintagma Ruskael - Eun	Feb-2020	E.Leggieri L.Vaci	Feb-2020	A.Barraja	Feb-2020	
D	Emissione Esecutiva	ATI Sintagma Ruskael - Eun	Apr-2020	E.Leggieri L.Vaci	Apr-2020	A.Barraja	Apr-2020	

File: RS3U.4.0.D.29.W9.NV.01.0.0.002.D

n. Elab.: 29_269