SEZIONE N. : 1

Q. PROGETTO : 362.18

DIST.PROG. : 0+000.00

DIST.SUCC. : 25.00

TRATTO SU PIAZZALE DI SOCCORSO
utilizzato per il solo tracciamento

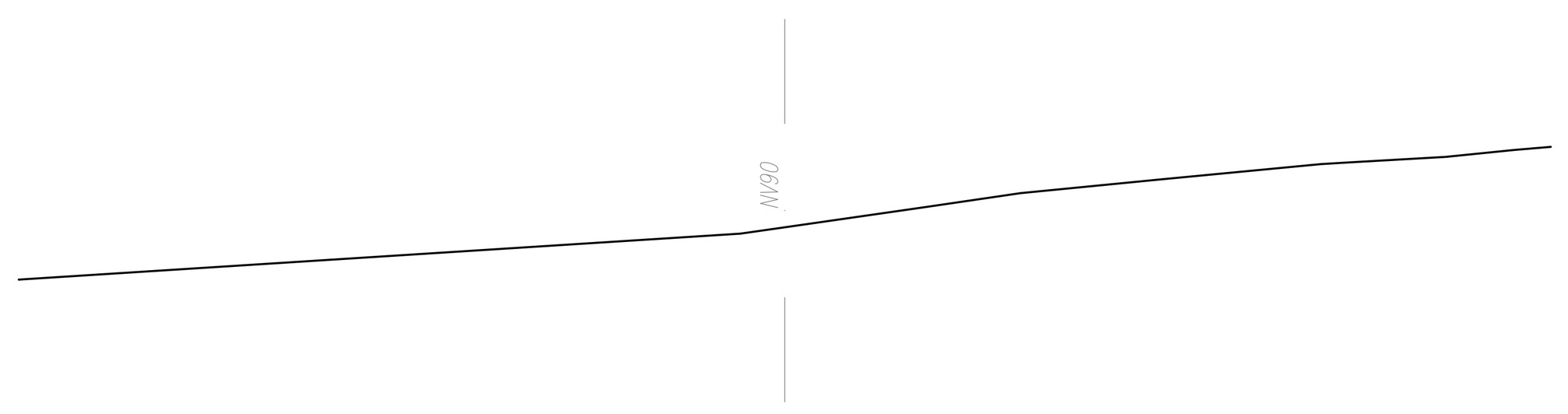

SCALA 1:200

Q.RIF. 349.00

QUOTE TERRENO	362.000 362.184 362.769 363.165 363.563 364.000 364.048 364.207 364.407
DIST.PARZIALI TERRENO	24.859 1.275 4.059 2.713 4.060 4.565 0.843 2.743 1.963 1.056
QUOTE PROGETTO	
DIST.PARZIALI PROGETTO	

SEZIONE N. : 2

Q. PROGETTO : 362.53

DIST.PROG. : 0+025.00

DIST.PREC. : 25.00

DIST.SUCC. : 25.00

SCAVI E BONIFICHE	
SCAVO FOSSI	0.793 mq
STERRO	19.077 mq
SCOTICO sp 50 cm	14.850 m
RILEVATI	
RILEVATO	0.353 mq
TERRENO VEGETALE sp 30 cm	6.300 m
SOVRASTRUTTURA STRADALE	
STRATO DI USURA IN CONGL. BIT. sp 4 cm	6.690 m
STRATO DI BINDER IN CONGL. BIT. sp 5 cm	6.690 m
STRATO DI BASE IN CONGL. BIT. sp 8 cm	6.690 m
FONDAZIONI IN MISTO STAB. sp 20 cm	6.690 m
SUPER COMPATTATO O STABILIZZATO sp 30 cm	6.690 m

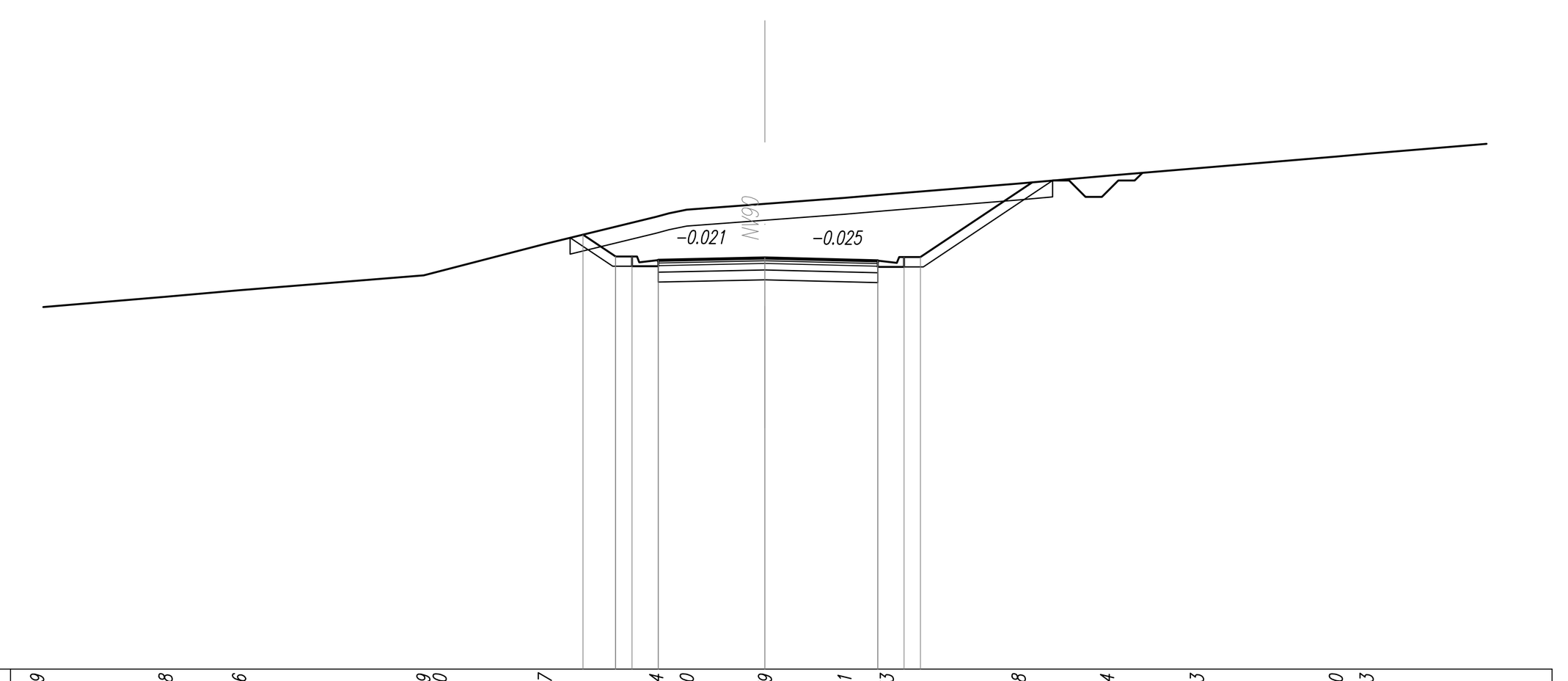

SCALA 1:200

Q.RIF. 350.00

QUOTE TERRENO	361.019 361.348 361.546 361.999 362.000 362.957 363.784 364.000 364.179 364.361 364.473 364.798 365.034 365.263 365.620 365.703
DIST.PARZIALI TERRENO	3.915 2.244 5.615 3.694 3.399 0.381 0.541 2.382 2.426 1.291 4.020 2.698 2.738 4.235 0.938 3.562
QUOTE PROGETTO	363.241 362.576 362.576 362.426 362.466 362.535 362.449 362.409 362.559 362.559
DIST.PARZIALI PROGETTO	0.996 0.500 0.800 3.250 3.442 0.800 0.500

SEZIONE N. : 3

Q. PROGETTO : 363.75

DIST.PROG. : 0+050.00

DIST.PREC. : 25.00

DIST.SUCC. : 25.00

SCAVI E BONIFICHE	
SCAVO FOSSI	0.749 mq
STERRO	17.780 mq
SCOTICO sp 50 cm	15.483 m
RILEVATI	
RILEVATO	0.380 mq
TERRENO VEGETALE sp 30 cm	6.033 m
SOVRASTRUTTURA STRADALE	
STRATO DI USURA IN CONGL. BIT. sp 4 cm	7.570 m
STRATO DI BINDER IN CONGL. BIT. sp 5 cm	7.570 m
STRATO DI BASE IN CONGL. BIT. sp 8 cm	7.570 m
FONDAZIONI IN MISTO STAB. sp 20 cm	7.570 m
SUPER COMPATTATO O STABILIZZATO sp 30 cm	7.570 m

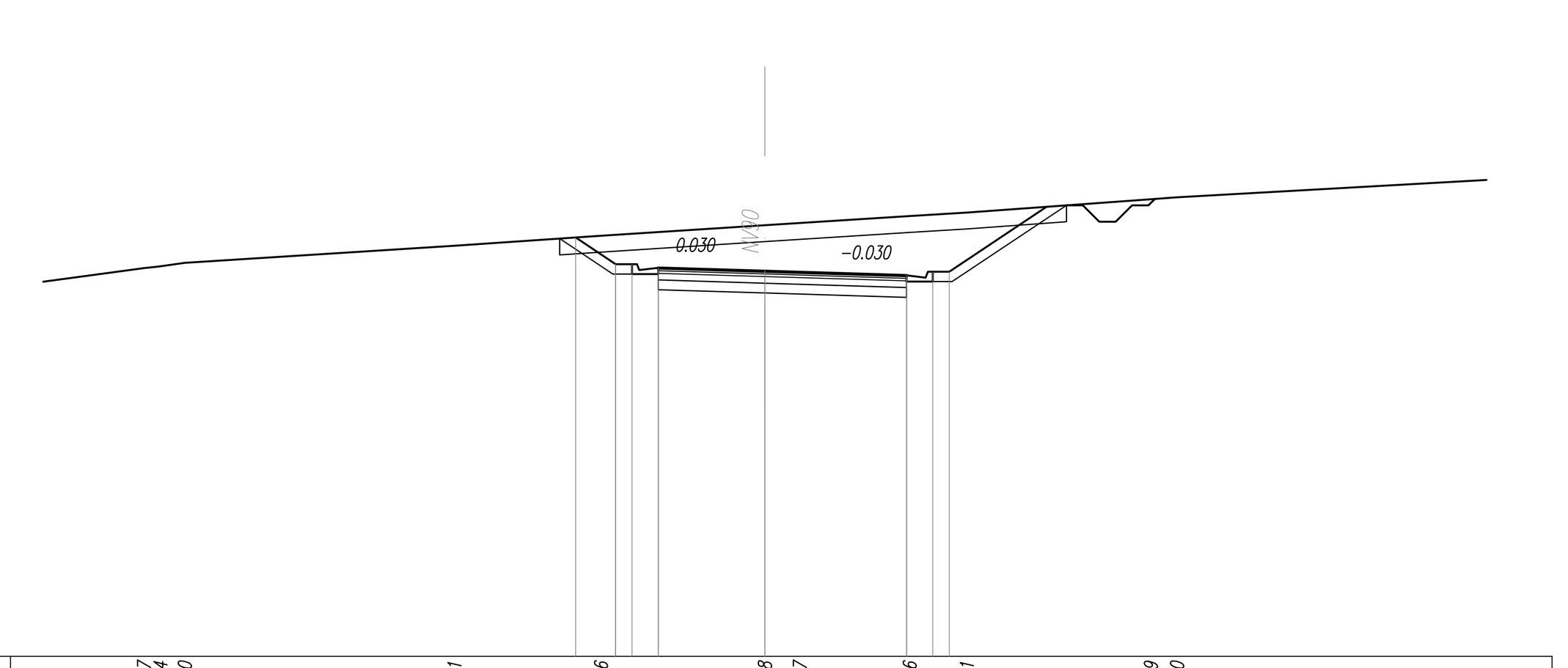

SCALA 1:200

Q.RIF. 352.00

QUOTE TERRENO	363.837 363.884 364.000 364.521 364.826 365.148 365.217 365.426 365.531 365.939 366.000
DIST.PARZIALI TERRENO	0.438 0.806 8.220 4.469 4.994 1.067 3.348 1.742 5.610 0.799 15.778
QUOTE PROGETTO	364.773 363.958 363.958 363.808 363.848 363.749 363.617 363.577 363.727 363.727
DIST.PARZIALI PROGETTO	1.221 0.500 0.800 3.250 4.320 0.800 0.500

SEZIONE N. : 4

Q. PROGETTO : 365.37

DIST.PROG. : 0+075.00

DIST.PREC. : 25.00

DIST.SUCC. : 25.00

SCAVI E BONIFICHE	
SCAVO FOSSI	0.641 mq
STERRO	7.579 mq
SCOTICO sp 50 cm	12.006 m
RILEVATI	
RILEVATO	0.203 mq
TERRENO VEGETALE sp 30 cm	3.374 m
SOVRASTRUTTURA STRADALE	
STRATO DI USURA IN CONGL. BIT. sp 4 cm	8.850 m
STRATO DI BINDER IN CONGL. BIT. sp 5 cm	8.850 m
STRATO DI BASE IN CONGL. BIT. sp 8 cm	8.850 m
FONDAZIONI IN MISTO STAB. sp 20 cm	10.000 m
SUPER COMPATTATO O STABILIZZATO sp 30 cm	10.170 m

SCALA 1:200

Q.RIF. 352.00

QUOTE TERRENO	365.688 365.741 365.762 365.781 365.822 365.839 366.000 366.262 366.394 366.578 366.679
DIST.PARZIALI TERRENO	30.000 0.963 0.732 2.650 5.794 2.699 3.919 2.050 5.025
QUOTE PROGETTO	365.428 365.531 365.531 365.481 365.367 365.171 365.131 365.281 365.281
DIST.PARZIALI PROGETTO	1.180 3.250 5.602 0.800 0.500

SEZIONE N. : 5

Q. PROGETTO : 366.23

DIST.PROG. : 0+100.00

DIST.PREC. : 25.00

DIST.SUCC. : 25.00

SCAVI E BONIFICHE	
SCAVO FOSSI	0.604 mq
STERRO	4.858 mq
SCOTICO sp 50 cm	11.382 m
RILEVATI	
RILEVATO	0.193 mq
TERRENO VEGETALE sp 30 cm	3.173 m
SOVRASTRUTTURA STRADALE	
STRATO DI USURA IN CONGL. BIT. sp 4 cm	8.670 m
STRATO DI BINDER IN CONGL. BIT. sp 5 cm	8.670 m
STRATO DI BASE IN CONGL. BIT. sp 8 cm	8.670 m
FONDAZIONI IN MISTO STAB. sp 20 cm	9.820 m
SUPER COMPATTATO O STABILIZZATO sp 30 cm	9.990 m



SCALA 1:200

Q.RIF. 353.00

QUOTE TERRENO	365.306 365.398 365.608 365.916 365.929 366.000 366.156 366.188 366.238 366.368 366.423 366.537 366.639 366.712 366.829 366.861 367.000 367.000 367.000
DIST.PARZIALI TERRENO	3.034 1.621 3.891 5.554 1.239 2.896 0.752 1.152 2.521 1.065 2.297 2.719 1.454 3.604 0.829 4.195 3.331
QUOTE PROGETTO	366.128 366.397 366.397 366.347 366.234 366.044 366.004 366.154 366.154
DIST.PARZIALI PROGETTO	0.404 1.180 3.250 5.419 0.800 0.500

SEZIONE N. : 6

Q. PROGETTO : 365.89

DIST.PROG. : 0+125.00

DIST.PREC. : 25.00

DIST.SUCC. : 25.00

SCAVI E BONIFICHE	
SCAVO FOSSI	0.501 mq
STERRO	11.299 mq
SCOTICO sp 50 cm	13.325 m
RILEVATI	
RILEVATO	0.363 mq
TERRENO VEGETALE sp 30 cm	4.339 m
SOVRASTRUTTURA STRADALE	
STRATO DI USURA IN CONGL. BIT. sp 4 cm	6.890 m
STRATO DI BINDER IN CONGL. BIT. sp 5 cm	6.890 m
STRATO DI BASE IN CONGL. BIT. sp 8 cm	6.890 m
FONDAZIONI IN MISTO STAB. sp 20 cm	6.890 m
SUPER COMPATTATO O STABILIZZATO sp 30 cm	6.890 m

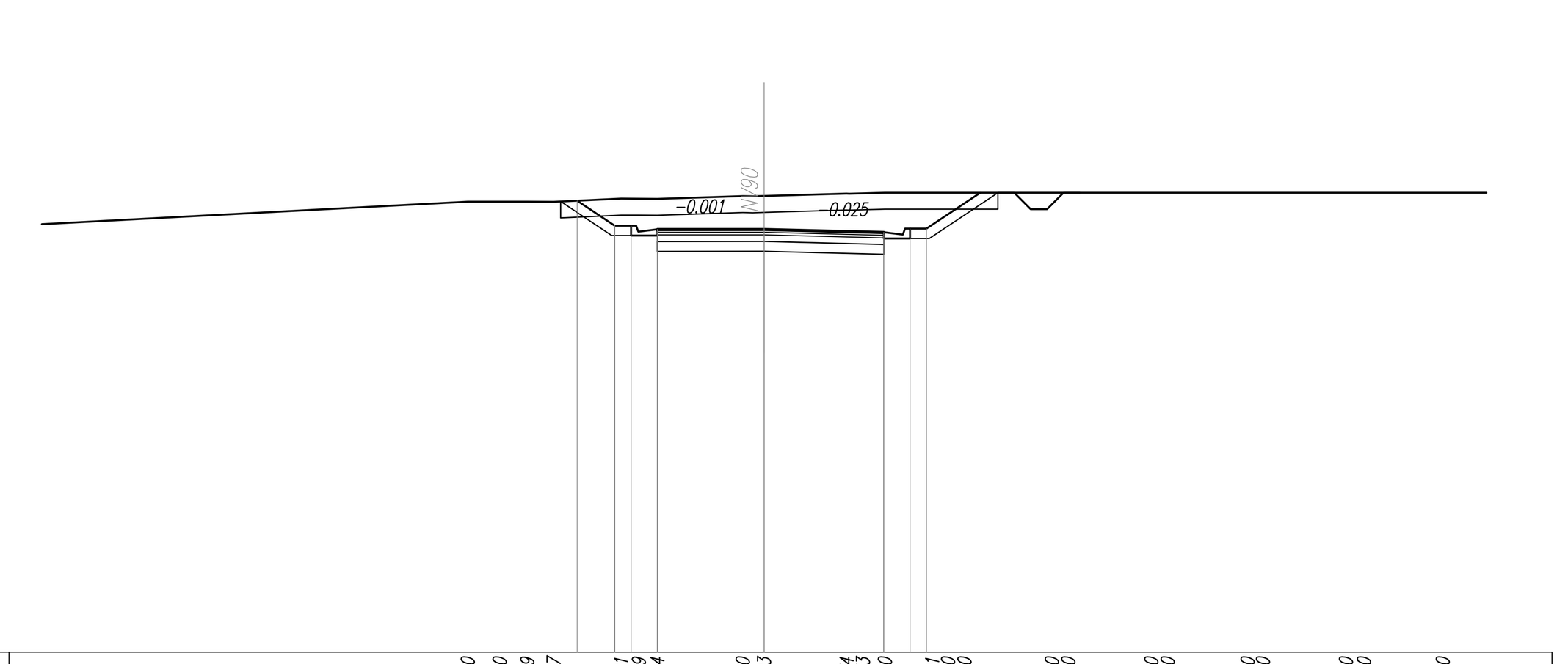

SCALA 1:200

Q.RIF. 353.00

QUOTE TERRENO	366.730 366.730 366.729 366.727 366.821 366.819 366.814 366.900 366.903 366.974 366.973 367.000 367.001 367.000 367.000 367.000 367.000 367.000 367.000 367.000 367.000 367.000 367.000 367.000
DIST.PARZIALI TERRENO	13.840 0.972 0.841 0.801 2.055 0.539 0.566 2.601 0.348 2.512 1.089 1.439 0.483 3.043 2.808 0.342 2.592 0.467 2.527 0.550 2.400 2.231
QUOTE PROGETTO	366.760 365.996 365.996 365.846 365.886 365.888 365.797 365.757 365.907 365.907
DIST.PARZIALI PROGETTO	1.145 0.500 0.800 3.250 3.644 0.800 0.500

SEZIONE N. : 7

Q. PROGETTO : 365.55

DIST.PROG. : 0+150.00

DIST.PREC. : 25.00

DIST.SUCC. : 25.00

SCAVI E BONIFICHE	
SCAVO FOSSI	1.067 mq
SCOTICO sp 50 cm	10.928 m
BONIFICA sp VAR	10.920 mq
RILEVATI	
RILEVATO	7.696 mq
RILEVATO FOSSI	0.117 mq
TERRENO VEGETALE sp 30 cm	5.480 m
SOVRASTRUTTURA STRADALE	
STRATO DI USURA IN CONGL. BIT. sp 4 cm	6.500 m
STRATO DI BINDER IN CONGL. BIT. sp 5 cm	6.500 m
STRATO DI BASE IN CONGL. BIT. sp 8 cm	6.500 m
FONDAZIONI IN MISTO STAB. sp 20 cm	9.000 m
SUPER COMPATTATO O STABILIZZATO sp 30 cm	9.380 m

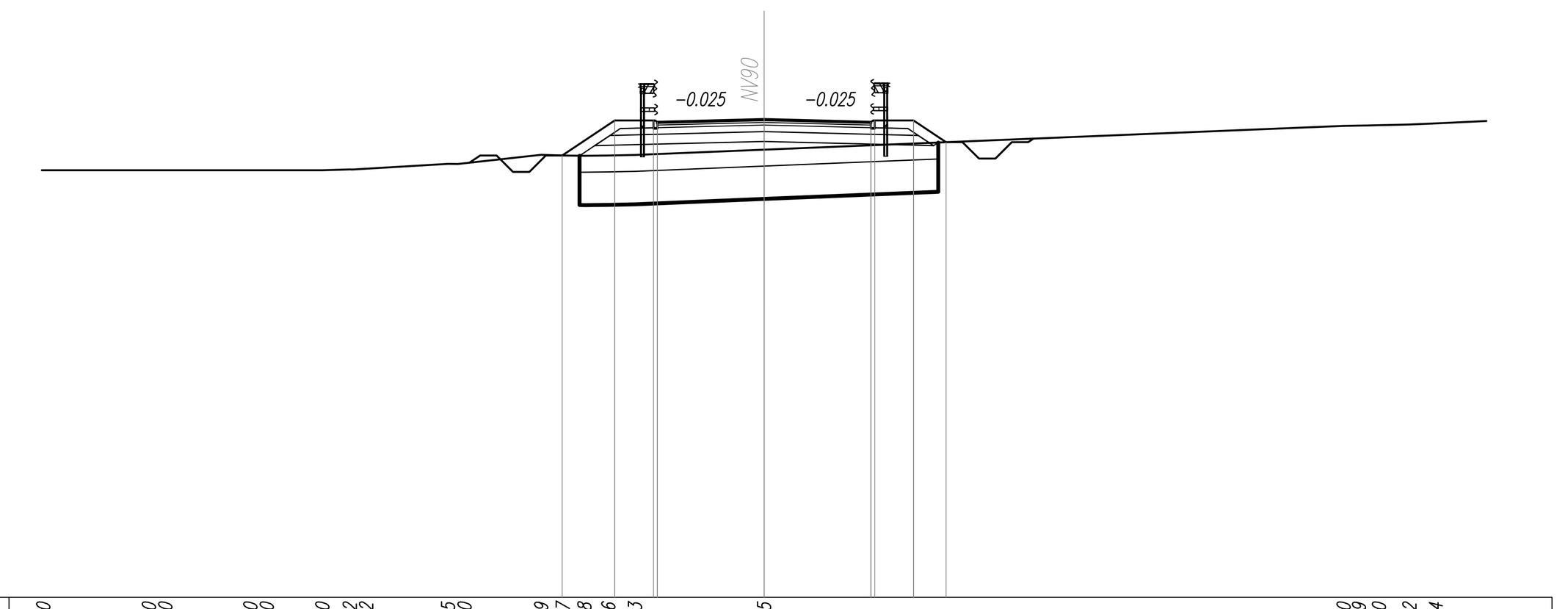

SCALA 1:200

Q.RIF. 351.00

QUOTE TERRENO	364.000 364.000 364.000 364.000 364.000 364.000 364.022 364.022 364.195 364.190 364.469 364.447 364.438 364.446 364.463 364.625 365.350 365.359 365.370 365.392 365.424
DIST.PARZIALI TERRENO	3.216 2.999 1.921 0.832 2.929 2.537 0.660 0.659 0.730 0.810 3.933 17.650 0.324 0.425 0.503 0.802 1.738
QUOTE PROGETTO	364.448 365.515 365.515 365.465 365.546 365.465 365.515 365.515 364.853
DIST.PARZIALI PROGETTO	1.600 1.180 3.250 3.250 1.180 0.993

SEZIONE N. : 8

Q. PROGETTO : 366.09

DIST.PROG. : 0+175.00

DIST.PREC. : 25.00

DIST.SUCC. : 25.00

SCAVI E BONIFICHE	
SCAVO FOSSI	1.250 mq
SCOTICO sp 50 cm	15.075 m
BONIFICA sp VAR	15.050 mq
RILEVATI	
RILEVATO	28.582 mq
RILEVATO FOSSI	0.005 mq
TERRENO VEGETALE sp 30 cm	10.855 m
SOVRASTRUTTURA STRADALE	
STRATO DI USURA IN CONGL. BIT. sp 4 cm	6.500 m
STRATO DI BINDER IN CONGL. BIT. sp 5 cm	6.500 m
STRATO DI BASE IN CONGL. BIT. sp 8 cm	6.500 m
FONDAZIONI IN MISTO STAB. sp 20 cm	9.000 m
SUPER COMPATTATO O STABILIZZATO sp 30 cm	9.380 m

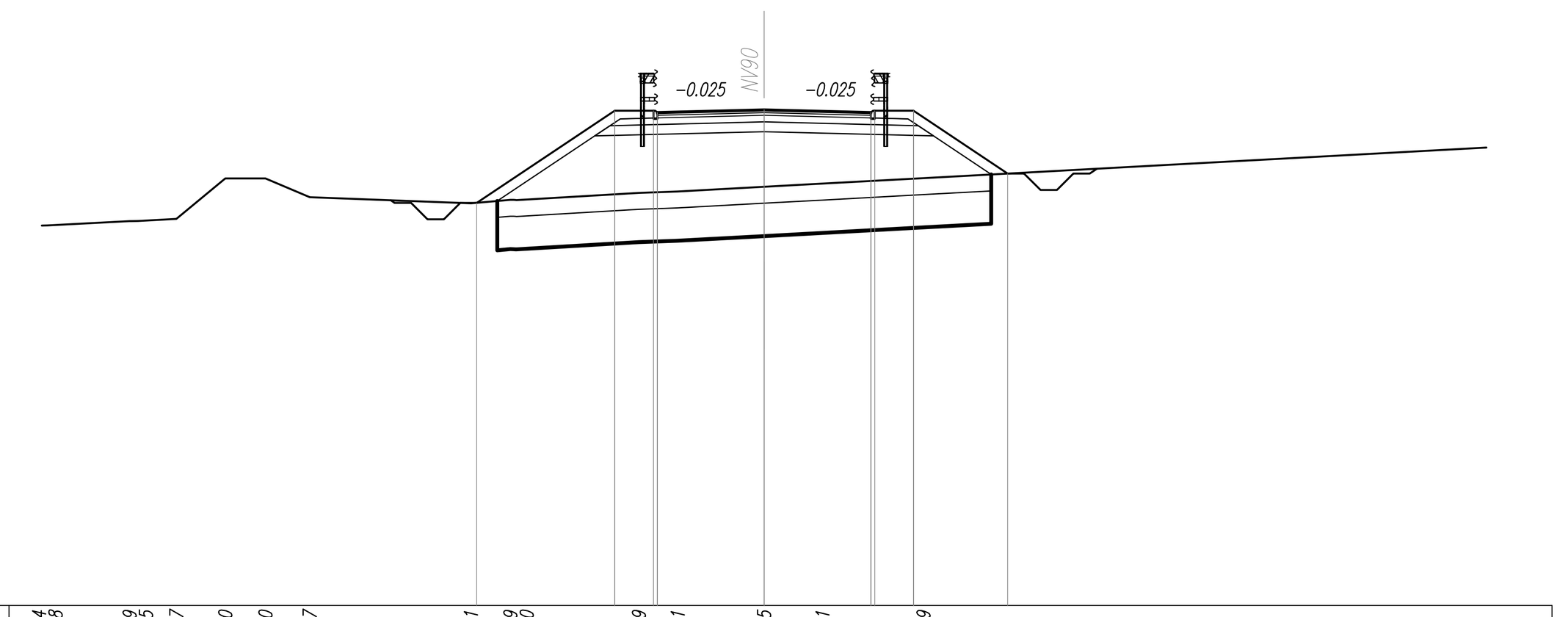

SCALA 1:200

Q.RIF. 351.00

QUOTE TERRENO	362.564 362.568 362.699 362.705 362.767 364.000 364.000 363.427 363.241 363.349 363.340 363.559 363.601 363.745 363.841 364.009
DIST.PARZIALI TERRENO	2.508 1.164 1.489 1.224 1.349 4.911 1.199 3.728 1.184 2.631 1.779 3.076 21.252
QUOTE PROGETTO	363.257 366.061 366.061 366.011 366.092 366.011 366.061 366.061 364.148
DIST.PARZIALI PROGETTO	4.204 1.180 3.250 3.250 1.180 2.868

COMMITTENTE:

RFI RETE FERROVIARIA ITALIANA
GRUPPO FERROVIE DELLO STATO ITALIANE

PROGETTAZIONE:

ITALFERR
GRUPPO FERROVIE DELLO STATO ITALIANE

DIRETTRICE FERROVIARIA MESSINA - CATANIA - PALERMO

NUOVO COLLEGAMENTO PALERMO - CATANIA

U.O. INFRASTRUTTURE CENTRO

PROGETTO DEFINITIVO

TRATTA CALTANISSETTA XIRBI - NUOVA ENNA (LOTTO 4A)

VIABILITA'

NV90 - Viabilità di accesso al piazzale di soccorso - Galleria Montestretto (Lato Palermo)

Sezioni trasversali - Tav. 1 di 2

SCALA: 1:200

COMMESSA	LOTTO	FASE	ENTE	TIPO DOC.	OPERA/DISCIPLINA	PROGR.	REV.
RS3U	40	D	29	W9	NV9000	001	D

Rev.	Descrizione	Redatto	Data	Verificato	Data	Approvato	Data	Autorizzato Data
A	Emissione Esecutiva	ATI Sintagma Rocksoil - Edin	Dic-2019	E.Leggieri-L.Visci	Dic-2019	A.Barreca	Dic-2019	F.Arduini Lug-2021
B	Emissione Esecutiva	ATI Sintagma Rocksoil - Edin	Gen-2020	E.Leggieri-L.Visci	Gen-2020	A.Barreca	Gen-2020	
C	Emissione Esecutiva	ATI Sintagma Rocksoil - Edin	Feb-2020	E.Leggieri-L.Visci	Feb-2020	A.Barreca	Feb-2020	
D	Emissione esecutiva – agg. per VIA/CdS	ATI Sintagma Rocksoil - Edin	Lug-2021	E.Leggieri-L.Visci	Lug-2021	A.Barreca	Lug-2021	
		ATI Sintagma Rocksoil - Edin		E.Leggieri-L.Visci		A.Barreca		

File: RS3U.4.0.D.29.W9.NV.90.0.0.001.D

n. Elab.: 29_316