SEZIONE N. : 1
Q. PROGETTO : 377.00
DIST.PROG. : 0+000.00
DIST.SUCC. : 25.00

TRATTO SU PIAZZALE DI SOCCORSO
utilizzato per il solo tracciamento

SCALA 1:200



SCAVI E BONFICHE	
SCAVO TOSSI	1.086 mq
STERRO	17.269 mq
SCOTICO sp 50 cm	15.615 m

RILEVATI	
RILEVATO	0.398 mq
TERRENO VEGETALE sp 30 cm	6.466 m

SOVRASTRUTTURA STRADALE	
STRATO DI USURA IN CONGL. BIT. sp 4 cm	7.140 m
STRATO DI BINDER IN CONGL. BIT. sp 5 cm	7.140 m
STRATO DI BASE IN CONGL. BIT. sp 8 cm	7.140 m
FONDAZIONE IN MISTO STAB. sp 30 cm	7.140 m
SUPER COMPATTATO O STABILIZATO sp 30 cm	7.140 m

SEZIONE N. : 2
Q. PROGETTO : 376.88
DIST.PROG. : 0+025.00
DIST.PREC. : 25.00
DIST.SUCC. : 25.00

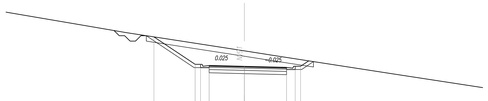

SCALA 1:200

SCAVI E BONFICHE	
SCAVO TOSSI	0.955 mq
STERRO	30.538 mq
SCOTICO sp 50 cm	18.852 m

RILEVATI	
RILEVATO	0.386 mq
TERRENO VEGETALE sp 30 cm	8.946 m

SOVRASTRUTTURA STRADALE	
STRATO DI USURA IN CONGL. BIT. sp 4 cm	8.960 m
STRATO DI BINDER IN CONGL. BIT. sp 5 cm	8.960 m
STRATO DI BASE IN CONGL. BIT. sp 8 cm	8.960 m
FONDAZIONE IN MISTO STAB. sp 30 cm	8.960 m
SUPER COMPATTATO O STABILIZATO sp 30 cm	8.960 m

SEZIONE N. : 3
Q. PROGETTO : 375.70
DIST.PROG. : 0+050.00
DIST.PREC. : 25.00
DIST.SUCC. : 25.00

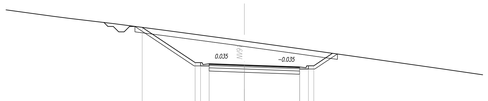

SCALA 1:200



SCAVI E BONFICHE	
SCAVO TOSSI	0.568 mq
STERRO	33.652 mq
SCOTICO sp 50 cm	19.862 m

RILEVATI	
RILEVATO	0.365 mq
TERRENO VEGETALE sp 30 cm	8.439 m

SOVRASTRUTTURA STRADALE	
STRATO DI USURA IN CONGL. BIT. sp 4 cm	9.950 m
STRATO DI BINDER IN CONGL. BIT. sp 5 cm	9.950 m
STRATO DI BASE IN CONGL. BIT. sp 8 cm	9.950 m
FONDAZIONE IN MISTO STAB. sp 30 cm	9.950 m
SUPER COMPATTATO O STABILIZATO sp 30 cm	9.950 m

SEZIONE N. : 4
Q. PROGETTO : 373.41
DIST.PROG. : 0+075.00
DIST.PREC. : 25.00
DIST.SUCC. : 25.00

SCALA 1:200

SCAVI E BONFICHE	
SCAVO TOSSI	0.215 mq
STERRO	14.411 mq
SCOTICO sp 50 cm	17.504 m

RILEVATI	
RILEVATO	0.119 mq
RILEVATO TOSSI	0.172 mq
TERRENO VEGETALE sp 30 cm	7.168 m

SOVRASTRUTTURA STRADALE	
STRATO DI USURA IN CONGL. BIT. sp 4 cm	8.670 m
STRATO DI BINDER IN CONGL. BIT. sp 5 cm	8.670 m
STRATO DI BASE IN CONGL. BIT. sp 8 cm	8.670 m
FONDAZIONE IN MISTO STAB. sp 30 cm	8.670 m
SUPER COMPATTATO O STABILIZATO sp 30 cm	8.670 m

SEZIONE N. : 5
Q. PROGETTO : 370.91
DIST.PROG. : 0+100.00
DIST.PREC. : 25.00
DIST.SUCC. : 25.00

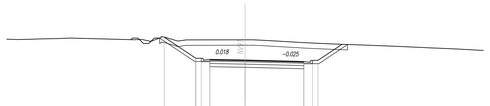

SCALA 1:200

SCAVI E BONFICHE	
SCAVO TOSSI	0.543 mq
STERRO	16.529 mq
SCOTICO sp 50 cm	14.300 m

RILEVATI	
RILEVATO	0.365 mq
TERRENO VEGETALE sp 30 cm	5.961 m

SOVRASTRUTTURA STRADALE	
STRATO DI USURA IN CONGL. BIT. sp 4 cm	6.570 m
STRATO DI BINDER IN CONGL. BIT. sp 5 cm	6.570 m
STRATO DI BASE IN CONGL. BIT. sp 8 cm	6.570 m
FONDAZIONE IN MISTO STAB. sp 30 cm	6.570 m
SUPER COMPATTATO O STABILIZATO sp 30 cm	6.570 m

SEZIONE N. : 6
Q. PROGETTO : 368.53
DIST.PROG. : 0+125.00
DIST.PREC. : 25.00
DIST.SUCC. : 23.70

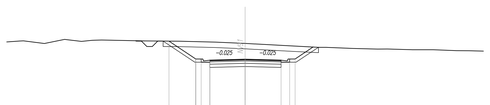

SCALA 1:200

SCAVI E BONFICHE	
SCAVO TOSSI	0.000 mq
STERRO	0.000 mq
SCOTICO sp 50 cm	0.000 m

RILEVATI	
RILEVATO	0.000 mq
TERRENO VEGETALE sp 30 cm	0.000 m

SOVRASTRUTTURA STRADALE	
STRATO DI USURA IN CONGL. BIT. sp 4 cm	0.000 m
STRATO DI BINDER IN CONGL. BIT. sp 5 cm	0.000 m
STRATO DI BASE IN CONGL. BIT. sp 8 cm	0.000 m
FONDAZIONE IN MISTO STAB. sp 30 cm	0.000 m
SUPER COMPATTATO O STABILIZATO sp 30 cm	0.000 m

SEZIONE N. : 7
Q. PROGETTO : 367.77
DIST.PROG. : 0+148.70
DIST.PREC. : 23.70

TRATTO SU SC. C.da Cuti
utilizzato per il solo tracciamento

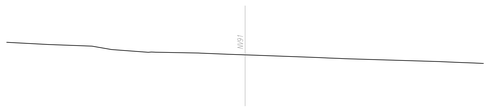

SCALA 1:200

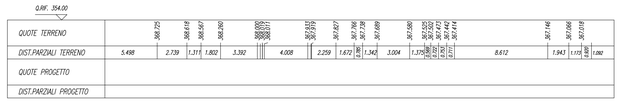

COMMITTENTE:

RFI RETE FERROVIARIA ITALIANA
GRUPPO FERROVIE DELLO STATO ITALIANE

PROGETTAZIONE:

ITALFERR
GRUPPO FERROVIE DELLO STATO ITALIANE

DIRETTRICE FERROVIARIA MESSINA - CATANIA - PALERMO

NUOVO COLLEGAMENTO PALERMO - CATANIA

U.O. INFRASTRUTTURE CENTRO

PROGETTO DEFINITIVO

TRATTA CALTANISSETTA XIRBI - NUOVA ENNA (LOTTO 4A)

VIABILITA'
NV91 - Viabilità di accesso alle uscite di emergenza - Galleria Montestretto
Sezioni trasversali

SCALA: 1:200

COMMESSA	LOTTO	FASE	ENTE	TIPO DOC.	OPERA/DISCIPLINA	PROGR.	REV.
RS3U	40	D	29	W9	NV9100	001	E

Rev.	Descrizione	Redatto	Data	Verificato	Data	Approvato	Data	Autorizzato Data
A	Emissione Esecutiva	ATI Sintagma Ruzzuol - Eun	Dic-2019	G.Aggiano L.Vaci	Dic-2019	A.Barraja	Dic-2019	F.Ardunni Lug-2021
B	Emissione Esecutiva	ATI Sintagma Ruzzuol - Eun	Gen-2020	G.Aggiano L.Vaci	Gen-2020	A.Barraja	Gen-2020	
C	Emissione Esecutiva	ATI Sintagma Ruzzuol - Eun	Feb-2020	G.Aggiano L.Vaci	Feb-2020	A.Barraja	Feb-2020	
D	Emissione Esecutiva	ATI Sintagma Ruzzuol - Eun	Apr-2020	G.Aggiano L.Vaci	Apr-2020	A.Barraja	Apr-2020	
E	Emissione esecutiva - agg. per VIA/CdS	ATI Sintagma Ruzzuol - Eun	Lug-2021	G.Aggiano L.Vaci	Lug-2021	A.Barraja	Lug-2021	

File: RS3U.4.0.D.29.W9.NV.91.0.0.001.E

n. Elab.: 29_322