SEZIONE N. : 1
Q. PROGETTO : 338.44
DIST.PROG. : 0+000.00
DIST.SUCC. : 25.00

SCAVI E BONIFICHE	
SCAVO TOSSI	
STERRO	1.911 mq
SCOTICO sp 50 cm	18.704 mq
	20.715 m

RILEVATI	
RILEVATO	0.483 mq
TERRENO VEGETALE sp 30 cm	13.092 m

SOVRASTRUTTURA STRADALE	
STRATO DI USURA IN CONGL. BIT. sp. 4 cm	6.500 m
STRATO DI BINDER IN CONGL. BIT. sp. 5 cm	6.500 m
STRATO DI BASE IN CONGL. BIT. sp. 6 cm	6.500 m
FONDAZIONE IN MISTO STAB. sp. 30 cm	6.500 m
SUPER COMPATTATO O STABILIZATO sp. 30 cm	6.500 m

SCALA 1:200

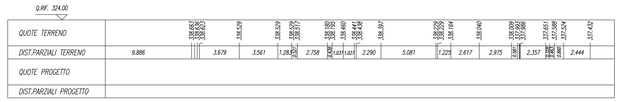

SEZIONE N. : 2
Q. PROGETTO : 338.35
DIST.PROG. : 0+025.00
DIST.PREC. : 25.00
DIST.SUCC. : 25.00

SCAVI E BONIFICHE	
SCAVO TOSSI	
STERRO	1.911 mq
SCOTICO sp 50 cm	18.704 mq
	20.715 m

RILEVATI	
RILEVATO	0.483 mq
TERRENO VEGETALE sp 30 cm	13.092 m

SOVRASTRUTTURA STRADALE	
STRATO DI USURA IN CONGL. BIT. sp. 4 cm	6.500 m
STRATO DI BINDER IN CONGL. BIT. sp. 5 cm	6.500 m
STRATO DI BASE IN CONGL. BIT. sp. 6 cm	6.500 m
FONDAZIONE IN MISTO STAB. sp. 30 cm	6.500 m
SUPER COMPATTATO O STABILIZATO sp. 30 cm	6.500 m

SCALA 1:200

SEZIONE N. : 3
Q. PROGETTO : 340.45
DIST.PROG. : 0+050.00
DIST.PREC. : 25.00
DIST.SUCC. : 25.00

SCAVI E BONIFICHE	
SCAVO TOSSI	2.001 mq
STERRO	83.353 mq
SCOTICO sp 50 cm	30.473 m

RILEVATI	
RILEVATO	0.413 mq
RILEVATO TOSSI	0.008 mq
TERRENO VEGETALE sp 30 cm	23.231 m

SOVRASTRUTTURA STRADALE	
STRATO DI USURA IN CONGL. BIT. sp. 4 cm	6.890 m
STRATO DI BINDER IN CONGL. BIT. sp. 5 cm	6.890 m
STRATO DI BASE IN CONGL. BIT. sp. 6 cm	6.890 m
FONDAZIONE IN MISTO STAB. sp. 30 cm	6.890 m
SUPER COMPATTATO O STABILIZATO sp. 30 cm	6.890 m

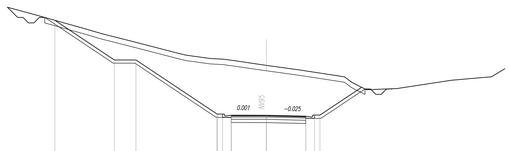

SCALA 1:200

SEZIONE N. : 4
Q. PROGETTO : 342.94
DIST.PROG. : 0+075.00
DIST.PREC. : 25.00
DIST.SUCC. : 25.00

SCAVI E BONIFICHE	
SCAVO TOSSI	1.472 mq
STERRO	69.550 mq
SCOTICO sp 50 cm	29.502 m

RILEVATI	
RILEVATO	0.410 mq
RILEVATO TOSSI	0.400 mq
TERRENO VEGETALE sp 30 cm	20.049 m

SOVRASTRUTTURA STRADALE	
STRATO DI USURA IN CONGL. BIT. sp. 4 cm	9.210 m
STRATO DI BINDER IN CONGL. BIT. sp. 5 cm	9.210 m
STRATO DI BASE IN CONGL. BIT. sp. 6 cm	9.210 m
FONDAZIONE IN MISTO STAB. sp. 30 cm	9.210 m
SUPER COMPATTATO O STABILIZATO sp. 30 cm	9.210 m

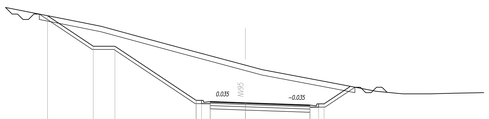

SCALA 1:200



SEZIONE N. : 5
Q. PROGETTO : 344.76
DIST.PROG. : 0+100.00
DIST.PREC. : 25.00
DIST.SUCC. : 25.00

SCAVI E BONIFICHE	
SCAVO TOSSI	0.042 mq
STERRO	4.004 mq
SCOTICO sp 50 cm	9.570 m

RILEVATI	
RILEVATO	0.364 mq
RILEVATO TOSSI	0.050 mq
TERRENO VEGETALE sp 30 cm	2.242 m

SOVRASTRUTTURA STRADALE	
STRATO DI USURA IN CONGL. BIT. sp. 4 cm	8.610 m
STRATO DI BINDER IN CONGL. BIT. sp. 5 cm	8.610 m
STRATO DI BASE IN CONGL. BIT. sp. 6 cm	8.610 m
FONDAZIONE IN MISTO STAB. sp. 30 cm	8.610 m
SUPER COMPATTATO O STABILIZATO sp. 30 cm	10.440 m

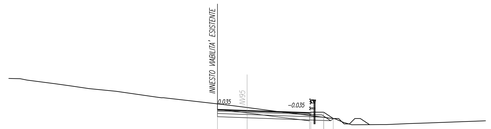

SCALA 1:200



SEZIONE N. : 6
Q. PROGETTO : 345.55
DIST.PROG. : 0+125.00
DIST.PREC. : 25.00
DIST.SUCC. : 25.00

SCAVI E BONIFICHE	
SCAVO TOSSI	1.265 mq
STERRO sp 50 cm	17.730 m
BONIFICA sp 1m3	17.680 mq

RILEVATI	
RILEVATO	35.567 mq
TERRENO VEGETALE sp 30 cm	10.675 m

SOVRASTRUTTURA STRADALE	
STRATO DI USURA IN CONGL. BIT. sp. 4 cm	9.300 m
STRATO DI BINDER IN CONGL. BIT. sp. 5 cm	9.300 m
STRATO DI BASE IN CONGL. BIT. sp. 6 cm	9.300 m
FONDAZIONE IN MISTO STAB. sp. 30 cm	11.620 m
SUPER COMPATTATO O STABILIZATO sp. 30 cm	11.980 m

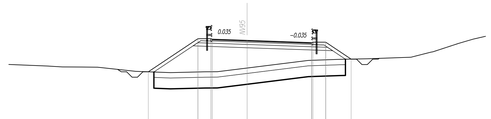

SCALA 1:200

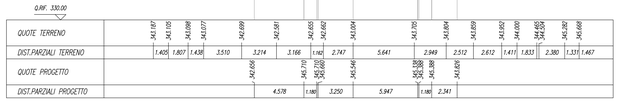

SEZIONE N. : 7
Q. PROGETTO : 345.70
DIST.PROG. : 0+150.00
DIST.PREC. : 25.00
DIST.SUCC. : 7.64

SCAVI E BONIFICHE	
SCAVO TOSSI	0.143 mq
STERRO	0.601 mq
SCOTICO sp 50 cm	13.411 m
BONIFICA sp 1m3	13.319 mq

RILEVATI	
RILEVATO	6.968 mq
RILEVATO TOSSI	0.671 mq
TERRENO VEGETALE sp 30 cm	4.605 m

SOVRASTRUTTURA STRADALE	
STRATO DI USURA IN CONGL. BIT. sp. 4 cm	9.930 m
STRATO DI BINDER IN CONGL. BIT. sp. 5 cm	9.930 m
STRATO DI BASE IN CONGL. BIT. sp. 6 cm	9.930 m
FONDAZIONE IN MISTO STAB. sp. 30 cm	11.920 m
SUPER COMPATTATO O STABILIZATO sp. 30 cm	11.930 m

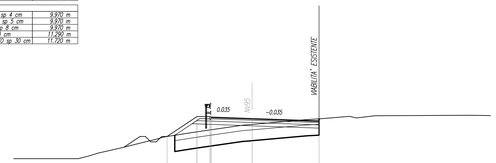

SCALA 1:200



SEZIONE N. : 8
Q. PROGETTO : 345.75
DIST.PROG. : 0+157.64
DIST.PREC. : 7.64

SCALA 1:200



COMMITTENTE:

RFI RETE FERROVIARIA ITALIANA
GRUPPO FERROVIE DELLO STATO ITALIANE

PROGETTAZIONE:

ITALFERR
GRUPPO FERROVIE DELLO STATO ITALIANE

DIRETTRICE FERROVIARIA MESSINA - CATANIA - PALERMO

NUOVO COLLEGAMENTO PALERMO - CATANIA

U.O. INFRASTRUTTURE CENTRO

PROGETTO DEFINITIVO

TRATTA CALTANISSETTA XIRBI - NUOVA ENNA (LOTTO 4A)

VIABILITA'
NV95 - Viabilità di accesso al piazzale di soccorso - Galleria Salso (Lato Catania)
Sezioni trasversali

SCALA: 1:200

COMMESSA	LOTTO	FASE	ENTE	TIPO DOC.	OPERA/DISCIPLINA	PROGR.	REV.
RS3U	40	D	29	W9	NV9500	001	E

Rev.	Descrizione	Redatto	Data	Verificato	Data	Approvato	Data	Autorizzato Data
A	Emissione Esecutiva	ATI Sintagma Ruzzuli - Eun	Dic-2019	G.Aggiano - L.Vaci	Dic-2019	A.Barraja	Dic-2019	F.Ardunni
B	Emissione Esecutiva	ATI Sintagma Ruzzuli - Eun	Gen-2020	G.Aggiano - L.Vaci	Gen-2020	A.Barraja	Gen-2020	Lug-2021
C	Emissione Esecutiva	ATI Sintagma Ruzzuli - Eun	Feb-2020	G.Aggiano - L.Vaci	Feb-2020	A.Barraja	Feb-2020	
D	Emissione Esecutiva	ATI Sintagma Ruzzuli - Eun	Apr-2020	G.Aggiano - L.Vaci	Apr-2020	A.Barraja	Apr-2020	
E	Emissione esecutiva - agg. per VIA/CdS	ATI Sintagma Ruzzuli - Eun	Lug-2021	G.Aggiano - L.Vaci	Lug-2021	A.Barraja	Lug-2021	

File: RS3U.4.0.D.29.W9.NV.95.0.0.001.E

n. Elab.: 29_340