SEZIONE N. : 1
Q. PROGETTO : 328.73
DIST.PROG. : 0+000.00
DIST.SUCC. : 25.00

TRATTO SU NV02
utilizzato per il solo tracciamento

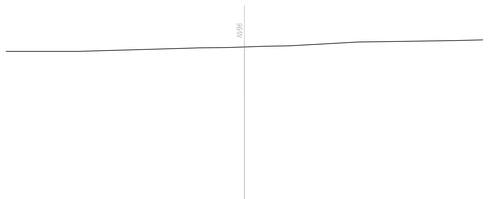

SCALA 1:200

Q.RIF. 314.00

QUOTE TERRENO	328.600		328.289	328.329	328.352	328.405 328.410	328.471	328.516		328.669	328.693	328.630	328.980	329.000		
DIST.PARZIALI TERRENO		9.967		1.208	2.512	1.505	1.766	2.391	6.408		1.714	2.533	3.310	1.397	5.075	
QUOTE PROGETTO																
DIST.PARZIALI PROGETTO																

SCAVI E BONFICHE	
SCAVO TOSSO	0.410 mq
SCOTICO	4.653 mq
SCOTICO sp 50 cm	8.685 m

RILEVATI	
RILEVATO	0.178 mq
RILEVATO TOSSO	0.063 mq
TERRENO VEGETALE sp 30 cm	1.005 m

SOVRASTRUTTURA STRADALE	
STRATO DI USURA IN CONGL. BIT. sp 4 cm	6.500 m
STRATO DI BINDER IN CONGL. BIT. sp 5 cm	6.500 m
STRATO DI BASE IN CONGL. BIT. sp 8 cm	6.500 m
FONDAZIONE IN MISTO STAB. sp 30 cm	6.500 m
SUPER COMPATTATO O STABILIZZATO sp 30 cm	6.500 m

SEZIONE N. : 2
Q. PROGETTO : 328.31
DIST.PROG. : 0+025.00
DIST.PREC. : 25.00
DIST.SUCC. : 25.00



SCALA 1:200

Q.RIF. 315.00

QUOTE TERRENO		328.436				328.802		329.000 329.000	329.000 329.000	329.000 329.000 329.000 329.000	329.064	329.101	329.131			
DIST.PARZIALI TERRENO	15.034		10.186			5.498		2.070	0.196 0.196	3.079	2.316	1.628	1.472			
QUOTE PROGETTO				328.612 328.612 328.612 328.612 328.612 328.612	328.172		329.200 329.200 329.200 329.200									
DIST.PARZIALI PROGETTO				0.500 0.500 0.500 0.500 0.500 0.500	3.250	3.250										

SCAVI E BONFICHE	
SCAVO TOSSO	0.500 mq
SCOTICO sp 50 cm	10.527 m
BONIFICA sp 100 cm	10.527 m

RILEVATI	
RILEVATO	19.706 mq
TERRENO VEGETALE sp 30 cm	4.892 m

SOVRASTRUTTURA STRADALE	
STRATO DI USURA IN CONGL. BIT. sp 4 cm	6.500 m
STRATO DI BINDER IN CONGL. BIT. sp 5 cm	6.500 m
STRATO DI BASE IN CONGL. BIT. sp 8 cm	6.500 m
FONDAZIONE IN MISTO STAB. sp 30 cm	6.500 m
SUPER COMPATTATO O STABILIZZATO sp 30 cm	8.090 m

SEZIONE N. : 3
Q. PROGETTO : 331.05
DIST.PROG. : 0+050.00
DIST.PREC. : 25.00
DIST.SUCC. : 25.00

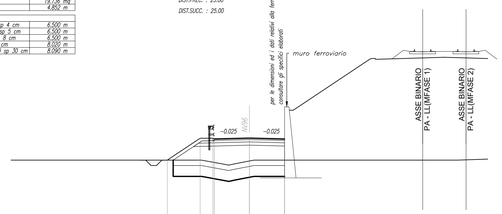

SCALA 1:200

Q.RIF. 316.00

QUOTE TERRENO	329.000 329.000	329.000 329.000	329.000 329.000	329.000 329.000	329.000 329.000	329.000 329.000	329.000 329.000	329.000 329.000	329.000 329.000 329.000 329.000	329.539 329.539 329.539 329.539	329.000 329.000 329.000 329.000	329.000 329.000 329.000 329.000	329.000 329.000 329.000 329.000	329.000 329.000 329.000 329.000	329.000 329.000 329.000 329.000	329.000 329.000 329.000 329.000
DIST.PARZIALI TERRENO	1.128	1.909	1.949	1.455	2.366	3.211	3.721	2.275	0.196 0.196	1.324	1.276	3.077	1.334	1.953	2.120	1.275	2.895	0.196 0.196	2.449	0.196 0.196
QUOTE PROGETTO								329.000	331.019 331.019 331.019 331.019	331.050 331.050 331.050 331.050		331.050 331.050 331.050 331.050								
DIST.PARZIALI PROGETTO								3.027	1.180	3.250	3.250									

SCAVI E BONFICHE	
SCAVO TOSSO	0.476 mq
SCOTICO	4.653 mq
SCOTICO sp 50 cm	8.685 m

RILEVATI	
RILEVATO	66.474 mq
RILEVATO TOSSO	0.063 mq
TERRENO VEGETALE sp 30 cm	11.297 m

SOVRASTRUTTURA STRADALE	
STRATO DI USURA IN CONGL. BIT. sp 4 cm	6.500 m
STRATO DI BINDER IN CONGL. BIT. sp 5 cm	6.500 m
STRATO DI BASE IN CONGL. BIT. sp 8 cm	6.500 m
FONDAZIONE IN MISTO STAB. sp 30 cm	6.500 m
SUPER COMPATTATO O STABILIZZATO sp 30 cm	8.090 m

SEZIONE N. : 4
Q. PROGETTO : 334.39
DIST.PROG. : 0+075.00
DIST.PREC. : 25.00
DIST.SUCC. : 25.00

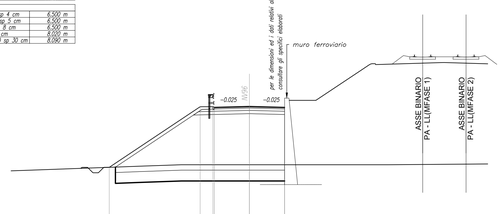

SCALA 1:200

Q.RIF. 318.00

QUOTE TERRENO	328.495			328.779	328.866		329.000	329.000 329.000	329.000 329.000	329.000		329.000	329.000	329.000	329.000	
DIST.PARZIALI TERRENO		7.852			2.259	3.896	2.957	2.629	1.233	1.542	2.899	2.191	2.734	2.223	9.930	
QUOTE PROGETTO				328.761			334.357	0.196 0.196 0.196 0.196	334.388	334.357						
DIST.PARZIALI PROGETTO					8.390		1.180	3.250	3.250							

SCAVI E BONFICHE	
SCAVO TOSSO	0.413 mq
SCOTICO sp 50 cm	22.541 m
BONIFICA sp 100 cm	22.541 m

RILEVATI	
RILEVATO	129.497 mq
RILEVATO TOSSO	0.054 mq
TERRENO VEGETALE sp 30 cm	19.038 m

SOVRASTRUTTURA STRADALE	
STRATO DI USURA IN CONGL. BIT. sp 4 cm	6.500 m
STRATO DI BINDER IN CONGL. BIT. sp 5 cm	6.500 m
STRATO DI BASE IN CONGL. BIT. sp 8 cm	6.500 m
FONDAZIONE IN MISTO STAB. sp 30 cm	6.500 m
SUPER COMPATTATO O STABILIZZATO sp 30 cm	8.090 m

SEZIONE N. : 5
Q. PROGETTO : 337.17
DIST.PROG. : 0+100.00
DIST.PREC. : 25.00
DIST.SUCC. : 25.00

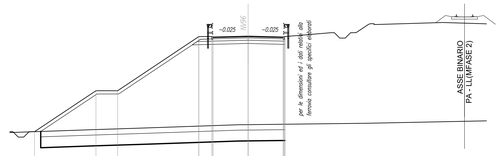

SCALA 1:200

Q.RIF. 319.00

QUOTE TERRENO			328.545	328.617	328.709				329.000 329.000	329.006		329.608		329.136		
DIST.PARZIALI TERRENO	12.017		2.140	2.957		8.468			0.196 0.196	5.344		5.700			17.184	
QUOTE PROGETTO		328.304 328.304 328.304 328.304	332.140	332.140		337.140 337.140 337.140 337.140		337.171	337.140 337.140 337.140 337.140	337.140 337.140 337.140 337.140						
DIST.PARZIALI PROGETTO		5.670	2.000		7.496		1.180	3.250	3.250							

SCAVI E BONFICHE	
SCAVO TOSSO	0.413 mq
SCOTICO sp 50 cm	24.400 m
BONIFICA sp 100 cm	24.400 m

RILEVATI	
RILEVATO	155.288 mq
RILEVATO TOSSO	0.076 mq
TERRENO VEGETALE sp 30 cm	21.279 m

SOVRASTRUTTURA STRADALE	
STRATO DI USURA IN CONGL. BIT. sp 4 cm	6.500 m
STRATO DI BINDER IN CONGL. BIT. sp 5 cm	6.500 m
STRATO DI BASE IN CONGL. BIT. sp 8 cm	6.500 m
FONDAZIONE IN MISTO STAB. sp 30 cm	6.500 m
SUPER COMPATTATO O STABILIZZATO sp 30 cm	8.090 m

SEZIONE N. : 6
Q. PROGETTO : 338.73
DIST.PROG. : 0+125.00
DIST.PREC. : 25.00
DIST.SUCC. : 12.45

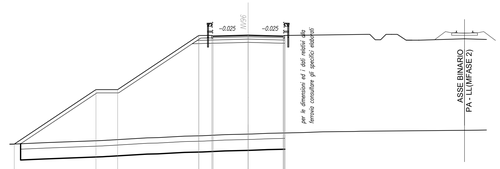

SCALA 1:200

Q.RIF. 320.00

QUOTE TERRENO		328.700	328.799		329.000 329.000 329.014		329.240	329.268	329.403	329.441	329.540	329.591 329.601	329.662	329.727 329.778 329.806	329.854 329.864	329.887		329.953
DIST.PARZIALI TERRENO		1.765	5.334		0.196 0.196	3.546	0.196 0.196	2.478	1.638	2.091	2.137	0.196 1.456	3.336	0.196 0.196	2.894	0.196 0.196	3.670	7.133	2.672
QUOTE PROGETTO	328.871			333.699 333.699 333.699 333.699					338.699 338.699 338.699 338.699			338.720		338.699 338.699 338.699 338.699					
DIST.PARZIALI PROGETTO		7.539		2.000		7.496		1.180	3.250	3.250									

SCAVI E BONFICHE	
SCAVO TOSSO	0.356 mq
SCOTICO sp 50 cm	24.175 m
BONIFICA sp 100 cm	24.175 m

RILEVATI	
RILEVATO	143.448 mq
RILEVATO TOSSO	0.135 mq
TERRENO VEGETALE sp 30 cm	20.877 m

SOVRASTRUTTURA STRADALE	
STRATO DI USURA IN CONGL. BIT. sp 4 cm	6.500 m
STRATO DI BINDER IN CONGL. BIT. sp 5 cm	6.500 m
STRATO DI BASE IN CONGL. BIT. sp 8 cm	6.500 m
FONDAZIONE IN MISTO STAB. sp 30 cm	6.500 m
SUPER COMPATTATO O STABILIZZATO sp 30 cm	8.090 m

SEZIONE N. : 7
Q. PROGETTO : 339.05
DIST.PROG. : 0+137.45
DIST.PREC. : 12.45

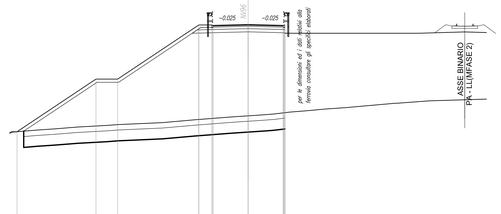

SCALA 1:200

Q.RIF. 320.00

QUOTE TERRENO	329.103	329.216	329.427	329.560	329.744	329.818	329.977 329.977	330.228 330.260		330.506 330.506	330.626	330.660 330.706	330.794	330.867	331.113	331.251	331.391		331.729 331.765 331.765	332.000 332.014		332.179 332.179
DIST.PARZIALI TERRENO	2.533	1.587	2.172	2.740	0.196 0.196	3.459	0.196 0.196	2.697		2.956	0.196 0.196	1.124 0.196	0.196 0.196	1.448	1.787	1.447	2.051	3.822	0.196 0.196	2.721	3.082	3.171
QUOTE PROGETTO	329.199				334.017 334.017 334.017 334.017				339.017 339.017 339.017 339.017			339.050		339.017 339.017 339.017 339.017								
DIST.PARZIALI PROGETTO		7.288		2.000		7.496		1.180	3.250	3.250												

SCAVI E BONFICHE	
SCAVO TOSSO	0.410 mq
SCOTICO	4.653 mq
SCOTICO sp 50 cm	8.685 m

RILEVATI	
RILEVATO	0.178 mq
RILEVATO TOSSO	0.063 mq
TERRENO VEGETALE sp 30 cm	1.005 m

SOVRASTRUTTURA STRADALE	
STRATO DI USURA IN CONGL. BIT. sp 4 cm	6.500 m
STRATO DI BINDER IN CONGL. BIT. sp 5 cm	6.500 m
STRATO DI BASE IN CONGL. BIT. sp 8 cm	6.500 m
FONDAZIONE IN MISTO STAB. sp 30 cm	6.500 m
SUPER COMPATTATO O STABILIZZATO sp 30 cm	6.500 m

COMMITTENTE:

RFI RETE FERROVIARIA ITALIANA
GRUPPO FERROVIE DELLO STATO ITALIANE

PROGETTAZIONE:

ITALFERR
GRUPPO FERROVIE DELLO STATO ITALIANE

DIRETTRICE FERROVIARIA MESSINA - CATANIA - PALERMO

NUOVO COLLEGAMENTO PALERMO - CATANIA

U.O. INFRASTRUTTURE CENTRO

PROGETTO DEFINITIVO

TRATTA CALTANISSETTA XIRBI - NUOVA ENNA (LOTTO 4A)

VIABILITA'
NV96 - Viabilità di accesso al piazzale di soccorso - Galleria Salso (Lato Catania)
Sezioni trasversali

SCALA: 1:200

COMMESSA	LOTTO	FASE	ENTE	TIPO DOC.	OPERA/DISCIPLINA	PROGR.	REV.
RS3U	40	D	29	W9	NV9600	001	D

Rev.	Descrizione	Redatto	Data	Verificato	Data	Approvato	Data	Autorizzato Data
A	Emissione Esecutiva	ATI Sintagma Ausiliari Cim.	Dic-2019	S.Leggeri L.Vaci	Dic-2019	A.Barraja	Dic-2019	F.Arduini Emissione Esecutiva
B	Emissione Esecutiva	ATI Sintagma Ausiliari Cim.	Gen-2020	S.Leggeri L.Vaci	Gen-2020	A.Barraja	Gen-2020	
C	Emissione Esecutiva	ATI Sintagma Ausiliari Cim.	Feb-2020	S.Leggeri L.Vaci	Feb-2020	A.Barraja	Feb-2020	
D	Emissione Esecutiva	ATI Sintagma	Apr-2020	S.Leggeri L.Vaci	Apr-2020	A.Barraja	Apr-2020	

File: RS3U.4.0.D.29.W9.NV.96.0.0.001.D

n. Elab.: 29_345