SOVRASTRUTTURA STRADALE	
STRATO DI USURA IN CONGL. BIT. sp 4 cm	11.240 m
STRATO DI BINDER IN CONGL. BIT. sp 6 cm	11.240 m

SEZIONE N. : 17
Q. PROGETTO : 343.18
DIST.PROG. : 0+400.00
DIST.PREC. : 25.00
DIST.SUCC. : 25.00

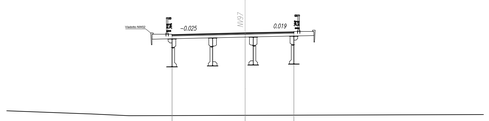

SCALA 1:200



SOVRASTRUTTURA STRADALE	
STRATO DI USURA IN CONGL. BIT. sp 4 cm	9.940 m
STRATO DI BINDER IN CONGL. BIT. sp 6 cm	9.940 m

SEZIONE N. : 18
Q. PROGETTO : 342.98
DIST.PROG. : 0+425.00
DIST.PREC. : 25.00
DIST.SUCC. : 25.00

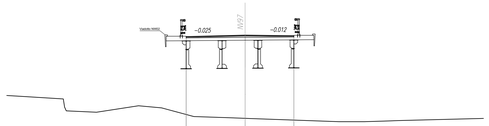

SCALA 1:200

SOVRASTRUTTURA STRADALE	
STRATO DI USURA IN CONGL. BIT. sp 4 cm	10.080 m
STRATO DI BINDER IN CONGL. BIT. sp 6 cm	10.080 m

SEZIONE N. : 19
Q. PROGETTO : 342.77
DIST.PROG. : 0+450.00
DIST.PREC. : 25.00
DIST.SUCC. : 25.00

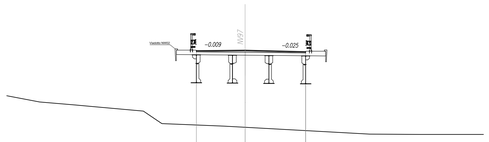

SCALA 1:200



SOVRASTRUTTURA STRADALE	
STRATO DI USURA IN CONGL. BIT. sp 4 cm	11.420 m
STRATO DI BINDER IN CONGL. BIT. sp 6 cm	11.420 m

SEZIONE N. : 20
Q. PROGETTO : 342.57
DIST.PROG. : 0+475.00
DIST.PREC. : 25.00
DIST.SUCC. : 25.00

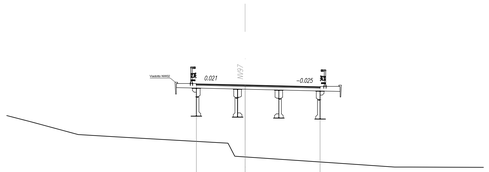

SCALA 1:200

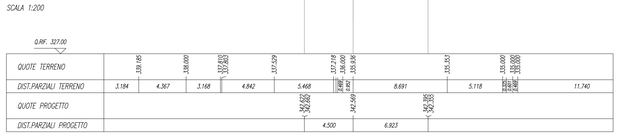

SCAVI E BONIFICHE	
SCAVO ROSSO	2.245 mq
STERRO	16.041 m
SCOTICO sp 50 cm	12.875 m
BONIFICA sp 100 cm	
RILEVATI	
RILEVATO	118.420 mq
RILEVATO ROSSO	0.077 mq
TERRENO VEGETALE sp 30 cm	22.343 m
SOVRASTRUTTURA STRADALE	
STRATO DI USURA IN CONGL. BIT. sp 4 cm	12.760 m
STRATO DI BINDER IN CONGL. BIT. sp 6 cm	12.760 m
STRATO DI BASE IN CONGL. BIT. sp 10 cm	12.760 m
FONDAZIONE IN MISTO STAB. sp 30 cm	15.030 m
SUPER COMPATTATO E STABILIZZATO sp 30 cm	15.940 m

NELLA SEZIONE NON SONO COMPRESI I MOVIMENTI MATERIA RELATIVI AI MURI

SEZIONE N. : 21
Q. PROGETTO : 342.36
DIST.PROG. : 0+500.00
DIST.PREC. : 25.00
DIST.SUCC. : 25.00

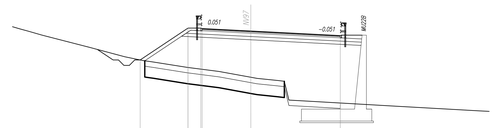

SCALA 1:200

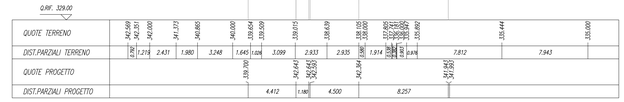

SCAVI E BONIFICHE	
SCAVO ROSSO	1.133 mq
SCOTICO sp 50 cm	17.054 m
RILEVATI	
RILEVATO	26.638 mq
TERRENO VEGETALE sp 30 cm	3.502 m
SOVRASTRUTTURA STRADALE	
STRATO DI USURA IN CONGL. BIT. sp 4 cm	14.000 m
STRATO DI BINDER IN CONGL. BIT. sp 6 cm	14.000 m
STRATO DI BASE IN CONGL. BIT. sp 10 cm	14.000 m
FONDAZIONE IN MISTO STAB. sp 30 cm	15.030 m
SUPER COMPATTATO E STABILIZZATO sp 30 cm	15.430 m

NELLA SEZIONE NON SONO COMPRESI I MOVIMENTI MATERIA RELATIVI AI MURI

SEZIONE N. : 22
Q. PROGETTO : 342.16
DIST.PROG. : 0+525.00
DIST.PREC. : 25.00
DIST.SUCC. : 25.00

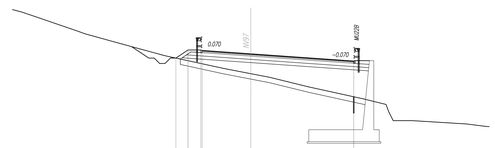

SCALA 1:200

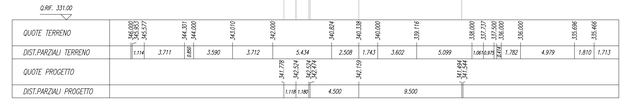

SCAVI E BONIFICHE	
SCAVO ROSSO	1.445 mq
STERRO	0.865 mq
SCOTICO sp 50 cm	18.844 m
BONIFICA sp 100 cm	18.844 m
RILEVATI	
RILEVATO	2.628 mq
RILEVATO ROSSO	0.054 mq
TERRENO VEGETALE sp 30 cm	4.111 m
SOVRASTRUTTURA STRADALE	
STRATO DI USURA IN CONGL. BIT. sp 4 cm	14.000 m
STRATO DI BINDER IN CONGL. BIT. sp 6 cm	14.000 m
STRATO DI BASE IN CONGL. BIT. sp 10 cm	14.000 m
FONDAZIONE IN MISTO STAB. sp 30 cm	15.100 m
SUPER COMPATTATO E STABILIZZATO sp 30 cm	16.000 m

SEZIONE N. : 23
Q. PROGETTO : 341.95
DIST.PROG. : 0+550.00
DIST.PREC. : 25.00
DIST.SUCC. : 25.00

SCALA 1:200

SCAVI E BONIFICHE	
SCAVO ROSSO	1.269 mq
STERRO	0.441 mq
SCOTICO sp 50 cm	18.772 m
BONIFICA sp 100 cm	18.772 m
RILEVATI	
RILEVATO	0.753 mq
RILEVATO ROSSO	0.106 mq
TERRENO VEGETALE sp 30 cm	3.492 m
SOVRASTRUTTURA STRADALE	
STRATO DI USURA IN CONGL. BIT. sp 4 cm	13.860 m
STRATO DI BINDER IN CONGL. BIT. sp 6 cm	13.860 m
STRATO DI BASE IN CONGL. BIT. sp 10 cm	13.860 m
FONDAZIONE IN MISTO STAB. sp 30 cm	15.170 m
SUPER COMPATTATO E STABILIZZATO sp 30 cm	16.080 m

SEZIONE N. : 24
Q. PROGETTO : 341.75
DIST.PROG. : 0+575.00
DIST.PREC. : 25.00
DIST.SUCC. : 25.00

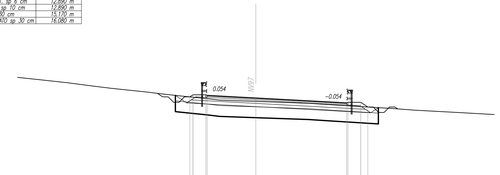

SCALA 1:200

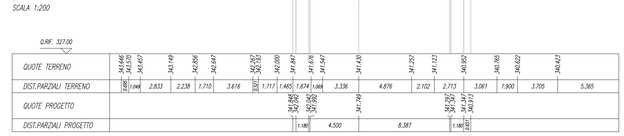

COMMITTENTE:

RFI RETE FERROVIARIA ITALIANA
GRUPPO FERROVIE DELLO STATO ITALIANE

PROGETTAZIONE:

ITALFERR
GRUPPO FERROVIE DELLO STATO ITALIANE

DIRETTRICE FERROVIARIA MESSINA - CATANIA - PALERMO

NUOVO COLLEGAMENTO PALERMO - CATANIA

U.O. INFRASTRUTTURE CENTRO

PROGETTO DEFINITIVO

TRATTA CALTANISSETTA XIRBI - NUOVA ENNA (LOTTO 4A)

VIABILITA'
NV97 - Viabilità di accesso al piazzale di soccorso - Galleria Trinacria (Lato Palermo)
Sezioni trasversali - Tav. 3 di 5

SCALA: 1:200

COMMESSA	LOTTO	FASE	ENTE	TIPO DOC.	OPERA/DISCIPLINA	PROGR.	REV.
RS3U	40	D	29	W9	NV9700	003	D

Rev.	Descrizione	Redatto	Data	Verificato	Data	Approvato	Data	Autorizzato Data
A	Emissione Esecutiva	ATI Sintagma Ruddock - Esin	Dic-2019	S.Leggeri L.Vaci	Dic-2019	A.Barraja	Dic-2019	F.Arduini Emissione Esecutiva
B	Emissione Esecutiva	ATI Sintagma Ruddock - Esin	Gen-2020	S.Leggeri L.Vaci	Gen-2020	A.Barraja	Gen-2020	
C	Emissione Esecutiva	ATI Sintagma Ruddock - Esin	Feb-2020	S.Leggeri L.Vaci	Feb-2020	A.Barraja	Feb-2020	
D	Emissione Esecutiva	ATI Sintagma Ruddock - Esin	Apr-2020	S.Leggeri L.Vaci	Apr-2020	A.Barraja	Apr-2020	

File: RS3U.4.0.D.29.W9.NV.97.0.0.003.D

n. Elab.: 29_353