SCAVI E BONIFICHE	
SCAVO TOSSO	0.468 mq
SCOTICO sp. 50 cm	10.165 mc
BONIFICA sp. 100 cm	18.165 mc

RILEVATI	
RILEVATO	78.013 mq
RILEVATO TOSSO	0.002 mq
TERRENO VEGETALE sp. 30 cm	13.948 mc

SOVRASTRUTTURA STRADALE	
STRATO DI USURA IN CONGL. BIT. sp. 4 cm	6.500 m
STRATO DI BINDER IN CONGL. BIT. sp. 5 cm	6.500 m
STRATO DI BASE IN CONGL. BIT. sp. 8 cm	6.500 m
FONDAZIONE IN MISTO STAB. sp. 30 cm	9.000 m
SUPER. COMPATTATO O STABILIZZATO sp. 30 cm	9.300 m

SEZIONE N. : 1
Q. PROGETTO : 341.40

DIST.PROG. : 0+000.00
DIST.SUCC. : 25.00

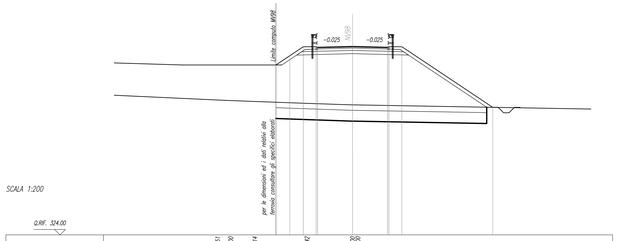

QUOTE TERRENO	336.431	336.400	336.314	336.142	336.000	336.000
DIST.PARZIALI TERRENO	10.755	1.206	2.225	4.803	4.208	33.341
QUOTE PROGETTO	340.535	341.369	341.369 341.319	341.403	341.319 341.369	335.175
DIST.PARZIALI PROGETTO	1.250	1.180	3.250	3.250	1.180	8.386

SCAVI E BONIFICHE	
SCAVO TOSSO	0.466 mq
SCOTICO sp. 50 cm	18.141 mc
BONIFICA sp. 100 cm	18.141 mc

RILEVATI	
RILEVATO	89.134 mq
RILEVATO TOSSO	0.042 mq
TERRENO VEGETALE sp. 30 cm	16.026 mc

SOVRASTRUTTURA STRADALE	
STRATO DI USURA IN CONGL. BIT. sp. 4 cm	6.500 m
STRATO DI BINDER IN CONGL. BIT. sp. 5 cm	6.500 m
STRATO DI BASE IN CONGL. BIT. sp. 8 cm	6.500 m
FONDAZIONE IN MISTO STAB. sp. 30 cm	9.600 m
SUPER. COMPATTATO O STABILIZZATO sp. 30 cm	9.640 m

SEZIONE N. : 2
Q. PROGETTO : 341.54

DIST.PROG. : 0+025.00
DIST.PREC. : 25.00
DIST.SUCC. : 25.00

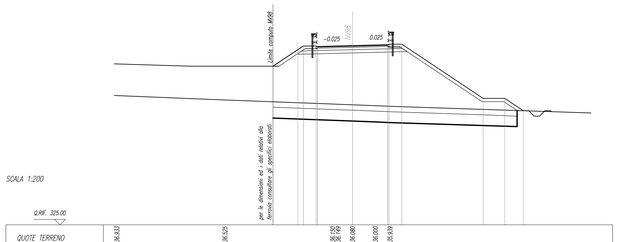

QUOTE TERRENO	336.633	336.525	336.195 336.195	336.080	336.000	335.839
DIST.PARZIALI TERRENO	9.974	9.949	1.786	2.108	1.253	
QUOTE PROGETTO	341.172	341.508 341.508	341.539	341.551 341.551	341.671	336.671 336.671	335.524
DIST.PARZIALI PROGETTO	0.500 1.180	3.250	3.250	1.180	7.496	2.000	1.707

SCAVI E BONIFICHE	
SCAVO TOSSO	0.407 mq
SCOTICO sp. 50 cm	20.500 mc
BONIFICA sp. 100 cm	20.500 mc

RILEVATI	
RILEVATO	93.595 mq
RILEVATO TOSSO	0.082 mq
TERRENO VEGETALE sp. 30 cm	16.544 mc

SOVRASTRUTTURA STRADALE	
STRATO DI USURA IN CONGL. BIT. sp. 4 cm	6.500 m
STRATO DI BINDER IN CONGL. BIT. sp. 5 cm	6.500 m
STRATO DI BASE IN CONGL. BIT. sp. 8 cm	6.500 m
FONDAZIONE IN MISTO STAB. sp. 30 cm	9.100 m
SUPER. COMPATTATO O STABILIZZATO sp. 30 cm	9.100 m

SEZIONE N. : 3
Q. PROGETTO : 341.68

DIST.PROG. : 0+050.00
DIST.PREC. : 25.00
DIST.SUCC. : 25.00

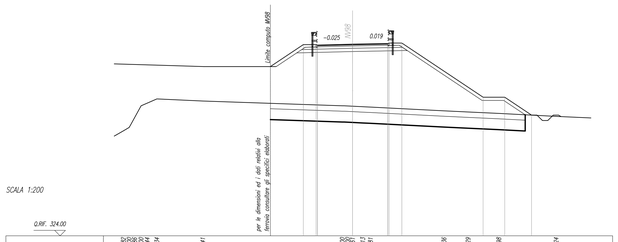

QUOTE TERRENO	337.665 337.665 337.665	336.441	336.000 336.000 336.000	335.917 335.881	335.530	335.429	335.298	335.047
DIST.PARZIALI TERRENO	0.437 0.437 0.887	4.238	12.880	0.118 0.446 0.882	6.787	2.219	2.841	5.293	4.935
QUOTE PROGETTO	341.449	341.498 341.498	341.615	341.760 341.760	341.790	336.790	336.790	335.142
DIST.PARZIALI PROGETTO	1.180	3.250	3.250	1.180	7.496	2.000	2.477

SCAVI E BONIFICHE	
SCAVO TOSSO	0.400 mq
SCOTICO sp. 50 cm	21.401 mc
BONIFICA sp. 100 cm	21.401 mc

RILEVATI	
RILEVATO	105.595 mq
RILEVATO TOSSO	0.094 mq
TERRENO VEGETALE sp. 30 cm	17.598 mc

SOVRASTRUTTURA STRADALE	
STRATO DI USURA IN CONGL. BIT. sp. 4 cm	6.500 m
STRATO DI BINDER IN CONGL. BIT. sp. 5 cm	6.500 m
STRATO DI BASE IN CONGL. BIT. sp. 8 cm	6.500 m
FONDAZIONE IN MISTO STAB. sp. 30 cm	9.100 m
SUPER. COMPATTATO O STABILIZZATO sp. 30 cm	9.240 m

SEZIONE N. : 4
Q. PROGETTO : 341.79

DIST.PROG. : 0+075.00
DIST.PREC. : 25.00
DIST.SUCC. : 25.00

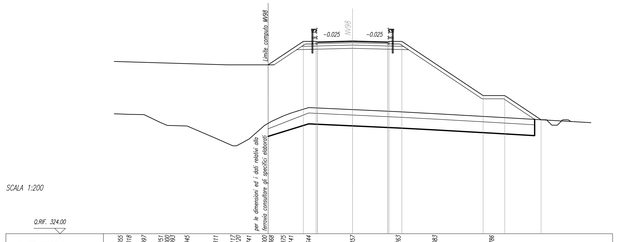

QUOTE TERRENO	335.055 334.941	334.897	334.291 334.291 333.945	333.811	332.741 332.741 332.741	334.000 334.388 334.425	335.141	335.644	335.457	335.263	335.083	334.786
DIST.PARZIALI TERRENO	0.167	1.384	1.549 0.337	1.679	2.644	1.574 0.142	1.432 0.037	0.415 0.118	1.627	4.055	4.216	3.380	5.239	9.268
QUOTE PROGETTO	341.255	341.508 341.508	341.396	341.255 341.255	341.255	336.255	336.255	335.142
DIST.PARZIALI PROGETTO	1.180	3.250	3.250	1.180	7.496	2.000	3.350

SCAVI E BONIFICHE	
SCAVO TOSSO	0.467 mq
SCOTICO sp. 50 cm	22.553 mc
BONIFICA sp. 100 cm	22.553 mc

RILEVATI	
RILEVATO	199.099 mq
RILEVATO TOSSO	0.025 mq
TERRENO VEGETALE sp. 30 cm	21.669 mc

SOVRASTRUTTURA STRADALE	
STRATO DI USURA IN CONGL. BIT. sp. 4 cm	6.500 m
STRATO DI BINDER IN CONGL. BIT. sp. 5 cm	6.500 m
STRATO DI BASE IN CONGL. BIT. sp. 8 cm	6.500 m
FONDAZIONE IN MISTO STAB. sp. 30 cm	9.100 m
SUPER. COMPATTATO O STABILIZZATO sp. 30 cm	9.240 m

SEZIONE N. : 5
Q. PROGETTO : 341.77

DIST.PROG. : 0+100.00
DIST.PREC. : 25.00
DIST.SUCC. : 25.00

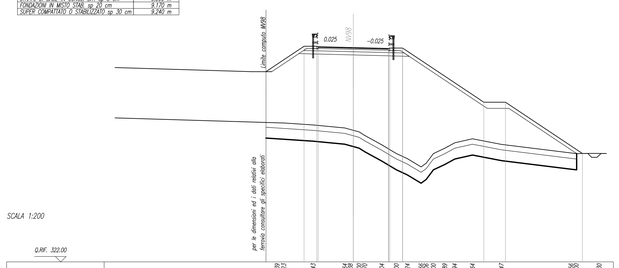

QUOTE TERRENO	334.819 334.819 334.819	334.642	334.364 334.364 334.364	334.000 334.000 334.000	333.834	333.530	333.574	333.399 333.399 333.399	333.469 333.000	333.394	333.394	333.847	332.005 332.005 332.005	332.030
DIST.PARZIALI TERRENO	0.817 0.817 0.817	2.713	2.932	0.364 0.364 0.364	7.574	1.346	1.043	0.399 0.399 0.399	0.469 0.469	1.637	2.671	6.427	0.005 0.005 0.005	2.120
QUOTE PROGETTO	341.945	341.945 341.945	341.777	341.742 341.742 341.742	341.742	336.742	336.742	332.008
DIST.PARZIALI PROGETTO	1.178	3.250	3.250	1.180	7.496	2.000	7.098

SCAVI E BONIFICHE	
SCAVO TOSSO	0.467 mq
SCOTICO sp. 50 cm	20.558 mc
BONIFICA sp. 100 cm	20.558 mc

RILEVATI	
RILEVATO	199.099 mq
RILEVATO TOSSO	0.025 mq
TERRENO VEGETALE sp. 30 cm	21.669 mc

SOVRASTRUTTURA STRADALE	
STRATO DI USURA IN CONGL. BIT. sp. 4 cm	6.500 m
STRATO DI BINDER IN CONGL. BIT. sp. 5 cm	6.500 m
STRATO DI BASE IN CONGL. BIT. sp. 8 cm	6.500 m
FONDAZIONE IN MISTO STAB. sp. 30 cm	9.100 m
SUPER. COMPATTATO O STABILIZZATO sp. 30 cm	9.240 m

SEZIONE N. : 6
Q. PROGETTO : 341.64

DIST.PROG. : 0+125.00
DIST.PREC. : 25.00
DIST.SUCC. : 25.00

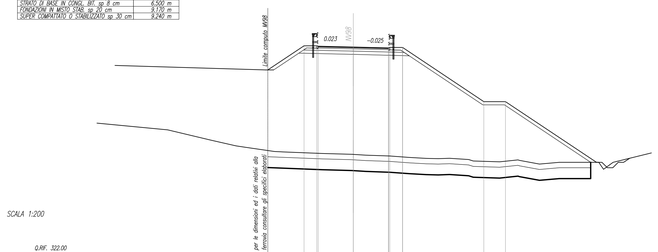

QUOTE TERRENO	333.050	332.527 332.395	333.000 333.000 333.864	333.831	333.741 333.725 333.642	333.584	333.454	333.367 333.329	333.329 333.329 333.329	333.275	333.151 333.151 333.151	333.171	333.171	333.096	333.078	333.049
DIST.PARZIALI TERRENO	2.324	0.396	2.715	0.833 0.833	3.628	2.752	1.156	2.226	1.774	1.578	1.115 0.046	1.767	2.435	0.129 0.129 0.129	1.855	1.826	3.646	0.000 0.000 0.000	5.134	0.000 0.000 0.000
QUOTE PROGETTO	341.760	341.760 341.760	341.625	341.604 341.604	336.604	336.604	336.604
DIST.PARZIALI PROGETTO	1.180	3.250	3.250	1.180	7.496	2.000	8.402

SCAVI E BONIFICHE	
SCAVO TOSSO	0.481 mq
SCOTICO sp. 50 cm	26.252 mc
BONIFICA sp. 100 cm	26.252 mc

RILEVATI	
RILEVATO	209.627 mq
RILEVATO TOSSO	0.014 mq
TERRENO VEGETALE sp. 30 cm	23.830 mc

SOVRASTRUTTURA STRADALE	
STRATO DI USURA IN CONGL. BIT. sp. 4 cm	6.500 m
STRATO DI BINDER IN CONGL. BIT. sp. 5 cm	6.500 m
STRATO DI BASE IN CONGL. BIT. sp. 8 cm	6.500 m
FONDAZIONE IN MISTO STAB. sp. 30 cm	9.100 m
SUPER. COMPATTATO O STABILIZZATO sp. 30 cm	9.240 m

SEZIONE N. : 7
Q. PROGETTO : 341.40

DIST.PROG. : 0+150.00
DIST.PREC. : 25.00
DIST.SUCC. : 25.00

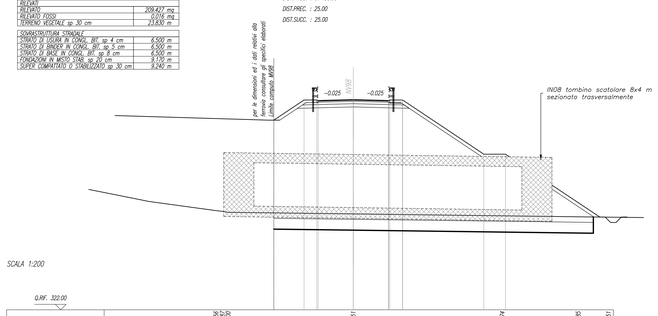

QUOTE TERRENO	337.145 337.005 337.005	335.851	336.674	335.005	333.651
DIST.PARZIALI TERRENO	0.140 0.000 0.000	11.557	13.755	7.005	2.791
QUOTE PROGETTO	341.364 341.364 341.364	341.365	341.364 341.364 341.364	336.364 336.364	336.364
DIST.PARZIALI PROGETTO	1.180	3.250	3.250	1.180	7.496	2.000	8.701

SCAVI E BONIFICHE	
SCAVO TOSSO	0.498 mq
SCOTICO sp. 50 cm	27.163 mc
BONIFICA sp. 100 cm	27.163 mc

RILEVATI	
RILEVATO	218.475 mq
RILEVATO TOSSO	0.000 mq
TERRENO VEGETALE sp. 30 cm	26.349 mc

SOVRASTRUTTURA STRADALE	
STRATO DI USURA IN CONGL. BIT. sp. 4 cm	6.500 m
STRATO DI BINDER IN CONGL. BIT. sp. 5 cm	6.500 m
STRATO DI BASE IN CONGL. BIT. sp. 8 cm	6.500 m
FONDAZIONE IN MISTO STAB. sp. 30 cm	9.100 m
SUPER. COMPATTATO O STABILIZZATO sp. 30 cm	9.240 m

SEZIONE N. : 8
Q. PROGETTO : 341.15

DIST.PROG. : 0+175.00
DIST.PREC. : 25.00
DIST.SUCC. : 25.00



QUOTE TERRENO	333.631	333.511 333.511	333.429	333.308	333.204 333.204 333.204	333.275	333.151	333.171	333.171	333.096	333.078	333.049
DIST.PARZIALI TERRENO	3.715	2.537	1.756	1.475	1.016 1.255	10.126	1.675	1.407	2.104	2.784	3.662
QUOTE PROGETTO	341.114 341.114 341.114	341.145 341.145 341.145	336.114 336.114 336.114	336.114	331.114
DIST.PARZIALI PROGETTO	1.180	3.250	3.250	1.180	7.496	2.000	7.496	2.000

COMMITTENTE:

RFI RETE FERROVIARIA ITALIANA
GRUPPO FERROVIE DELLO STATO ITALIANE

PROGETTAZIONE:

ITALFERR
GRUPPO FERROVIE DELLO STATO ITALIANE

DIRETTRICE FERROVIARIA MESSINA - CATANIA - PALERMO

NUOVO COLLEGAMENTO PALERMO - CATANIA

U.O. INFRASTRUTTURE CENTRO

PROGETTO DEFINITIVO

TRATTA CALTANISSETTA XIRBI - NUOVA ENNA (LOTTO 4A)

VIABILITA'
NV98 - Viabilità di accesso al Piazzale PM Villarosa
Sezioni trasversali - Tav. 1 di 3

SCALA: 1:200

COMMESSA	LOTTO	FASE	ENTE	TIPO DOC.	OPERA/DISCIPLINA	PROGR.	REV.
RS3U	40	D	29	W9	NV9800	001	D

Rev.	Descrizione	Redatto	Data	Verificato	Data	Approvato	Data	Autorizzato Data
A	Emissione Esecutiva	ATI Sintagma Austeel - Cim...	Dic-2019	E.Leggieri L.Vaci	Dic-2019	A.Barraja	Dic-2019	F.Arduini Emissione Esecutiva
B	Emissione Esecutiva	ATI Sintagma Austeel - Cim...	Gen-2020	E.Leggieri L.Vaci	Gen-2020	A.Barraja	Gen-2020	
C	Emissione Esecutiva	ATI Sintagma Austeel - Cim...	Feb-2020	E.Leggieri L.Vaci	Feb-2020	A.Barraja	Feb-2020	
D	Emissione Esecutiva	ATI Sintagma	Apr-2020	E.Leggieri L.Vaci	Apr-2020	A.Barraja	Apr-2020	

File: RS3U.4.0.D.29.W9.NV.98.0.0.001.D

n. Elab.: 29_361