SCAVI E BONIFICHE	
SCAVO FOSSI	0.502 mq
SCOTICO sp 50 cm	26.850 m
BONIFICA sp 100 cm	26.850 m
RILEVATI	
RILEVATO	216.400 mq
TERRENO VEGETALE sp 30 cm	23.938 m
SOVRASTRUTTURA STRADALE	
STRATO DI USURA IN CONGL. BIT. sp 4 cm	6.500 m
STRATO DI BINDER IN CONGL. BIT. sp 5 cm	6.500 m
STRATO DI BASE IN CONGL. BIT. sp 8 cm	6.500 m
FONDAZIONI IN MISTO STAB. sp 20 cm	9.170 m
SUPER COMPATTATO O STABILIZZATO sp 30 cm	9.240 m

SEZIONE N. : 9
Q. PROGETTO : 340.90
DIST.PROG. : 0+200.00
DIST.PREC. : 25.00
DIST.SUCC. : 25.00

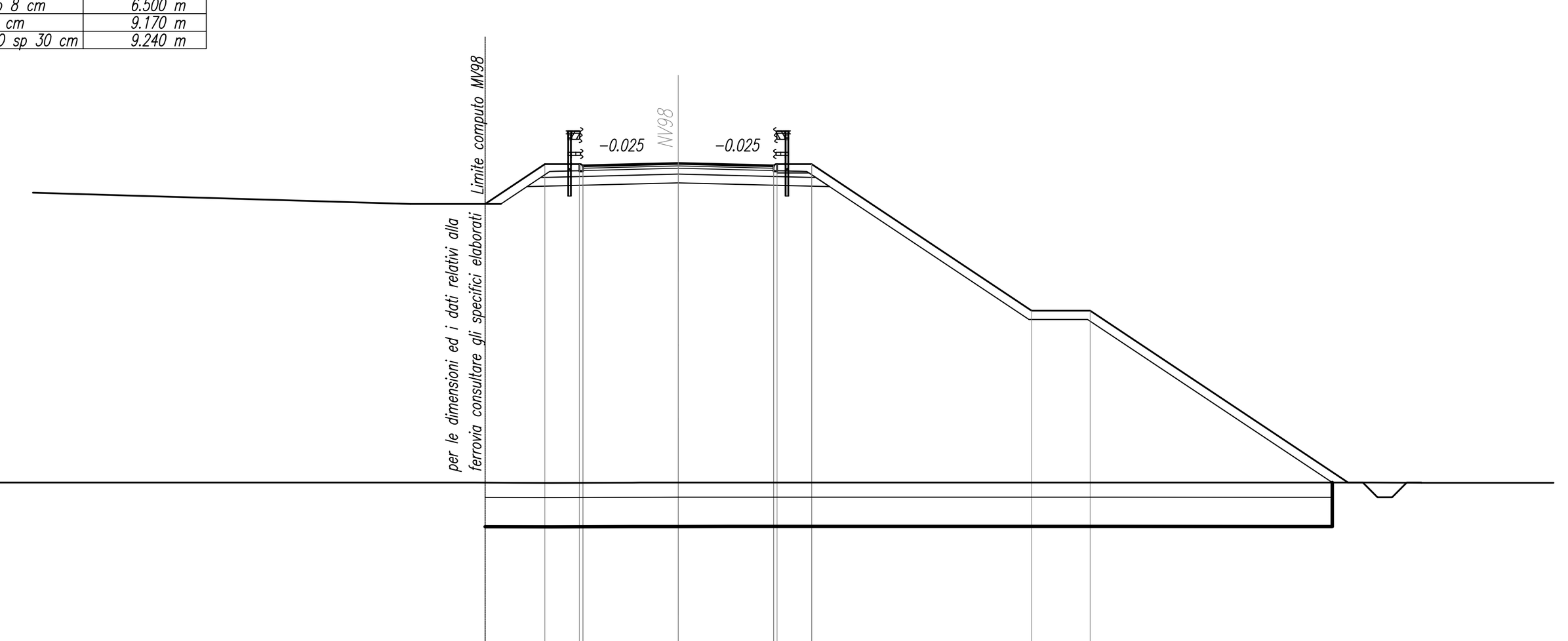

SCALA 1:200

Q.RIF. 322.00

QUOTE TERRENO	330.000 330.000 330.000 330.000 329.993 329.991 329.989 330.000 330.000 330.001 330.001 330.002 330.002 330.002 330.003 330.000 330.000 330.000
DIST.PARZIALI TERRENO	0.704 0.547 0.700 1.301 1.303 2.749 1.302 1.719 3.045 2.868 2.969 2.182 2.155 5.550 3.134
QUOTE PROGETTO	340.864 340.864 340.814 340.895 340.814 340.864 340.864 335.864 335.864
DIST.PARZIALI PROGETTO	1.180 3.250 3.250 1.180 7.496 2.000 8.792

SCAVI E BONIFICHE	
SCAVO FOSSI	0.520 mq
SCOTICO sp 50 cm	26.680 m
BONIFICA sp 100 cm	26.680 m
RILEVATI	
RILEVATO	214.005 mq
TERRENO VEGETALE sp 30 cm	23.736 m
SOVRASTRUTTURA STRADALE	
STRATO DI USURA IN CONGL. BIT. sp 4 cm	6.500 m
STRATO DI BINDER IN CONGL. BIT. sp 5 cm	6.500 m
STRATO DI BASE IN CONGL. BIT. sp 8 cm	6.500 m
FONDAZIONI IN MISTO STAB. sp 20 cm	9.170 m
SUPER COMPATTATO O STABILIZZATO sp 30 cm	9.240 m

SEZIONE N. : 10
Q. PROGETTO : 340.65
DIST.PROG. : 0+225.00
DIST.PREC. : 25.00
DIST.SUCC. : 25.00

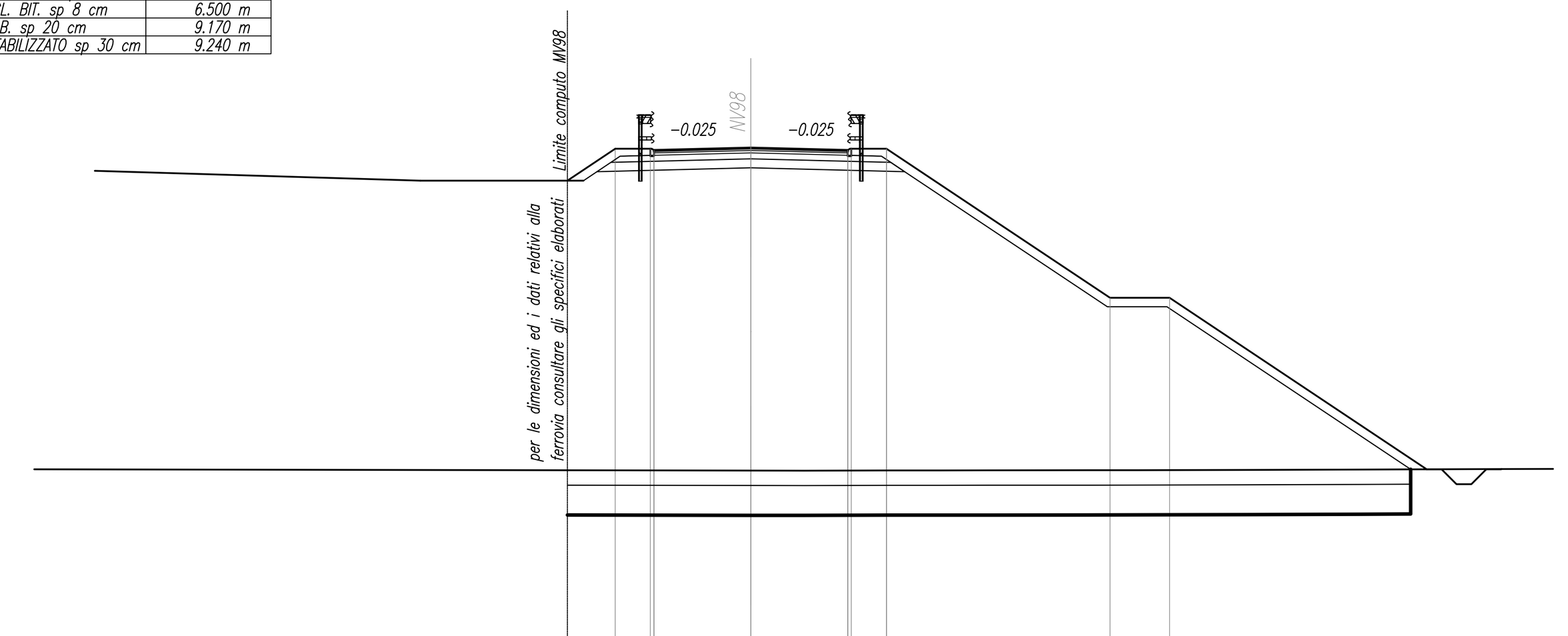

SCALA 1:200

Q.RIF. 321.00

QUOTE TERRENO	329.819 329.815 329.820 329.824 329.826 329.827 329.831 329.834 329.838 329.843 329.856 329.864
DIST.PARZIALI TERRENO	1.801 1.371 1.509 1.666 1.660 3.327 1.653 1.701 1.831 3.971 2.145
QUOTE PROGETTO	340.614 340.614 340.564 340.645 340.564 340.614 340.614 335.614 335.614
DIST.PARZIALI PROGETTO	1.180 3.250 3.250 1.180 7.496 2.000 8.621

SCAVI E BONIFICHE	
SCAVO FOSSI	0.510 mq
SCOTICO sp 50 cm	26.620 m
BONIFICA sp 100 cm	26.620 m
RILEVATI	
RILEVATO	211.968 mq
TERRENO VEGETALE sp 30 cm	23.664 m
SOVRASTRUTTURA STRADALE	
STRATO DI USURA IN CONGL. BIT. sp 4 cm	6.500 m
STRATO DI BINDER IN CONGL. BIT. sp 5 cm	6.500 m
STRATO DI BASE IN CONGL. BIT. sp 8 cm	6.500 m
FONDAZIONI IN MISTO STAB. sp 20 cm	9.170 m
SUPER COMPATTATO O STABILIZZATO sp 30 cm	9.240 m

SEZIONE N. : 11
Q. PROGETTO : 340.40
DIST.PROG. : 0+250.00
DIST.PREC. : 25.00
DIST.SUCC. : 25.00

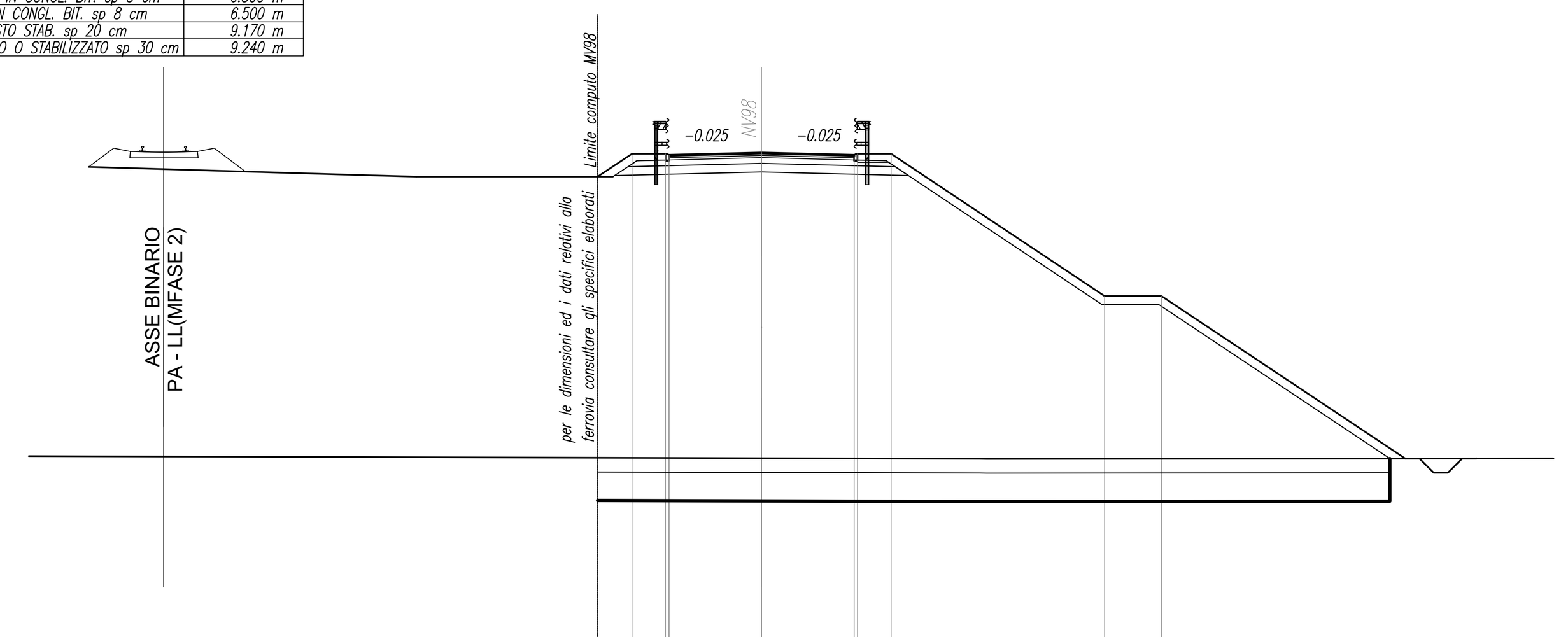

SCALA 1:200

Q.RIF. 321.00

QUOTE TERRENO	329.664 329.643 329.641
DIST.PARZIALI TERRENO	41.771 7.566
QUOTE PROGETTO	340.364 340.364 340.314 340.395 340.314 340.364 340.364 335.364 335.364
DIST.PARZIALI PROGETTO	1.180 3.250 3.250 1.180 7.496 2.000 8.562

SCAVI E BONIFICHE	
SCAVO FOSSI	0.495 mq
SCOTICO sp 50 cm	26.520 m
BONIFICA sp 100 cm	26.520 m
RILEVATI	
RILEVATO	207.937 mq
RILEVATO FOSSI	0.005 mq
TERRENO VEGETALE sp 30 cm	23.542 m
SOVRASTRUTTURA STRADALE	
STRATO DI USURA IN CONGL. BIT. sp 4 cm	6.500 m
STRATO DI BINDER IN CONGL. BIT. sp 5 cm	6.500 m
STRATO DI BASE IN CONGL. BIT. sp 8 cm	6.500 m
FONDAZIONI IN MISTO STAB. sp 20 cm	9.090 m
SUPER COMPATTATO O STABILIZZATO sp 30 cm	9.140 m

SEZIONE N. : 12
Q. PROGETTO : 340.15
DIST.PROG. : 0+275.00
DIST.PREC. : 25.00
DIST.SUCC. : 25.00

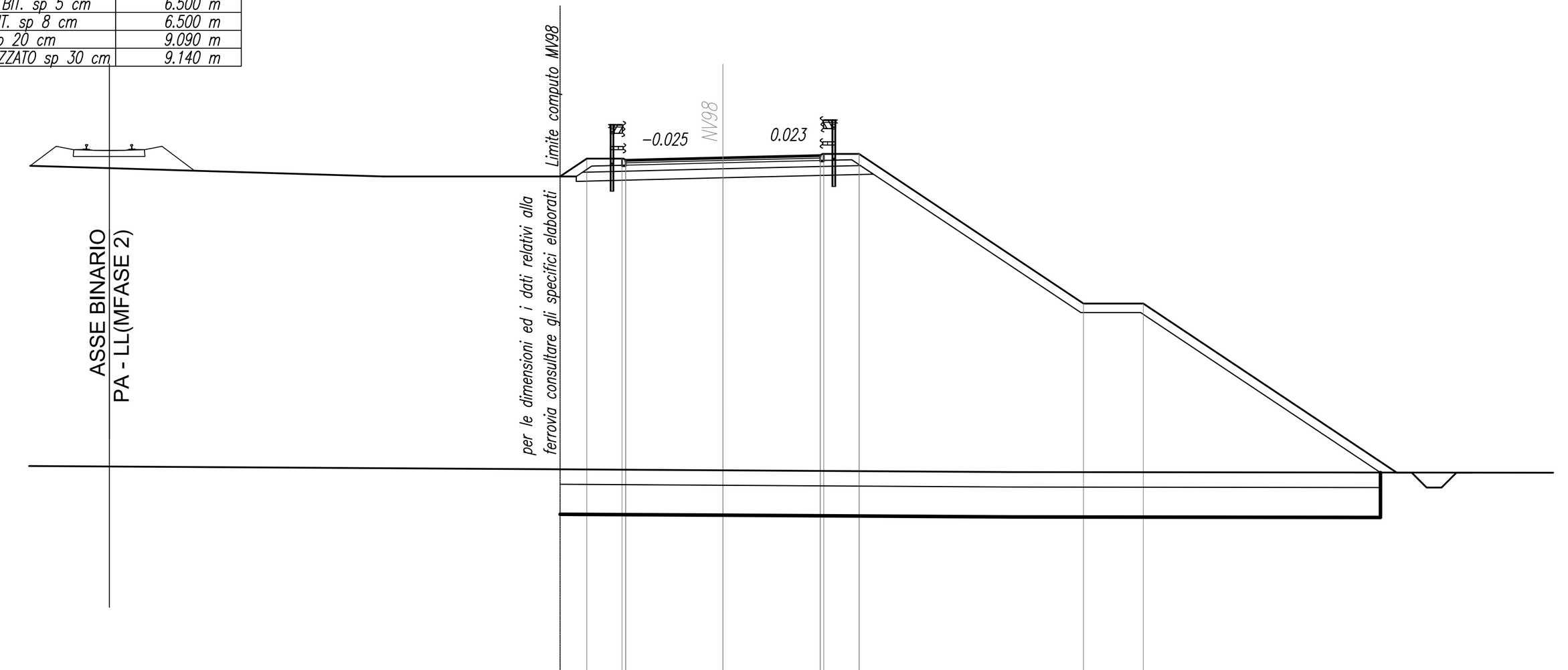

SCALA 1:200

Q.RIF. 321.00

QUOTE TERRENO	329.700 329.641
DIST.PARZIALI TERRENO	39.918 9.658
QUOTE PROGETTO	340.114 340.114 340.064 340.145 340.221 340.271 340.271 335.271 335.271
DIST.PARZIALI PROGETTO	1.180 3.250 3.250 1.180 7.496 2.000 8.464

SCAVI E BONIFICHE	
SCAVO FOSSI	0.498 mq
SCOTICO sp 50 cm	26.000 m
BONIFICA sp 100 cm	26.000 m
RILEVATI	
RILEVATO	198.496 mq
TERRENO VEGETALE sp 30 cm	22.929 m
SOVRASTRUTTURA STRADALE	
STRATO DI USURA IN CONGL. BIT. sp 4 cm	6.500 m
STRATO DI BINDER IN CONGL. BIT. sp 5 cm	6.500 m
STRATO DI BASE IN CONGL. BIT. sp 8 cm	6.500 m
FONDAZIONI IN MISTO STAB. sp 20 cm	9.140 m
SUPER COMPATTATO O STABILIZZATO sp 30 cm	9.200 m

SEZIONE N. : 13
Q. PROGETTO : 339.90
DIST.PROG. : 0+300.00
DIST.PREC. : 25.00
DIST.SUCC. : 25.00

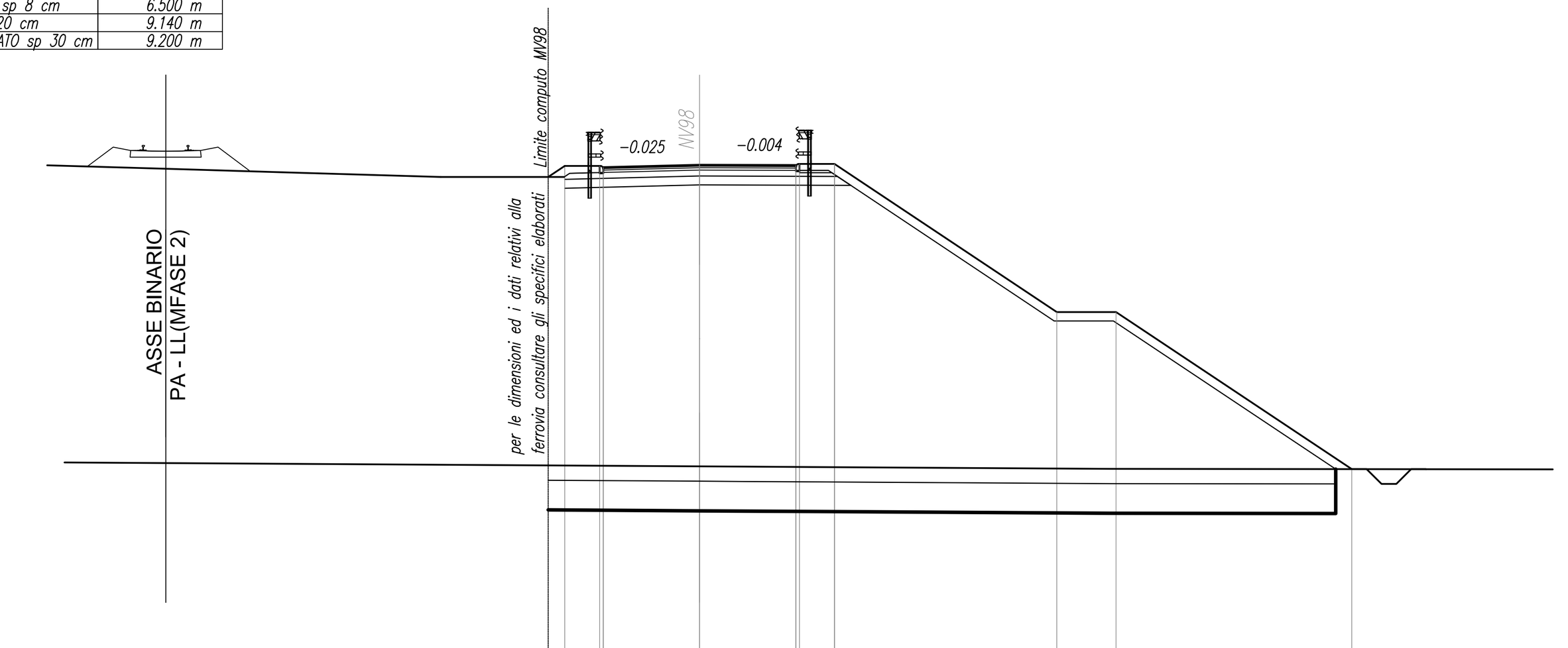

SCALA 1:200

Q.RIF. 321.00

QUOTE TERRENO	329.775 329.724 329.715 329.700 329.641
DIST.PARZIALI TERRENO	17.599 8.195 1.529 2.526 9.809
QUOTE PROGETTO	339.864 339.864 339.814 339.895 339.884 339.934 339.934 334.934 334.934
DIST.PARZIALI PROGETTO	1.180 3.250 3.250 1.180 7.496 2.000 7.950

SCAVI E BONIFICHE	
SCAVO FOSSI	0.461 mq
SCOTICO sp 50 cm	25.800 m
BONIFICA sp 100 cm	25.800 m
RILEVATI	
RILEVATO	197.022 mq
RILEVATO FOSSI	0.022 mq
TERRENO VEGETALE sp 30 cm	22.704 m
SOVRASTRUTTURA STRADALE	
STRATO DI USURA IN CONGL. BIT. sp 4 cm	6.500 m
STRATO DI BINDER IN CONGL. BIT. sp 5 cm	6.500 m
STRATO DI BASE IN CONGL. BIT. sp 8 cm	6.500 m
FONDAZIONI IN MISTO STAB. sp 20 cm	9.170 m
SUPER COMPATTATO O STABILIZZATO sp 30 cm	9.240 m

SEZIONE N. : 14
Q. PROGETTO : 339.69
DIST.PROG. : 0+325.00
DIST.PREC. : 25.00
DIST.SUCC. : 25.00

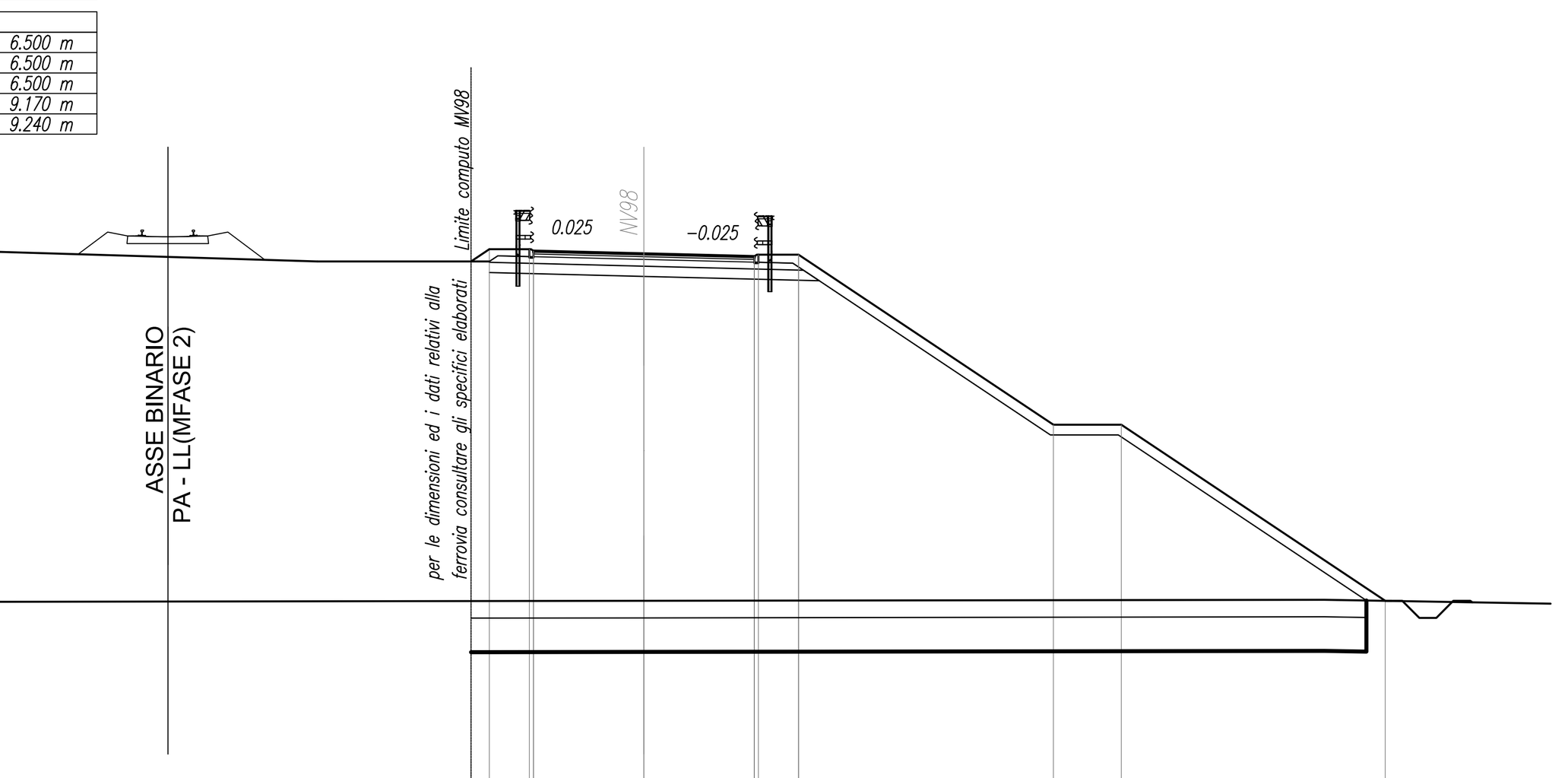

SCALA 1:200

Q.RIF. 321.00

QUOTE TERRENO	329.480 329.510
DIST.PARZIALI TERRENO	31.617 20.017
QUOTE PROGETTO	339.820 339.820 339.770 339.689 339.608 339.658 339.658 334.658 334.658
DIST.PARZIALI PROGETTO	1.178 3.250 3.250 1.180 7.496 2.000 7.763

SCAVI E BONIFICHE	
SCAVO FOSSI	0.500 mq
SCOTICO sp 50 cm	25.860 m
BONIFICA sp 100 cm	25.860 m
RILEVATI	
RILEVATO	198.795 mq
TERRENO VEGETALE sp 30 cm	22.748 m
SOVRASTRUTTURA STRADALE	
STRATO DI USURA IN CONGL. BIT. sp 4 cm	6.500 m
STRATO DI BINDER IN CONGL. BIT. sp 5 cm	6.500 m
STRATO DI BASE IN CONGL. BIT. sp 8 cm	6.500 m
FONDAZIONI IN MISTO STAB. sp 20 cm	9.170 m
SUPER COMPATTATO O STABILIZZATO sp 30 cm	9.240 m

SEZIONE N. : 15
Q. PROGETTO : 339.61
DIST.PROG. : 0+350.00
DIST.PREC. : 25.00
DIST.SUCC. : 25.00

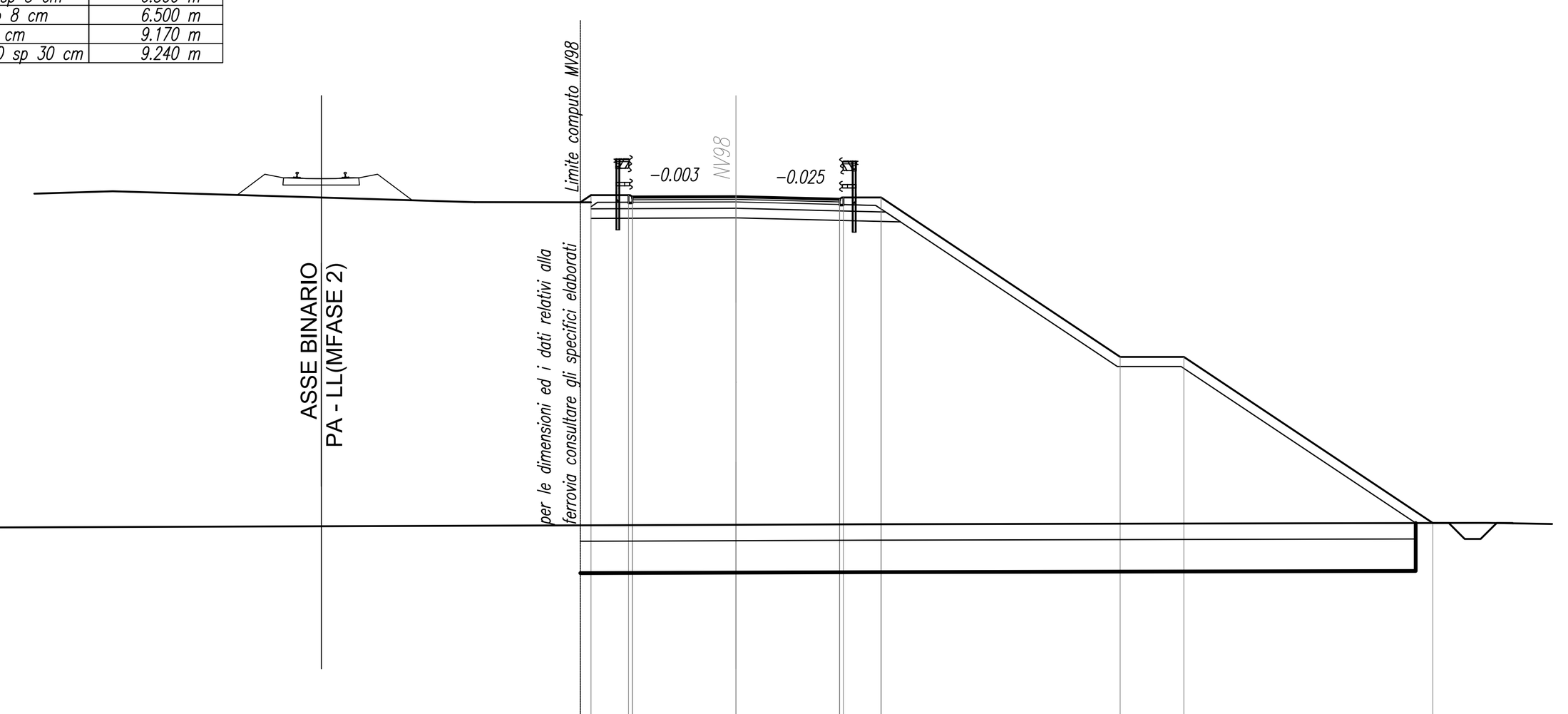

SCALA 1:200

Q.RIF. 321.00

QUOTE TERRENO	329.315 329.330 329.373
DIST.PARZIALI TERRENO	33.673 4.102 19.430
QUOTE PROGETTO	339.645 339.645 339.595 339.606 339.525 339.575 339.575 334.575 334.575
DIST.PARZIALI PROGETTO	1.180 3.250 3.250 1.180 7.496 2.000 7.805

SCAVI E BONIFICHE	
SCAVO FOSSI	0.500 mq
SCOTICO sp 50 cm	26.200 m
BONIFICA sp 100 cm	26.200 m
RILEVATI	
RILEVATO	205.351 mq
TERRENO VEGETALE sp 30 cm	23.159 m
SOVRASTRUTTURA STRADALE	
STRATO DI USURA IN CONGL. BIT. sp 4 cm	6.500 m
STRATO DI BINDER IN CONGL. BIT. sp 5 cm	6.500 m
STRATO DI BASE IN CONGL. BIT. sp 8 cm	6.500 m
FONDAZIONI IN MISTO STAB. sp 20 cm	9.170 m
SUPER COMPATTATO O STABILIZZATO sp 30 cm	9.240 m

SEZIONE N. : 16
Q. PROGETTO : 339.65
DIST.PROG. : 0+375.00
DIST.PREC. : 25.00
DIST.SUCC. : 25.00

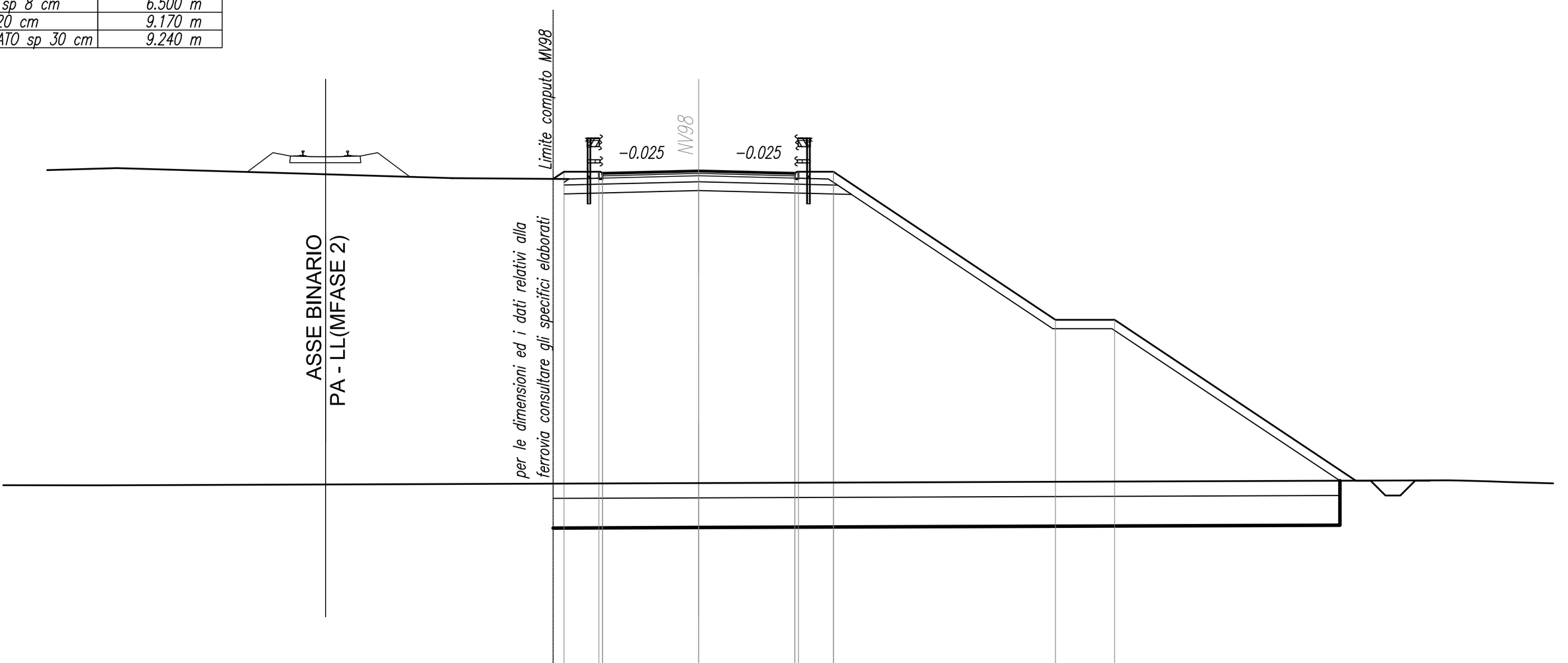

SCALA 1:200

Q.RIF. 321.00

QUOTE TERRENO	329.103
DIST.PARZIALI TERRENO	20.322 25.304
QUOTE PROGETTO	339.617 339.617 339.567 339.648 339.567 339.617 339.617 334.617 334.617
DIST.PARZIALI PROGETTO	1.180 3.250 3.250 1.180 7.496 2.000 8.144

COMMITTENTE:

RFI RETE FERROVIARIA ITALIANA
GRUPPO FERROVIE DELLO STATO ITALIANE

PROGETTAZIONE:

ITALFERR
GRUPPO FERROVIE DELLO STATO ITALIANE

DIRETTRICE FERROVIARIA MESSINA - CATANIA - PALERMO

NUOVO COLLEGAMENTO PALERMO - CATANIA

U.O. INFRASTRUTTURE CENTRO

PROGETTO DEFINITIVO

TRATTA CALTANISSETTA XIRBI - NUOVA ENNA (LOTTO 4A)

VIABILITA'
NV98 - Viabilità di accesso al Piazzale PM Villarosa
Sezioni trasversali - Tav. 2 di 3

SCALA: 1:200

COMMESSA	LOTTO	FASE	ENTE	TIPO DOC.	OPERA/DISCIPLINA	PROGR.	REV.
RS3U	40	D	29	W9	NV9800	002	D

Rev.	Descrizione	Redatto	Data	Verificato	Data	Approvato	Data	Autorizzato Data
A	Emissione Esecutiva	ATI Sintagma Rocksoil - Edin	Dic-2019	E.Leggieri-L.Visci	Dic-2019	A.Barreca	Dic-2019	F.Arduini Emissione Esecutiva
B	Emissione Esecutiva	ATI Sintagma Rocksoil - Edin	Gen-2020	E.Leggieri-L.Visci	Gen-2020	A.Barreca	Gen-2020	
C	Emissione Esecutiva	ATI Sintagma Rocksoil - Edin	Feb-2020	E.Leggieri-L.Visci	Feb-2020	A.Barreca	Feb-2020	
D	Emissione Esecutiva	ATI Sintagma Rocksoil - Edin	Apr-2020	E.Leggieri-L.Visci	Apr-2020	A.Barreca	Apr-2020	

File: RS3U.4.0.D.29.W9.NV.98.0.0.002.D | n. Elab.: 29_362