SCAVI E BONIFICHE	
SCAVO TODO	0,498 mq
SCOTICO sp. 50 cm	26,700 m
BONIFICA sp. 100 cm	26,700 m

RILEVATI	
RILEVATO	213,723 mq
TERRENO VEGETALE sp. 30 cm	23,794 m

SOVRASTRUTTURA STRADALE	
STRATO DI USURA IN CONGL. BIT. sp. 4 cm	6,500 m
STRATO DI BINDER IN CONGL. BIT. sp. 5 cm	6,500 m
STRATO DI BASE IN CONGL. BIT. sp. 8 cm	6,500 m
FONDAZIONE IN MISTO STAB. sp. 30 cm	9,170 m
SUPER COMPATTATO E STABILIZZATO sp. 30 cm	9,240 m

SEZIONE N. : 17
Q. PROGETTO : 339,82
DIST.PROG. : 0+400,00
DIST.PREC. : 25,00
DIST.SUCC. : 25,00

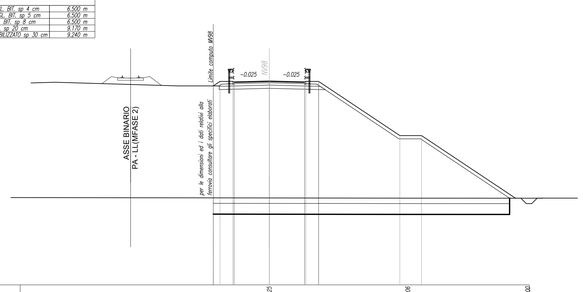

SCALA 1:200

Q.RIF. 321,00

QUOTE TERRENO					329,025			329,006		329,000
DIST.PARZIALI TERRENO	33,020				12,778			11,069		
QUOTE PROGETTO		339,794	339,794 339,794	339,915	339,794 339,794	339,794		334,794	334,794	
DIST.PARZIALI PROGETTO		1,180	3,250	3,250	1,180	7,496		2,000	8,671	

SCAVI E BONIFICHE	
SCAVO TODO	0,553 mq
SCOTICO sp. 50 cm	27,642 m
BONIFICA sp. 100 cm	27,642 m

RILEVATI	
RILEVATO	220,631 mq
TERRENO VEGETALE sp. 30 cm	24,160 m

SOVRASTRUTTURA STRADALE	
STRATO DI USURA IN CONGL. BIT. sp. 4 cm	6,500 m
STRATO DI BINDER IN CONGL. BIT. sp. 5 cm	6,500 m
STRATO DI BASE IN CONGL. BIT. sp. 8 cm	6,500 m
FONDAZIONE IN MISTO STAB. sp. 30 cm	9,170 m
SUPER COMPATTATO E STABILIZZATO sp. 30 cm	9,240 m

SEZIONE N. : 18
Q. PROGETTO : 340,07
DIST.PROG. : 0+425,00
DIST.PREC. : 25,00
DIST.SUCC. : 23,10



SCALA 1:200

Q.RIF. 321,00

QUOTE TERRENO		329,071	329,059		329,242 329,242				329,000	
DIST.PARZIALI TERRENO		5,479	8,252			20,001			5,098	
QUOTE PROGETTO			340,037	340,915 340,915 339,915	340,069	340,037 340,037 340,037		335,037	335,037	
DIST.PARZIALI PROGETTO			1,180	3,250	3,250	1,180	7,496	2,000	8,972	

SCAVI E BONIFICHE	
SCAVO TODO	0,536 mq
SCOTICO sp. 50 cm	27,450 m
BONIFICA sp. 100 cm	27,450 m

RILEVATI	
RILEVATO	227,254 mq
TERRENO VEGETALE sp. 30 cm	28,651 m

SOVRASTRUTTURA STRADALE	
STRATO DI USURA IN CONGL. BIT. sp. 4 cm	6,500 m
STRATO DI BINDER IN CONGL. BIT. sp. 5 cm	6,500 m
STRATO DI BASE IN CONGL. BIT. sp. 8 cm	6,500 m
FONDAZIONE IN MISTO STAB. sp. 30 cm	9,170 m
SUPER COMPATTATO E STABILIZZATO sp. 30 cm	9,240 m

SEZIONE N. : 19
Q. PROGETTO : 340,30
DIST.PROG. : 0+448,10
DIST.PREC. : 23,10

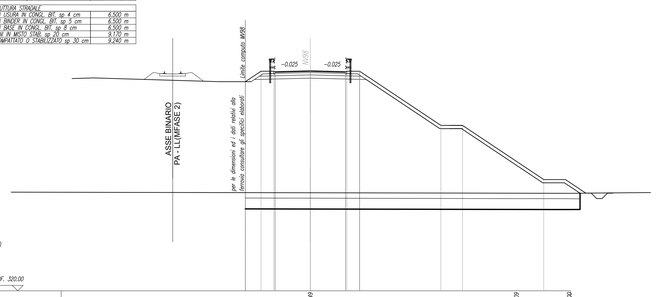

SCALA 1:200

Q.RIF. 320,00

QUOTE TERRENO				329,949				329,009		329,000
DIST.PARZIALI TERRENO	30,217				19,024				4,887	
QUOTE PROGETTO		340,269	340,269 340,269 340,269	340,30	340,269 340,269 340,269	340,269	335,269	335,269	335,269	
DIST.PARZIALI PROGETTO		1,180	3,250	3,250	1,180	7,496	2,000	7,496	2,000	

COMMITTENTE:

RFI RETE FERROVIARIA ITALIANA
GRUPPO FERROVIE DELLO STATO ITALIANE

PROGETTAZIONE:

ITALFERR
GRUPPO FERROVIE DELLO STATO ITALIANE

DIRETTRICE FERROVIARIA MESSINA - CATANIA - PALERMO

NUOVO COLLEGAMENTO PALERMO - CATANIA

U.O. INFRASTRUTTURE CENTRO

PROGETTO DEFINITIVO

TRATTA CALTANISSETTA XIRBI - NUOVA ENNA (LOTTO 4A)

VIABILITA'
NV98 - Viabilità di accesso al Piazzale PM Villarosa
Sezioni trasversali - Tav. 3 di 3

SCALA: 1:200

COMMESSA	LOTTO	FASE	ENTE	TIPO DOC.	OPERA/DISCIPLINA	PROGR.	REV.
RS3U	40	D	29	W9	NV9800	003	D

Rev.	Descrizione	Redatto	Data	Verificato	Data	Approvato	Data	Autorizzato Data
A	Emissione Esecutiva	ATI Sintagma Austeel - Eth...	Dic-2019	S.Leggeri L.Vaci	Dic-2019	A.Barraja	Dic-2019	F.Arduini Emissione Esecutiva
B	Emissione Esecutiva	ATI Sintagma Austeel - Eth...	Gen-2020	S.Leggeri L.Vaci	Gen-2020	M.Barraja	Gen-2020	
C	Emissione Esecutiva	ATI Sintagma Austeel - Eth...	Feb-2020	S.Leggeri L.Vaci	Feb-2020	M.Barraja	Feb-2020	
D	Emissione Esecutiva	ATI Sintagma	Apr-2020	S.Leggeri L.Vaci	Apr-2020	M.Barraja	Apr-2020	

File: RS3U.4.0.D.29.W9.NV.98.0.0.003.D

n. Elab.: 29_363