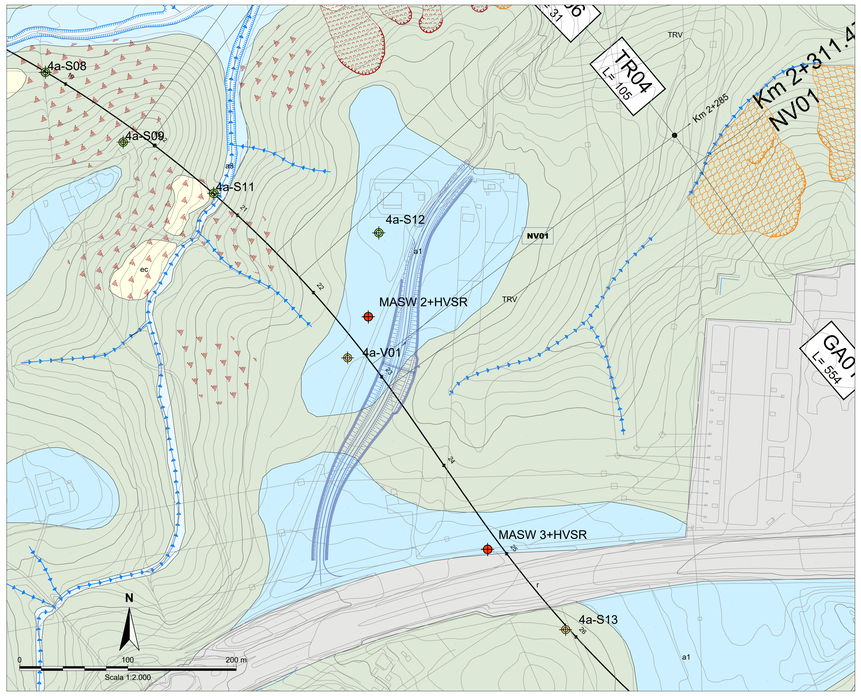

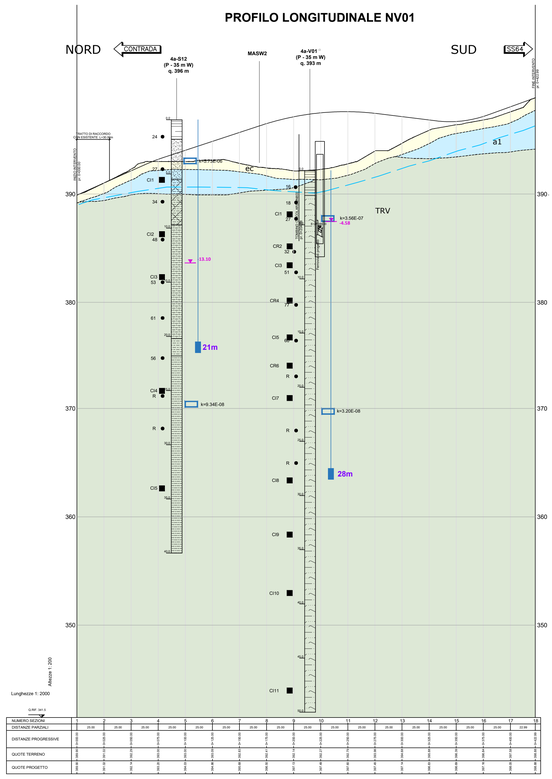

NUMERO SEZIONI	1	2	3	4	5	6	7	8	9	10	11	12	13	14	15	16	17	18
DISTANZE PARZIALI	20.00	20.00	20.00	20.00	20.00	20.00	20.00	20.00	20.00	20.00	20.00	20.00	20.00	20.00	20.00	20.00	20.00	22.00
DISTANZE PROGRESSIVE	0.00	20.00	40.00	60.00	80.00	100.00	120.00	140.00	160.00	180.00	200.00	220.00	240.00	260.00	280.00	300.00	320.00	342.00
QUOTE TERRENO	396	396	396	396	396	396	396	396	396	396	396	396	396	396	396	396	396	396
QUOTE PROGETTO	396	396	396	396	396	396	396	396	396	396	396	396	396	396	396	396	396	396

LEGENDA SONDAGGI

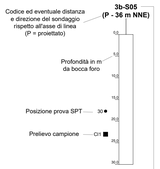

3a-XX* L'asterisco a fianco al codice del sondaggio indica l'installazione di un inclinometro in un foro adiacente.

3b-XX° Il pallino a fianco al codice del sondaggio indica l'esecuzione di una prova Down Hole nel foro o in un foro adiacente.

3a-XX□ Il quadrato a fianco al codice del sondaggio indica la realizzazione di una MASW adiacente al foro.

- Terreno agrario
- Coltre superficiale limoso-argillosa e/o sabbiosa, con o senza suolo
- Ghiaie e sabbie, sabbie ghiaiose
- Sabbie ± addensate, localmente con ghiaia
- Sabbie e limi, sabbie limose
- Limi e argille
- Brecce, conglomerati da cementati a debolmente cementati e/o ghiaie addensate
- Marne s.s. ± argillose
- Argille marnose ± limose e/o debolmente sabbiose
- Argille marnose e marne argillose ± limose e/o sabbiose
- Argille sabbiose
- Limi-argillosi o argilloso-marnosi, debolmente sabbiosi
- Limi sabbiosi, sabbioso-argillosi ± marnosi
- Calcareniti, arenarie ± calcaree
- Alternanza argille e arenarie
- Gesso selenitico e/o balatino, laminiti gessose
- Sali di K e Na
- Substrato in posto alterato per ossidazione
- Argille ± limose con ciottoli e ghiaia
- Arenarie da cementate a debolmente cementate
- Brecce a matrice argillosa clast supported
- Brecce a matrice argillosa, matrix supported; argille con clasti angolosi sparsi
- Calcari, spesso con sottili alternanze di calcari marnosi e marne calcaree
- Argilla marnosa con clasti poligenici
- Peliti laminate con livelli gessosi, calcarenitici, gessarenitici
- Marne calcaree
- Alternanze calcari ± marnosi (prevalenti) / marne calcaree
- Gessoareniti
- Substrato in posto alterato per ossidazione
- Perdita carota
- Tracce di gesso o anidrite (cristalli, frammenti, clasti)
- Tracce di sale
- Tracce di idrocarburi
- Cavità carsiche
- Macrofossili

LEGENDA

DEPOSITI CONTINENTALI QUATERNARI

DEPOSITI DI VERSANTE

Coltre detritico-colluviale e/o eluvio-colluviale *(Olocene - Attuale)*

mc — Depositi derivanti dalla degradazione meccanica e in parte dall'alterazione dei litotipi del substrato, sui quali appoggiano in contatto stratigrafico discordante. Lo spessore massimo è di circa 2-3 m, localmente maggiore laddove sono presenti accumuli più consistenti al piede dei versanti; nei primi 1-1.5 m dalla superficie sono spesso intensamente rimaneggiati dalle attività agricolturali.

Comprendono argille limose e argille sabbiose, localmente passanti a sabbie argillose e a limi argilloso-sabbiosi, con frequenti livelli sabbioso-ghiaiosi a clasti poligenici da angolosi a subarrotondati. Il colore varia a seconda del litotipo di origine da grigio a marrone e bruno-rossastro; la tessitura è massiva, con abbondanti resti vegetali.

Depositi detritici di versante *(Olocene - Attuale)*

Depositi di versante derivanti da trasporto ed accumulo dei prodotti di disgregazione/alterazione del substrato, localmente eteropici con la coltre detritico-colluviale o da questa ricoperti. Lo spessore massimo è di circa 5-8 m.

dc — Depositi a tessitura massiva di tipo *matrix-supported*, costituiti da ghiaie poligeniche ed eterometriche, a clasti da angolosi a subangolosi, in matrice sabbiosa e sabbioso-limosa di colore grigio, bruno e giallastro. Localmente passano a prevalenti sabbie limose e limi sabbiosi di colore marrone e giallastro, a tessitura massiva, con subordinate ghiaie poligeniche.

DEPOSITI ALLUVIONALI

Depositi alluvionali attuali *(Olocene - Attuale)*

Depositi degli alvei di piena attuali, anche temporaneamente abbandonati, e di piana esondabile. Lo spessore massimo è dell'ordine di alcuni metri.

a3 — (a3): Ghiaie eterometriche a ciottoli poligenici da arrotondati a subarrotondati, con tessitura clast-supported in matrice sabbiosa e sabbioso-limosa di colore grigio e giallastro, da scarsa a abbondante; sabbie e sabbie limose in matrice limoso-argillosa con intercalazioni di argille limose e locali livelli ghiaiosi. Il colore è generalmente da marrone a ocra, la tessitura è massiva o laminata.

Depositi alluvionali recenti *(Olocene)*

Depositi di alveo fluviale, piana esondabile, meandro e conoide alluvionale, a dominante composizione sabbioso-ghiaiosa. Lo spessore massimo è di circa 15 m.

a2 — (a2): Limi e limi argillosi con subordinate sabbie e sabbie limose di colore marrone, grigio e giallastro, a stratificazione più o meno ben definita, talora con laminazione incrociata, con abbondanti ghiaie poligeniche da subangolose ad arrotondate; localmente si rinvengono lenti e livelli di ghiaie poligeniche ed eterometriche, da subangolose ad arrotondate, in matrice sabbiosa e sabbioso-limosa di colore marrone e grigio-giallastro, da scarsa ad abbondante.

Depositi alluvionali antichi *(Pleistocene sup. - Olocene)*

Depositi di alveo fluviale, piana esondabile, meandro e conoide alluvionale, a dominante composizione sabbioso-ghiaiosa, di spessore massimo visibile inferiore a 20 m.

a1 — (a1): Ghiaie poligeniche ed eterometriche, a clasti da subangolosi ad arrotondati, con tessitura da clast- a matrix-supported in matrice sabbiosa e sabbioso-limosa di colore marrone, bruno e giallastro, da scarsa ad abbondante; limi sabbiosi e sabbioso-argillosi, con livelli di argille e argille limose nei quali la frazione grossolana è subordinata o assente. Locali paleosuoli nerastri poco evoluti e livelli di sabbie limose, limi sabbiosi e limi argillosi di colore marrone, con diffuse ghiaie poligeniche da subangolose ad arrotondate.

DEPOSITI MARINI NEOGENICO-QUATERNARI

Al tetto delle unità tettoniche della catena poggiano in discordanza depositi tortoniani, evaporiti messiniane e depositi del Plio-Pleistocene, a cui si intercalano, a vari orizzonti stratigrafici, livelli di argille brecciate. Queste successioni si sono depositate in bacini satelliti ubicati sopra le unità che si sono strutturate durante le fasi collisionali neogeniche.

FORMAZIONE TERRAVECCHIA *(Tortoniano inf. - Messiniano inf.)*

Depositi marini di piattaforma continentale, scarpata e piana fluvio-deltizia, costituiti da tre differenti litofacies a composizione argilloso-marnosa, sabbioso-conglomeratica e argilloso-brecciata. Poggiano in contatto stratigrafico discordante sul Flysch Numidico e sulle Argille Variegate. Lo spessore della formazione è di circa 300-400 metri, fino a circa 1300 metri perforati in sottosuolo.

TRV — (TRV) Argille limose e argille marnose di colore grigio, grigio-azzurro e grigio-verdastro, marrone per alterazione, a struttura scagliosa o sottilmente stratificata, con frequenti livelli millimetrici di sabbie e sabbie limose grigie e giallastre; localmente si rinvengono passaggi di marne, marne argillose e argilliti di colore grigio e grigio-verdastro, a struttura scagliosa o sottilmente stratificata.

TRVa — (TRVa) Arenarie medio-fini prevalenti, di colore rossastro o giallastro, da poco a ben cementate, con lenti e livelli mentico-decametrici di conglomerati di colore grigio, rosso e giallastro, a clasti poligenici (comprendenti rocce carbonatiche, silicee, cristalline s.l., graniti e porfiriti dacitico-andesitiche) in matrice arenacea da poco a ben cementata. Localmente sono presenti intercalazioni metrico-decametriche di sabbie e limose addensate e compatte e di ghiaie sabbiose addensate e compatte, a clasti poligenici eterometrici, da arrotondati a subarrotondati; subordinate intercalazioni di limi sabbiosi, limi argilloso-sabbiosi e microconglomerati grigi e nocciola in strati di spessore da centimetrico a decimetrico.

TRVb — (TRVb) Argille, argille limose e limi argillosi di colore grigio e marrone, a struttura brecciata o a blocchetti poliedrici, talora scagliosa o indistinta, con locali livelli di sabbie limose grigie e frequenti ghiaie poligeniche da angolose a subangolose; localmente si rinvengono passaggi di argille marnose e argilliti di colore grigio-verdastro, a struttura brecciata o finemente scagliosa, e olistoliti eterometrici di quarzareniti numidiche e argille variegate.

SIMBOLOGIA

Elementi geologici e strutturali

- Limite stratigrafico (certo o presunto)
- Blocchi o corpi rocciosi allocton di dimensioni non cartografabili
- 30 — Giacitura della stratificazione
- 30 F3 — Faglia certa o presunta e relativa giacitura (quando visibile). Con la sigla "Fn" sono numerate le faglie che intersecano il tracciato in ordine di progressive crescenti.
- Sovrascorrimento presunto

Elementi idrogeologici

- Sorgente (a), sorgente salina (b), sorgente mineralizzata (c)
- Pozzo
- Area umida, acquitrino, zona a drenaggio difficoltoso

Elementi geomorfologici

Forme e processi gravitativi

La definizione della tipologia dei fenomeni gravitativi fa riferimento alla classificazione riportata nel Manuale e Linee Guida APAT 39 (2006) e nel Vol. 13 (Fascicolo I) dei Quaderni di Aggiornamento ed Integrazioni delle linee guida della carta Geomorfologica d'Italia alla scala 1:50.000 (ISPRA, 2018).
Per ulteriori dettagli si rimanda alla relazione geologica allegata.

STATO: attivo, quiescente, inattivo

- Orlo di scarpata di frana
- Colamento lento impostato nella coltre detritica superficiale e nella parte alterata del substrato (spessore 2-3 m ca.).
- Movimento complesso: combinazione di due o più tipi di movimento, generalmente scivolamenti rotazionali che evolvono in colamenti lenti o veloci.
- Aree in solifluso, caratterizzate da lento movimento verso il basso di uno strato superficiale, comprendente il terreno agrario rimaneggiato e/o la coltre di alterazione del substrato in posto, di spessore compreso tra 1 e 2 m circa.

Forme e processi legati alla dinamica dei corsi d'acqua

STATO: attivo, quiescente, inattivo

- Orlo di scarpata di erosione fluviale o torrentizia
- Corso d'acqua o canale
- Tratto d'alveo con tendenza all'approfondimento
- Impluvio
- Solco di erosione concentrata
- Alveo temporaneamente abbandonato
- Scarpata morfologica
- Lago, bacino irriguo, specchio d'acqua

Forme antropiche e manufatti

r — Depositi misti di materiale litoide, anche con macerie, scarti di manufatti, elementi di muratura e rifiuti di varia natura, con matrice sabbioso-ghiaiosa, localmente più fine, da scarsa/assente ad abbondante. Rilevati antropici (stradali, ferroviari, argini, ecc.) e smarino della galleria di Marianopoli.

ALTRI SIMBOLI

- Stop geologico (rilevamento 2019).
- H — Perimetro dei dissesti riportati dal PAI:
  A = solifluso; B = franosità diffusa; C = colata lenta; D = frana complessa; E = scivolamento; F = crollo;
  G = calanco; H = erosione concentrata o diffusa.
- 74 — Tracciato dell'opera in progetto.

- Sondaggio ditta GEOTEC
- 3a-XXX — Sondaggio ditta GEOGAV
- 3a-XXX — Sondaggio ditta GEORAS
- 3a-XXX — Sondaggio ditta SIDERCEM
- 3a-XXX — Sondaggio ditta SONDEDILE
- 3a-XXX — Sondaggio ditta VINCENZETTO

ANNO

2013	2018 (PP)	2019 (PD)	
S3	3S3	3a-XXX	Sondaggio a carotaggio continuo. Il codice sondaggio riporta l'eventuale abbinamento del foro carotato con un foro per prova Down-Hole e/o con un foro per l'installazione di inclinometro (lettere "a" e "b").
		LS3 a ETR1 b	Linea sismica (a) o elettrica (b).
		MASW+HVSR	Localizzazione MASW. Nel 2019 le prove MASW sono localizzate in prossimità di alcuni sondaggi: la presenza di MASW è localizzata nel codice sondaggio.

COMMITTENTE:

RFI RETE FERROVIARIA ITALIANA
GRUPPO FERROVIE DELLO STATO ITALIANE

PROGETTAZIONE:

ITALFERR
GRUPPO FERROVIE DELLO STATO ITALIANE

DIRETTRICE FERROVIARIA MESSINA - CATANIA - PALERMO

NUOVO COLLEGAMENTO PALERMO - CATANIA

U.O. GEOLOGIA TECNICA, DELL'AMBIENTE E DEL TERRITORIO

PROGETTO DEFINITIVO

TRATTA CALTANISSETTA XIRBI - DITTAINO
LOTTO 4a: CALTANISSETTA XIRBI - ENNA

CARTA GEOLOGICO-GEOMORFOLOGICA E PROFILO GEOLOGICO

VIABILITA' NV01

SCALA: 1:2.000/200

COMMESSA	LOTTO	FASE	ENTE	TIPO DOC.	OPERA/DISCIPLINA	PROGR.	REV.
RS3U	40	D	69	N5	GE0001	015	B

Rev.	Descrizione	Redatto	Data	Verificato	Data	Approvato	Data	Autorizzato Data
A	Emissione Esecutiva	Rocksoil	Gen 20	F. Gaspero	Gen 20	A. Bianca	Gen 20	M. Comedini Apr 20
B	Emissione Esecutiva	Rocksoil	Apr 20		Apr 20	A. Bianca	Apr 20	ITALFERR Dott. Geol. Massimo Comedini Ordine di Roma n. 1434

File: RS3U40D69N5GE0001015B — n. Elab.: 69 59