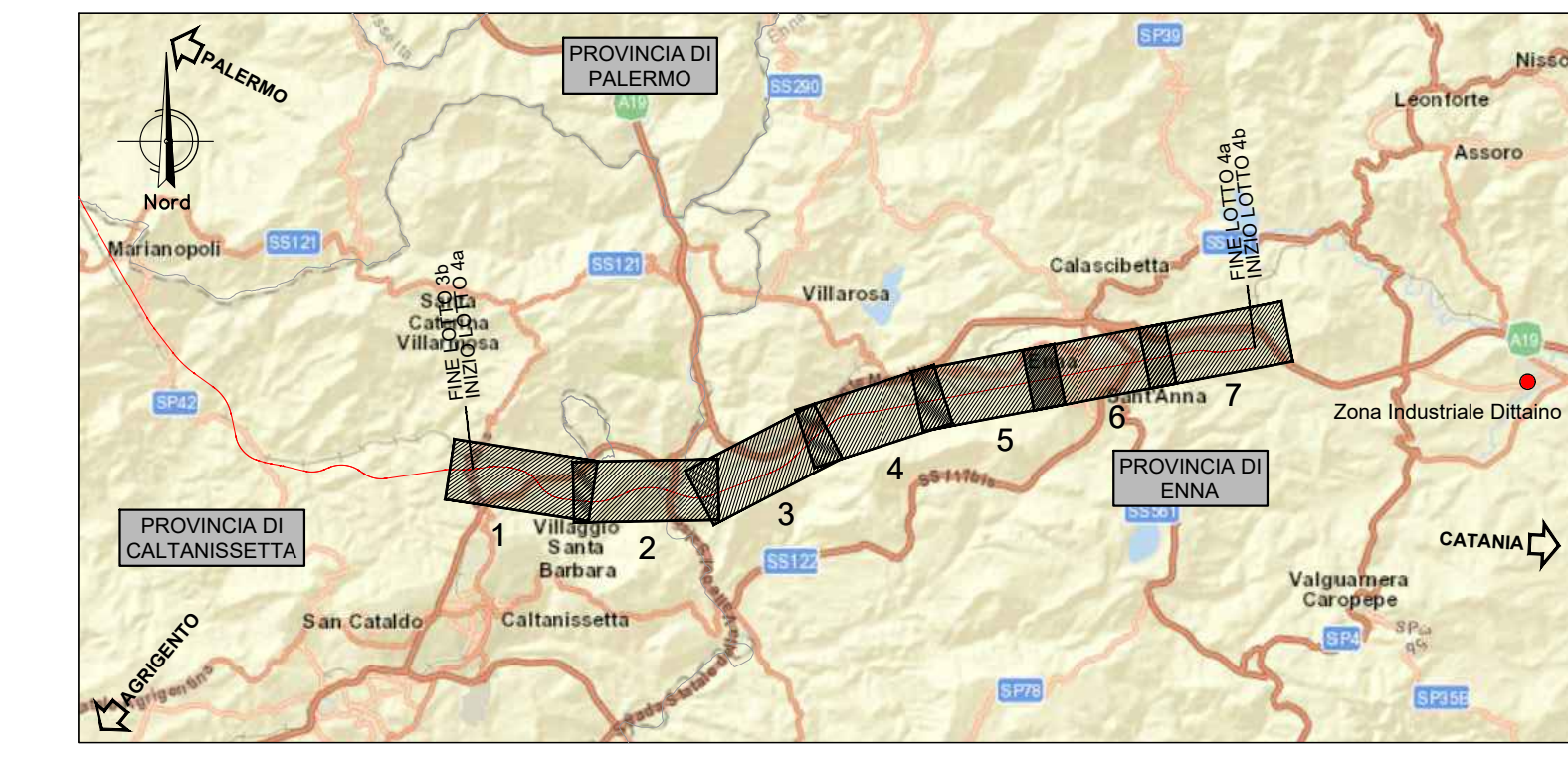
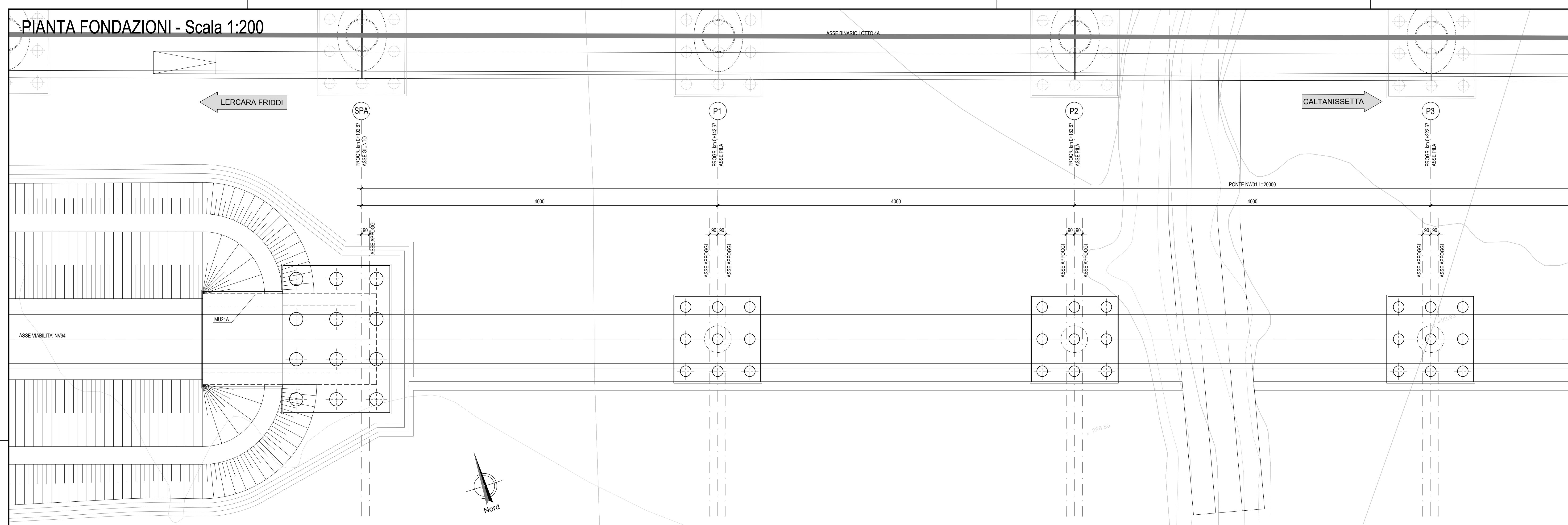
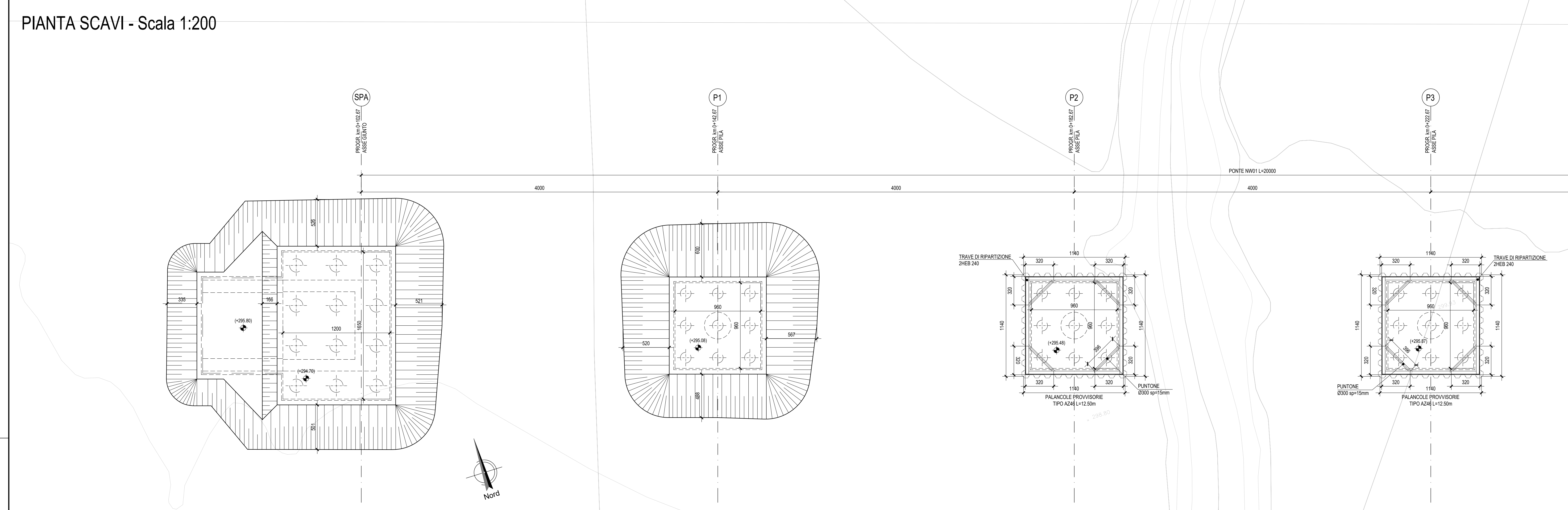


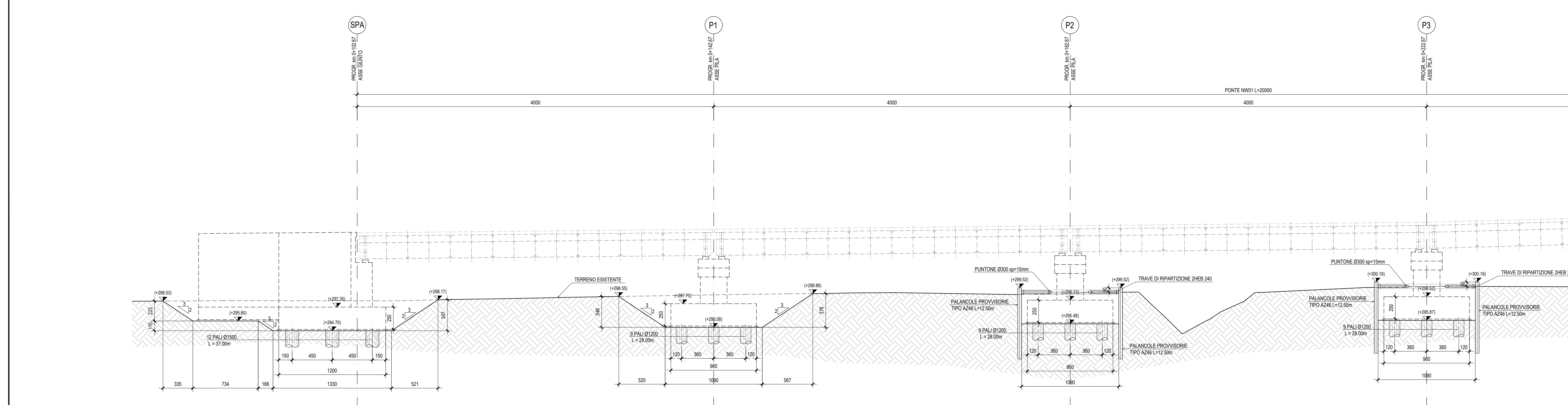
PIANTA FONDAZIONI - Scala 1:200



PIANTA SCAVI - Scala 1:200



SEZIONE LONGITUDINALE SCAVI - Scala 1:200



NB: Per la tabella materiali rimanda all'elaborato "RS3U.4.0.D.09.TT.VI.00.0.0.001.A"

COMMITTENTE: **RFI** RETE FERROVIARIA ITALIANA GRUPPO FERROVIE DELLO STATO ITALIANE

PROGETTAZIONE: **ITALFERR** GRUPPO FERROVIE DELLO STATO ITALIANE

**DIRETTRICE FERROVIARIA MESSINA - CATANIA - PALERMO**  
**NUOVO COLLEGAMENTO PALERMO - CATANIA**

**U.O. OPERE CIVILI E GESTIONE DELLE VARIANTI**

**PROGETTO DEFINITIVO**

**TRATTA CALTANISSETTA XIRBI - NUOVA ENNA (LOTTO 4A)**

VIABILITA' - VIADOTTI  
 NW01 - VIADOTTO STRADALE SU NV94  
 Pianta fondazioni, pianta scavi e sezione longitudinale - Tav. 1 di 2

SCALA: **1:200**

COMMESSA LOTTO FASE ENTE TIPO DOC. OPERA/DISCIPLINA Progr. REV.

**RS3U 40 D 09 B9 NW0100 001 C**

Rev.	Descrizione	Redatto	Data	Verificato	Data	Approvato	Data	Autorizzato Data
A	Emissione Esecutiva	AVI/INGEGNERIA/INGEGNERIA/INGEGNERIA	Gen-2020	AVI/INGEGNERIA/INGEGNERIA/INGEGNERIA	Gen-2020	AVI/INGEGNERIA/INGEGNERIA/INGEGNERIA	Gen-2020	
B	Emissione Esecutiva	AVI/INGEGNERIA/INGEGNERIA/INGEGNERIA	Feb-2020	AVI/INGEGNERIA/INGEGNERIA/INGEGNERIA	Feb-2020	AVI/INGEGNERIA/INGEGNERIA/INGEGNERIA	Feb-2020	
C	Emissione Esecutiva	AVI/INGEGNERIA/INGEGNERIA/INGEGNERIA	Mag-2020	AVI/INGEGNERIA/INGEGNERIA/INGEGNERIA	Mag-2020	AVI/INGEGNERIA/INGEGNERIA/INGEGNERIA	Mag-2020	

File: RS3U.4.0.D.09.B9.NW.01.0.0.001.C n. Elab.: 09\_240