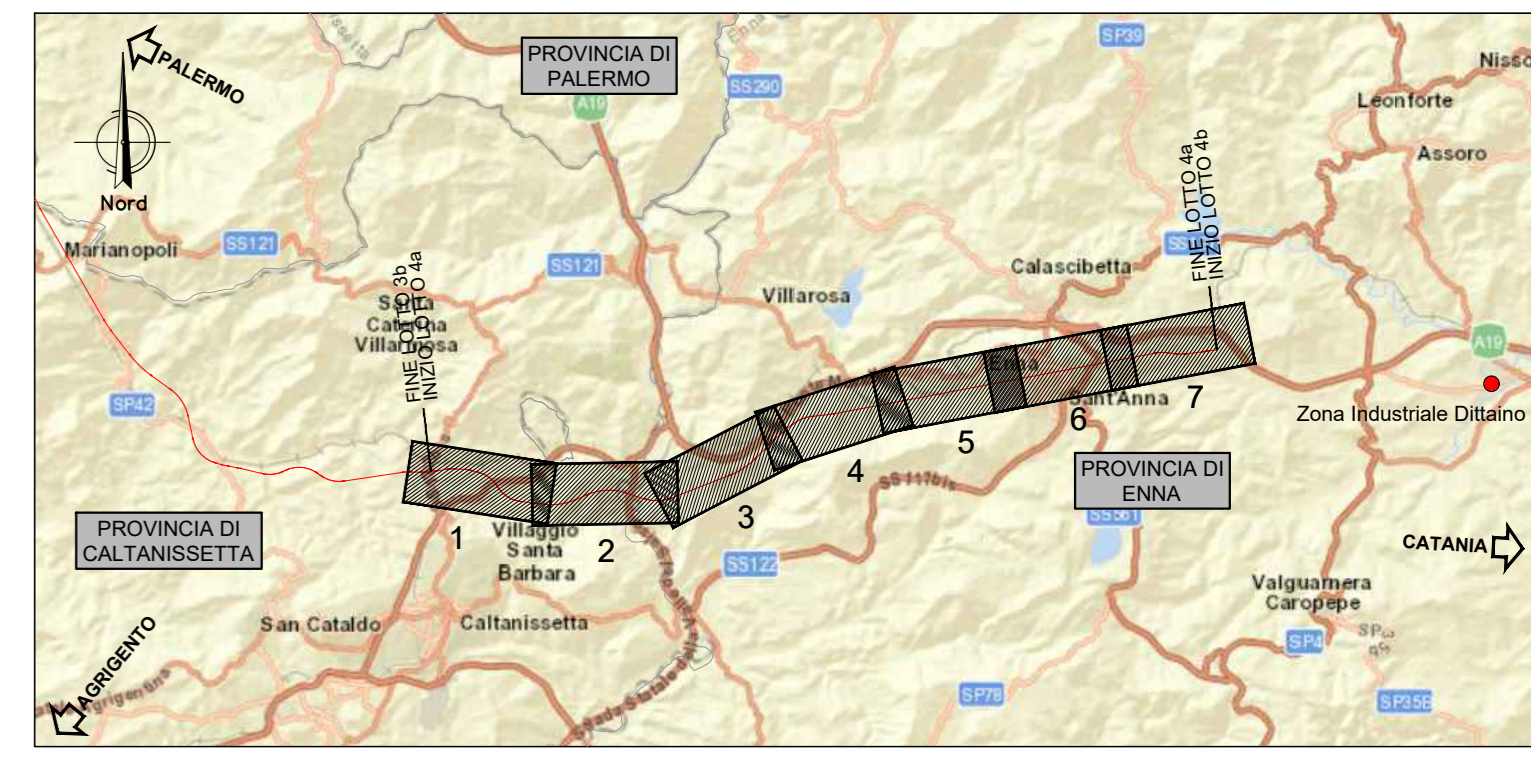
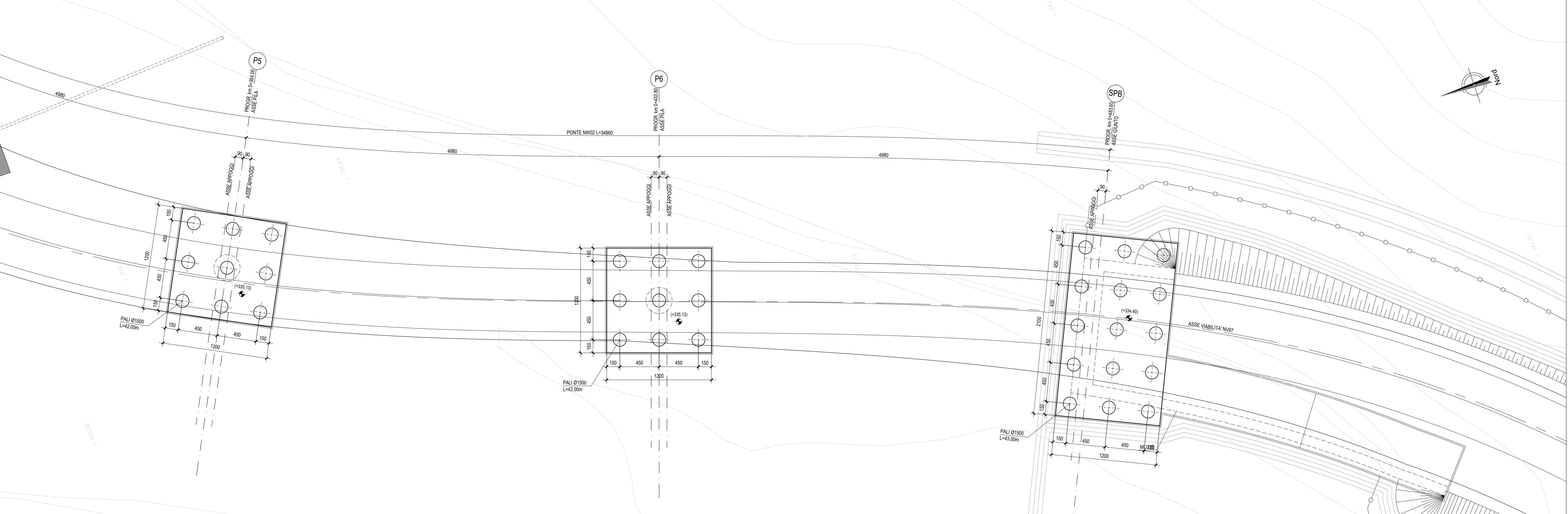
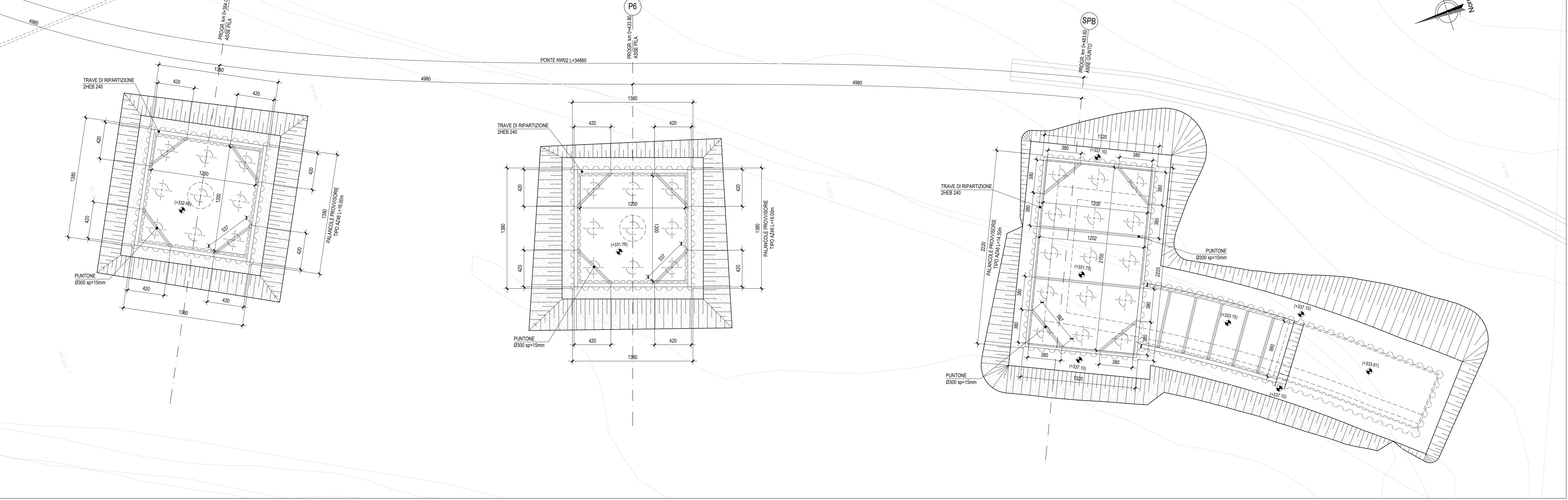


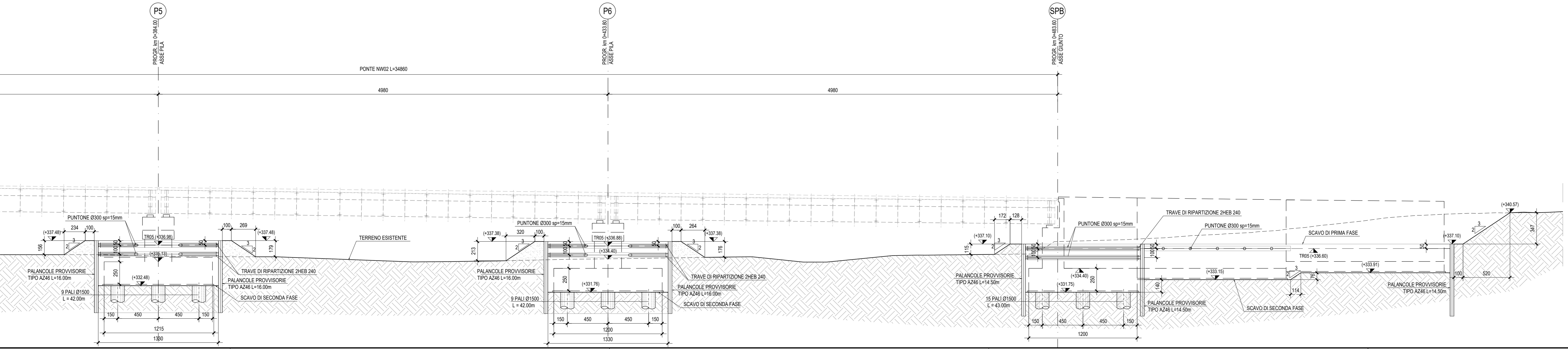
PIANTA FONDAZIONI - Scala 1:200



PIANTA SCAVI - Scala 1:200



SEZIONE LONGITUDINALE SCAVI - Scala 1:200



- FASI REALIZZATIVE SPALLA B
1. SCAVO PROVVISORIO DA QUOTA TESTA PALANCOLA (+337.10 metri)
 2. REINFORCIMENTO DELLA PORZIONE DI VALLE DELLO SCAVO PER RIPORTARSI A QUOTA +337.10 metri
 3. INFORSIONE DELLA PALANCOLA
 4. SCAVO DI 1.00m ED INSTALLAZIONE DEL PRIMO ORDINE DI PUNTONI A 0.50m DA TESTA PALANCOLA
 5. SCAVO FINO FINO A 2.00m DA TESTA PALANCOLA ED INSTALLAZIONE SECONDO ORDINE DI PUNTONI
 6. GETTO DEL PUNTO DI FONDAZIONE DELLA SPALLA B (CONTRASTO ED ATTESA DEI TEMPI DI PRESA PRESSIONE tra giranti e palancole in modo da non spostare al fine di facilitare lo sfornamento della stessa)
 7. RIMOZIONE DEI PUNTONI DELLA SPALLA E DELLE PALANCOLE NEL PRATTO DI FONDAZIONE DEL MURO
 8. GETTO DELLA FONDAZIONE DEI MURI
 9. RIMOZIONE DEI PUNTONI IN CORRESPONDENZA DEI MURI E GETTO DELLA SLAVAZIONE DI SPALLE E MURI
 10. SFILAMENTO DELLE PALANCOLE

NB: Per la tabella materiali rimanda all'elaborato "RS3T.3.0.D.09.TT.VI.00.0.0.001.A"

COMMITTENTE: **RFI** RETE FERROVIARIA ITALIANA GRUPPO FERROVIE DELLO STATO ITALIANE

PROGETTAZIONE: **ITALFER** GRUPPO FERROVIE DELLO STATO ITALIANE

DIRETTRICE FERROVIARIA MESSINA - CATANIA - PALERMO
 NUOVO COLLEGAMENTO PALERMO - CATANIA

U.O. OPERE CIVILI E GESTIONE DELLE VARIANTI
 PROGETTO DEFINITIVO
 TRATTA CALTANISSETTA XIRBI - NUOVA ENNA (LOTTO 4A)

VIABILITA' - VIADOTTI
 NW02 - VIADOTTO STRADALE SU NV97
 Pianta fondazioni, pianta scavi e sezione longitudinale - Tav. 3 di 3

SCALA: 1:200

Rev.	Descrizione	Redatto	Data	Verificato	Data	Approvato	Data	Autorizzato Data
A	Emissione Esecutiva
B	Emissione Esecutiva
C	Emissione Esecutiva

File: RS3U.4.0.D.09.B9.NW.02.0.0.003.C n. Elab.: 09_280