





LEGENDA

-  AREE DI CANTIERE IN SUPERFICIE
-  TRINCEA SUL FONDALE
-  TRACCIATO METANODOTTO ON-SHORE
-  TRACCIATO METANODOTTO OFF-SHORE

RIFERIMENTI

INTEC, 2006, INTEC, 2006, TECHNICAL FEASIBILITY STUDY FOR THE INTERCONNECTOR GREECE - ITALY, "ITALIAN ROUTE SECTION, CONSTRUCTION AREA", DOC. No. 31030505-DRW-00-004, REV.0 E "ITALIAN ROUTE SECTION, SHORE APPROACH", No. 31030505-DRW-00-001, REV.0

SCALA

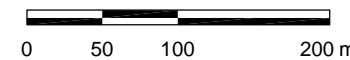


FIGURA 4.2

METANODOTTO OFF-SHORE
REALIZZAZIONE DELLO SPIAGGIAMENTO DI OTRANTO
AREE DI CANTIERE E TRINCEA DI POSA