SEZIONE N. : 39

sistemazione in progetto

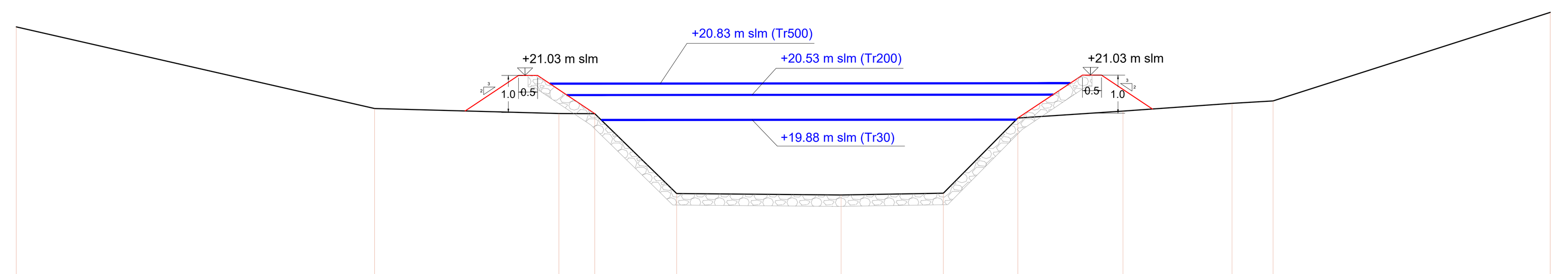

SCALA 1:100

QT.RIF. 13.000

QUOTE	22.32	20.18	20.05	20.04	17.95	17.91	17.96	19.92	20.11	20.31	20.38	22.70
DISTANZA PARZIALE		9.39	4.83	0.94	2.15	4.31	2.60	1.95	2.76	2.86	1.08	7.26
DISTANZA PROGRESSIVA	0.00	9.39	14.22	15.16	17.31	21.61	24.29	26.25	29.00	31.86	32.94	40.20

SEZIONE N. : 42

sistemazione in progetto

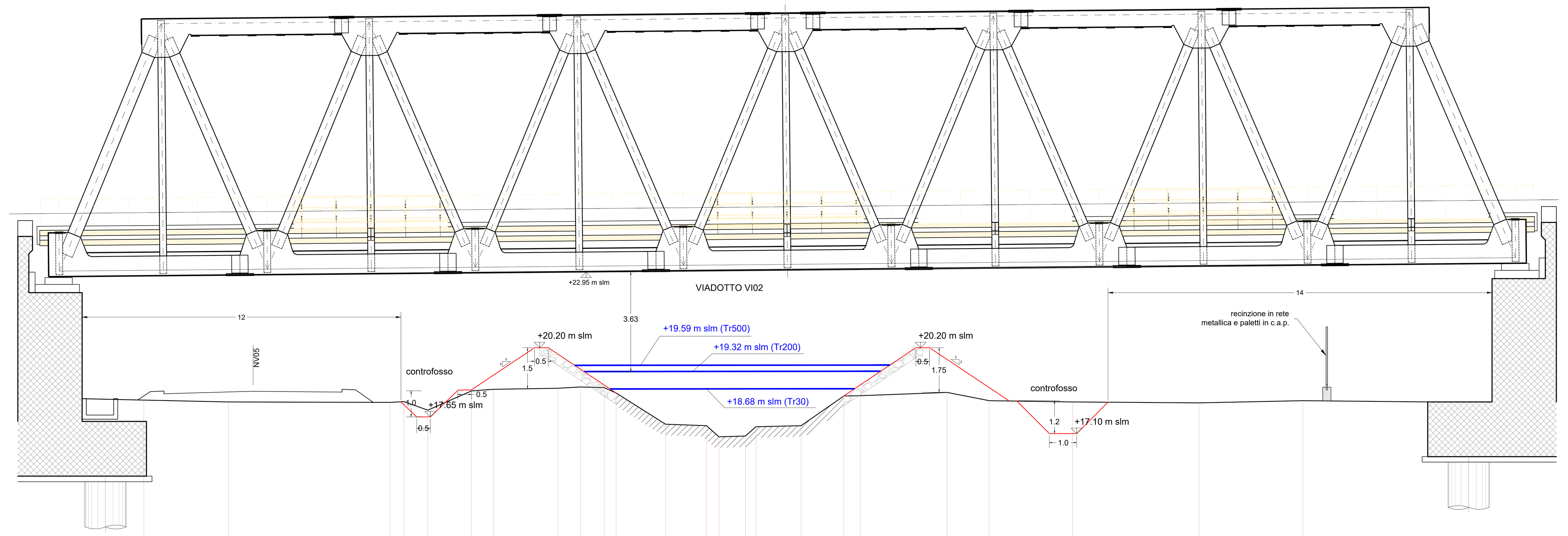

SCALA 1:100

QT.RIF. 12.000

QUOTE	18.27	18.20	18.19	18.21	17.91	18.61	18.67	18.70	18.75	18.73	18.53	17.39	17.34	16.93	16.96	17.30	17.34	18.42	18.43	18.55	18.25	18.20	18.17	18.25
DISTANZA PARZIALE		3.09	5.91	0.50	0.88	1.59	0.80	2.36	0.82	0.87	0.43	1.80	1.50	0.46	0.97	0.38	1.65	1.56	0.61	3.17	1.54	3.04	4.62	3.80
DISTANZA PROGRESSIVA	0.00	3.09	9.00	9.50	10.37	11.97	12.77	15.13	15.95	16.82	17.25	19.06	20.56	21.01	21.98	22.36	24.01	25.57	26.18	29.35	30.88	33.93	38.54	42.34

SEZIONE N. : 40

sistemazione in progetto

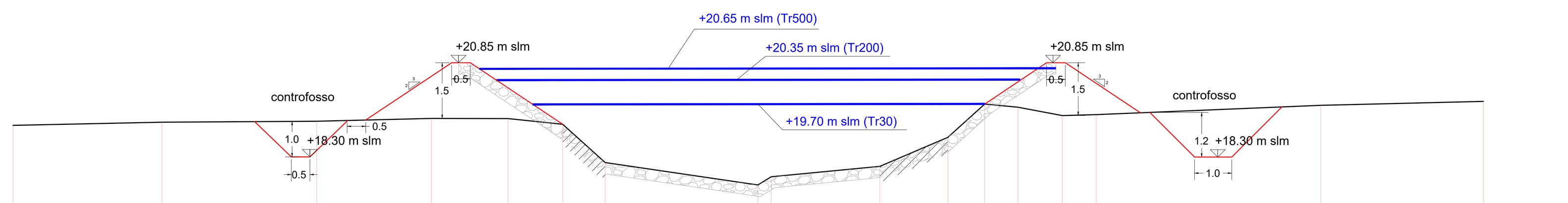

SCALA 1:100

QT.RIF. 13.000

QUOTE	19.13	19.21	19.24	19.31	19.31	19.16	18.13	17.53	17.75	18.03	18.81	19.70	19.62	19.39	19.42	19.67	19.78
DISTANZA PARZIALE		4.00	4.16	3.08	2.05	1.47	1.14	4.10	0.36	2.91	1.82	0.99	0.89	1.19	0.91	6.03	4.37
DISTANZA PROGRESSIVA	0.00	4.00	8.15	11.24	13.29	14.76	15.90	20.00	20.36	23.27	25.10	26.09	26.98	28.17	29.08	35.11	39.48

SEZIONE N. : 43

sistemazione in progetto

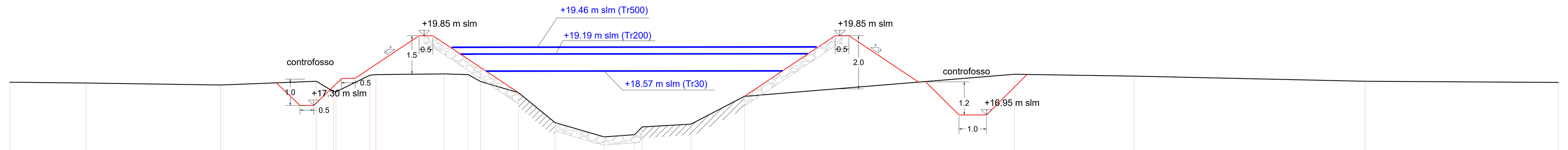

SCALA 1:100

QT.RIF. 11.000

QUOTE	18.17	18.14	18.06	18.20	17.82	17.82	18.42	18.44	18.47	18.44	18.19	17.78	16.70	16.19	16.27	16.55	16.65	17.65	18.45	18.38	18.20	18.16
DISTANZA PARZIALE		2.75	4.88	3.46	0.62		1.23	0.21	2.47	0.87	0.44	1.38	1.32	1.77	1.10	0.27	1.77	1.94	9.77	4.33	8.36	6.98
DISTANZA PROGRESSIVA	0.00	2.75	7.63	11.09	11.71	11.80	13.02	13.24	15.71	16.58	17.02	18.40	19.72	21.50	22.60	22.87	24.64	26.57	36.34	40.67	49.03	56.01

SEZIONE N. : 41

sistemazione in progetto

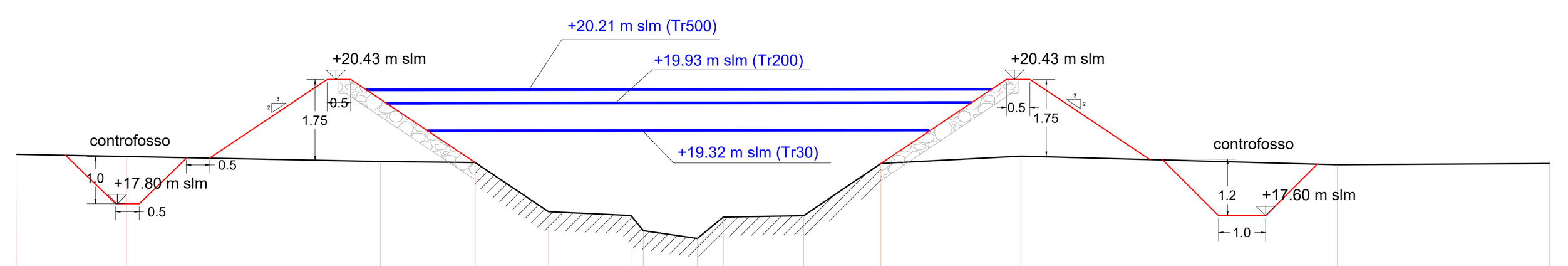

SCALA 1:100

QT.RIF. 12.000

QUOTE	18.84	18.79	18.69	18.66	17.62	17.55	17.22	17.06	17.51	17.54	18.64	18.80	18.62	18.64
DISTANZA PARZIALE			5.39	2.01	1.56	1.75	0.26	1.14	0.55	1.70	1.64	2.97	6.71	4.50
DISTANZA PROGRESSIVA	-2.30	0.00	5.39	7.40	8.95	10.70	10.97	12.11	12.66	14.37	16.01	18.98	25.69	30.19

SEZIONE N. : 44

sistemazione in progetto

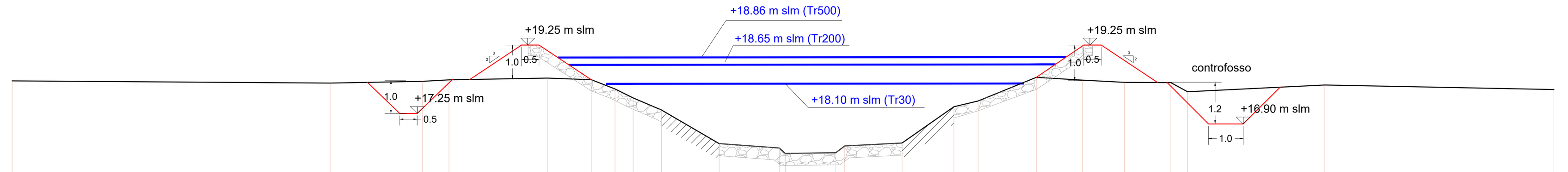

SCALA 1:100

QT.RIF. 12.000

QUOTE	18.18	18.12	18.17	18.21	18.26	18.21	17.95	17.69	17.34	16.37	16.25	16.09	16.11	16.31	16.39	17.44	17.60	18.28	18.20	18.14	18.13	17.87	18.07	17.93
DISTANZA PARZIALE		9.14	2.66	0.76	2.82	1.26	0.68	0.52	0.81	1.66	1.73	0.18	1.45	0.26	1.65	1.49	0.70	1.67	1.33	1.20	1.34	0.48	3.95	6.58
DISTANZA PROGRESSIVA	0.00	9.14	11.80	12.56	15.38	16.64	17.33	17.85	18.66	20.32	22.04	22.22	23.67	23.93	25.58	27.06	27.76	29.43	30.77	31.96	33.30	33.78	37.73	44.31

LEGENDA

- TRACCIATO DI PROGETTO
- RETE FERROVIARIA ESISTENTE
- SEZIONI

UBICAZIONE DELLE SEZIONI SIGNIFICATIVE (scala 1:2000)

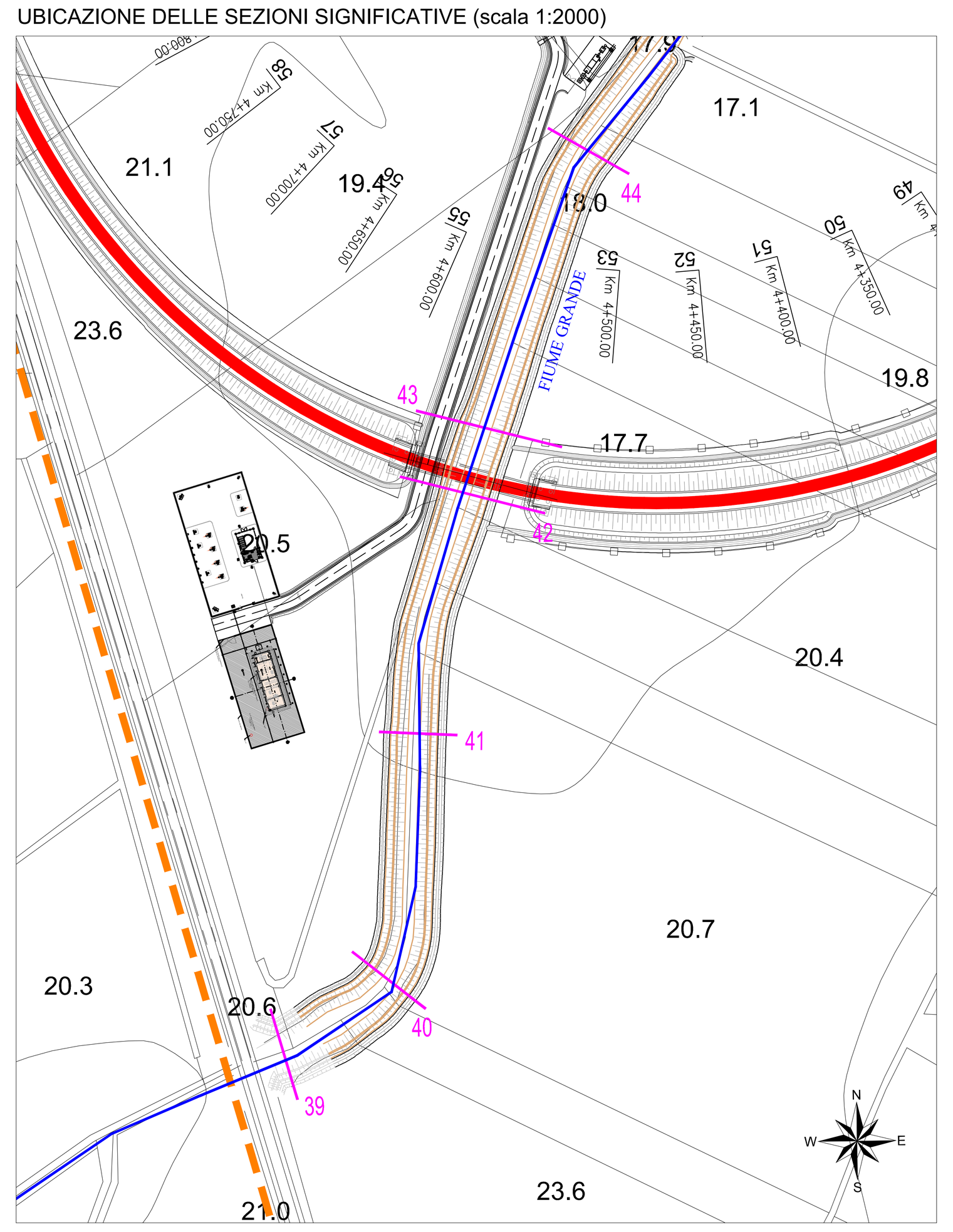

COMMITTENTE:

RFI RETE FERROVIARIA ITALIANA GRUPPO FERROVIE DELLO STATO ITALIANE

PROGETTAZIONE:

ITALFERR GRUPPO FERROVIE DELLO STATO ITALIANE

U.O. OPERE CIVILI E GESTIONE DELLE VARIANTI

PROGETTO DEFINITIVO

NODO INTERMODALE DI BRINDISI
INFRASTRUTTURA DI COLLEGAMENTO DELL'AREA INDUSTRIALE RETRO-PORTUALE DI BRINDISI CON INFRASTRUTTURA FERROVIARIA NAZIONALE: OPERA ANTICIPATA

IDROLOGIA E IDRAULICA

Fiume Grande - Sezioni significative con livelli idrici
Post Operam

SCALA: VARIE

COMMESSA	LOTTO	FASE	ENTE	TIPO DOC.	OPERA/DISCIPLINA	PROGR.	REV.
IA7L	00	D	09	WZ	ID0002	002	A

Rev.	Descrizione	Redatto	Data	Verificato	Data	Approvato	Data	Autorizzato Data
A	Emissione Esecutiva	C.Cesali	Maggio 2020	F.Cabas	Maggio 2020	T.Paoletti	Maggio 2020	A.Vittozzi Maggio 2020

ITALFERR S.p.A. U.O. Opere Civili e Gestione delle varianti Dott. Ing. Angelo Vittozzi Ordine degli Ingegneri della Provincia di Roma N° A20783

File: IA7L00D09WZID0002002A.dwg

n. Elab.: X