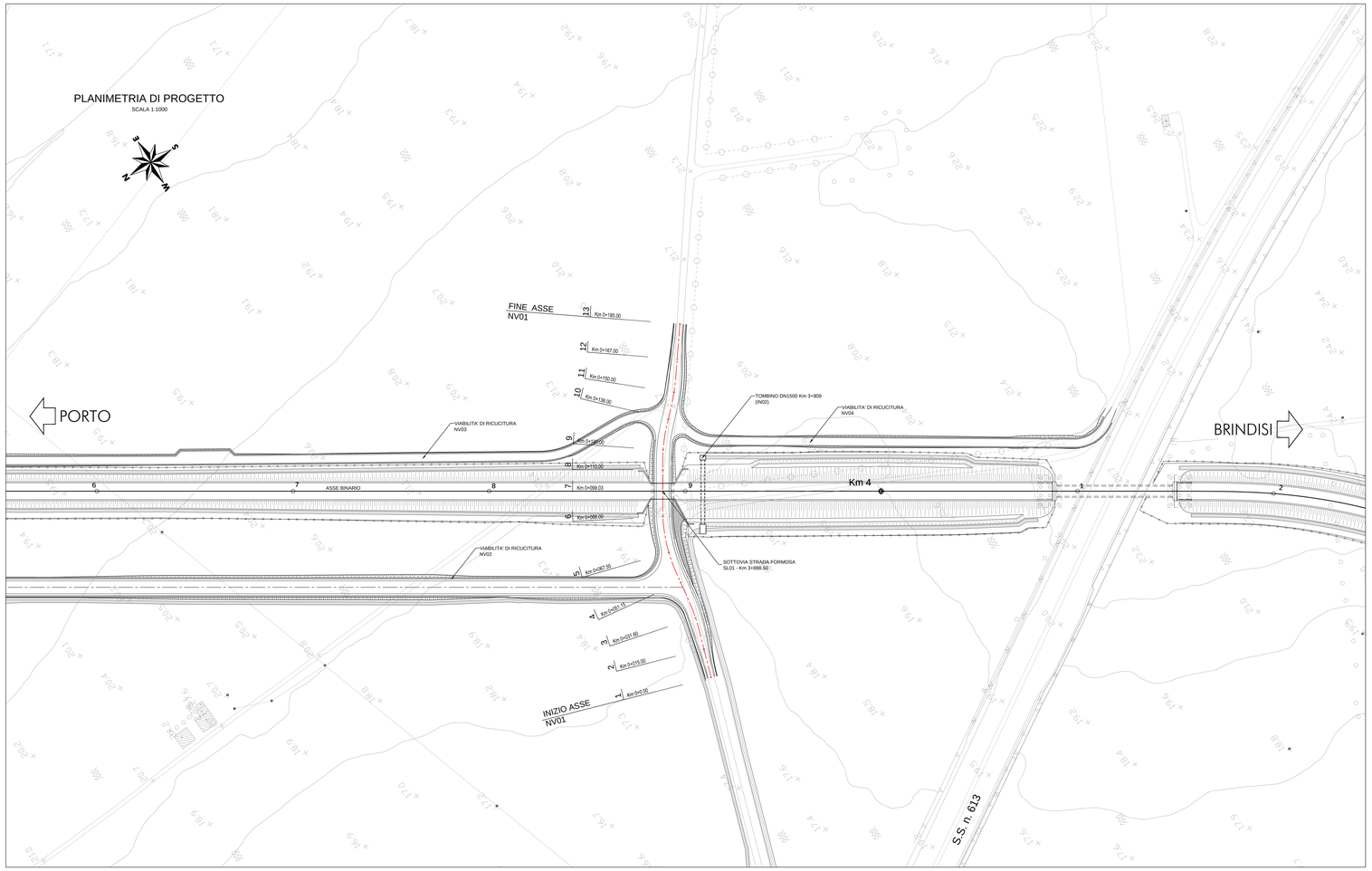

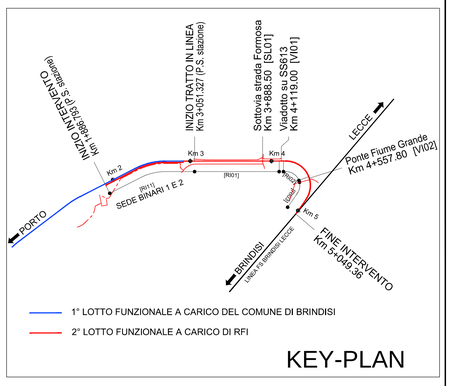

LEGENDA TABELLINE VERTICI PLANIMETRICI

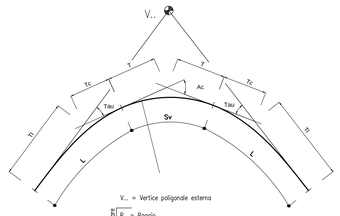

V... = Vertice poligonale esterna

Curva circolare
- R = Raggio
- Ac = Angolo di centro
- T = Tangente
- Sv = Sviluppo

Clotoide
- A = Parametro
- L = Sviluppo
- Tau = Angolo
- m = Scostamento
- Tl = Tangente lungo
- Tc = Tangente corta

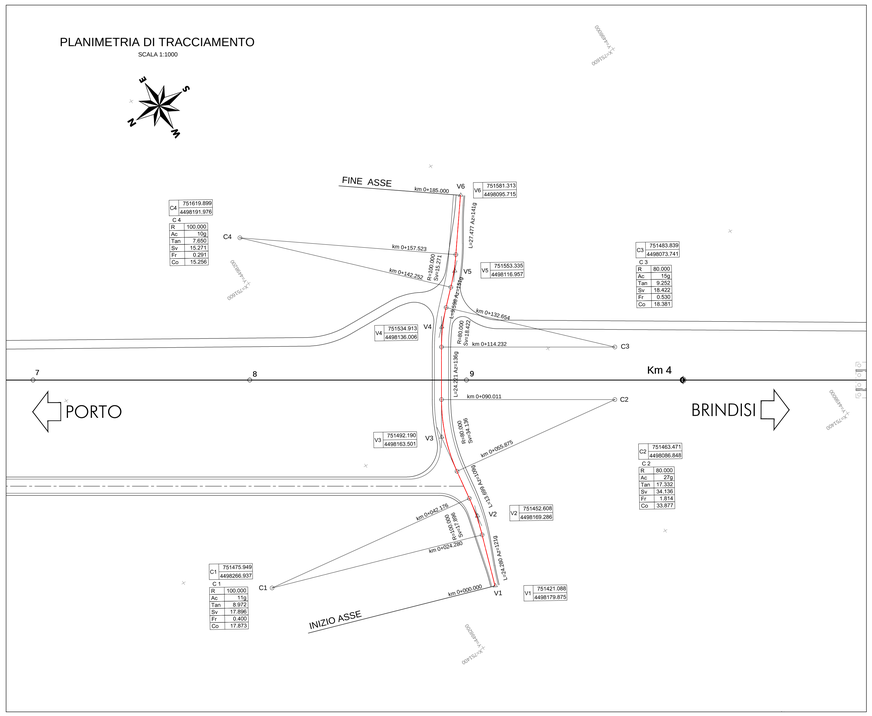

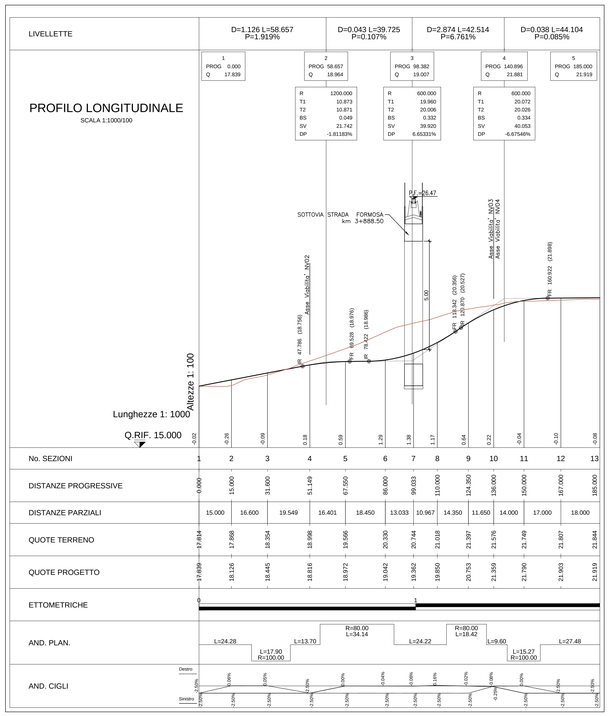

COMMITTENTE:

RFI RETE FERROVIARIA ITALIANA
GRUPPO FERROVIE DELLO STATO ITALIANE

PROGETTAZIONE:

ITALFERR
GRUPPO FERROVIE DELLO STATO ITALIANE

U.O. COORDINAMENTO NO CAPTIVE E INGEGNERIA DI SISTEMA

PROGETTO DEFINITIVO

NODO INTERMODALE DI BRINDISI
INFRASTRUTTURA DI COLLEGAMENTO DELL'AREA INDUSTRIALE RETRO-PORTUALE DI BRINDISI CON INFRASTRUTTURA FERROVIARIA NAZIONALE

VIABILITA'

Viabilità Adeguamento Strada per Formosa (NV01)
Planimetria di progetto, tracciamento e profilo longitudinale

SCALA: 1:1000

COMMESSA	LOTTO	FASE	ENTE	TIPO DOC.	OPERA/DISCIPLINA	PROGR.	REV.
IA7L	00	D	10	L7	NV0100	001	B

Rev.	Descrizione	Redatto	Data	Verificato	Data	Approvato	Data	Autorizzato Data
A	Emissione Esecutiva	L.Dinelli	Maggio 2020	F.Cerdonzetto	Maggio 2020	T.Paoletti	Maggio 2020	ITALFERR S.p.A. DIRETTORE TECNICO Ingegneria Ferroviaria Italiana Ing. Giuseppe Fiorillo n. 417 Ordine degli Ingegneri di Roma
B	Emissione esecutiva	L.Dinelli	Maggio 2021		Maggio 2021	T.Paoletti	Maggio 2021	

File: IA7L00D10L7NV0100001B.DWG

n. Elab.: X