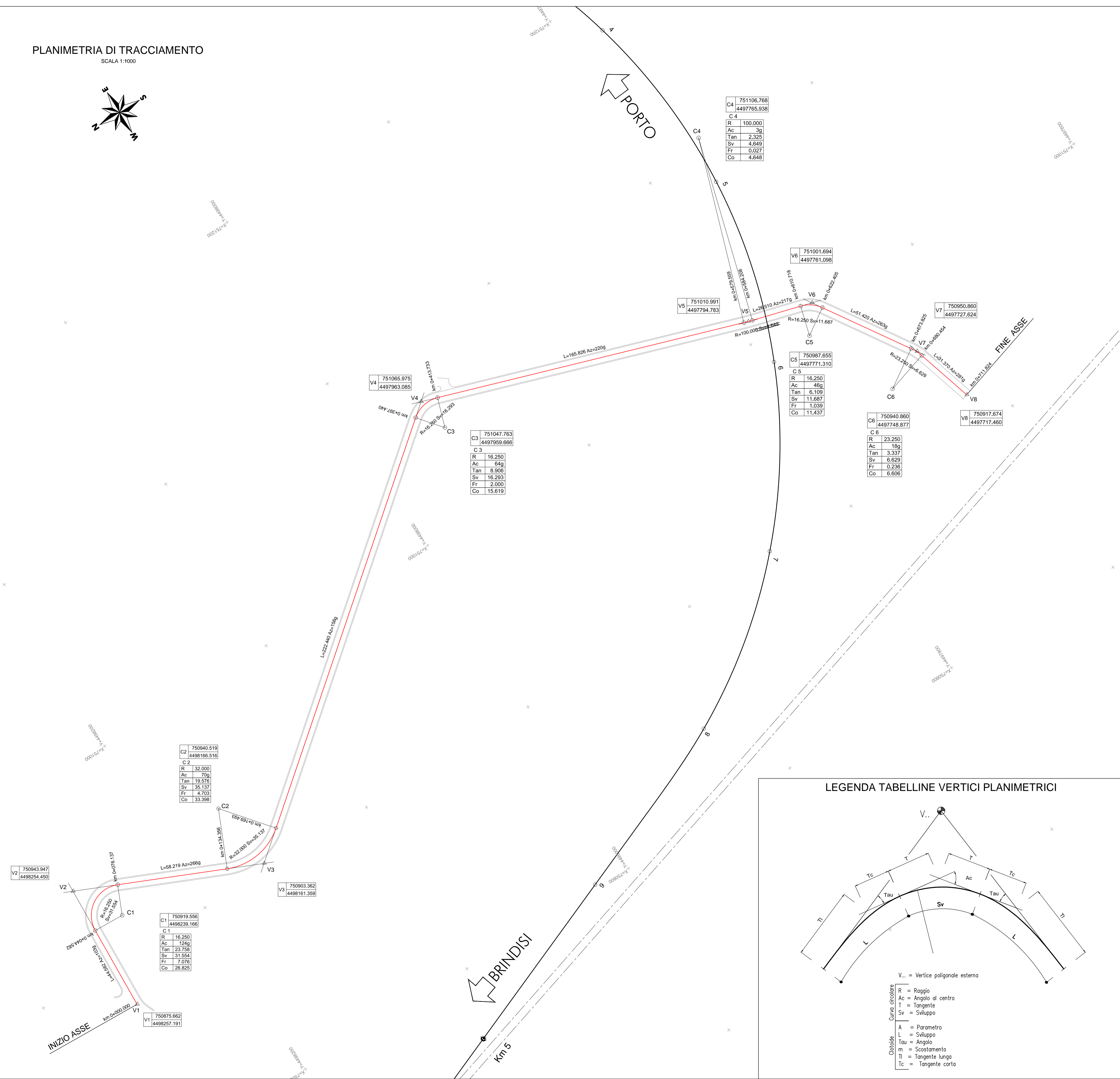

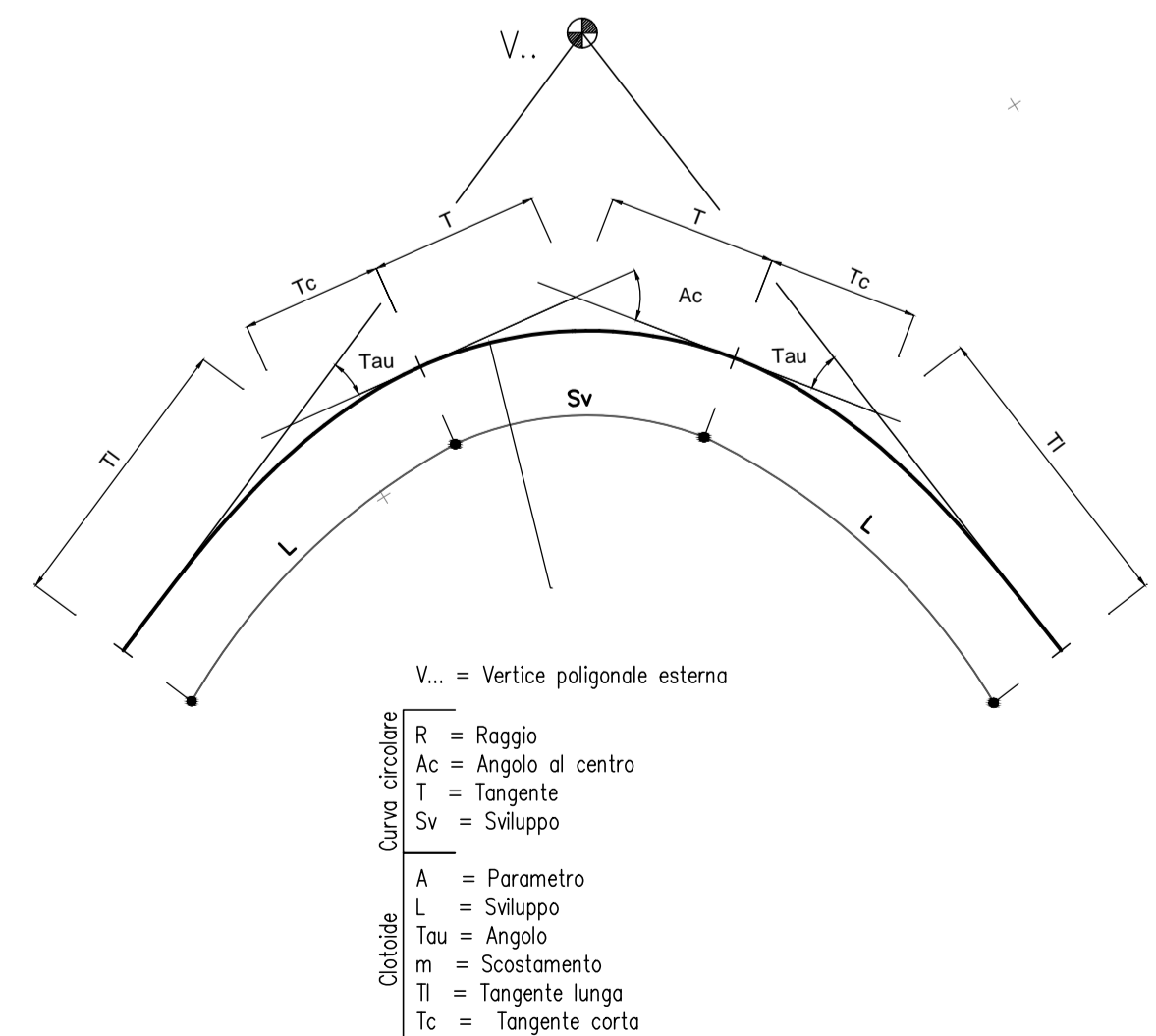


PLANIMETRIA DI TRACCIAMENTO

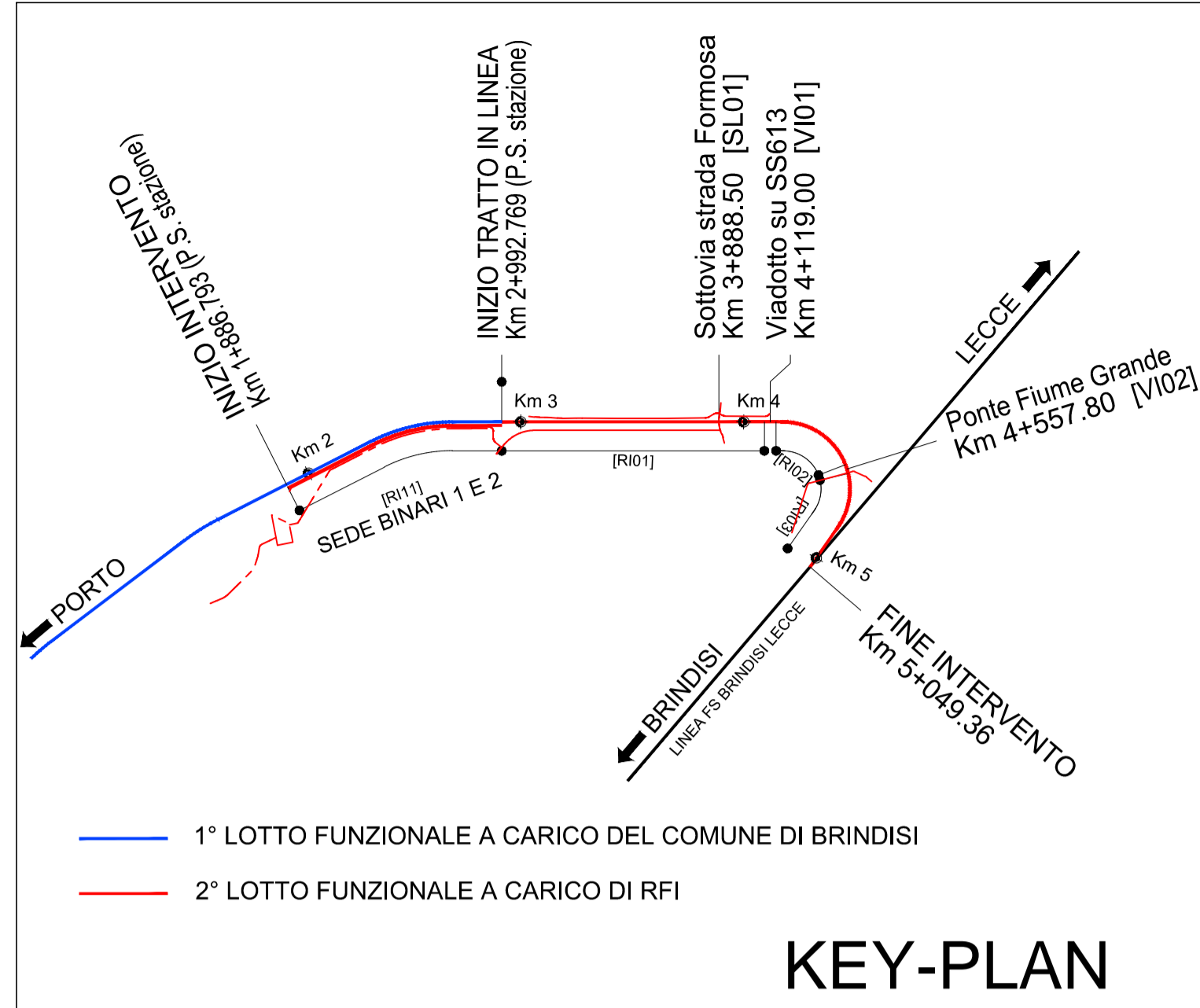
SCALA 1:1000



LEGENDA TABELLINE VERTICI PLANIMETRICI



- V.. = Vertice poligonale esterna
- R = Raggio
- Ac = Angolo al centro
- T = Tangente
- Sv = Sviluppo
- A = Parametro
- L = Sviluppo
- Tau = Angolo
- m = Scostamento
- l = Tangente lungo
- Tc = Tangente corta



KEY-PLAN

COMMITTENTE:

PROGETTAZIONE:

U.O. COORDINAMENTO NO CAPTIVE E INGEGNERIA DI SISTEMA  
 PROGETTO DEFINITIVO

NODO INTERMODALE DI BRINDISI  
 INFRASTRUTTURA DI COLLEGAMENTO DELL'AREA INDUSTRIALE RETRO-PORTUALE  
 DI BRINDISI CON INFRASTRUTTURA FERROVIARIA NAZIONALE

VIABILITA'  
 Viabilità accesso fabbricati tecnologici di bivio (NV05)  
 Planimetria di tracciamento

SCALA:  
 1:1000

COMMESSA	LOTTO	FASE	ENTE	TIPO DOC.	OPERA/DISCIPLINA	PROGR.	REV.
IA7L	00	D	10	P7	NV0500	001	A

Rev.	Descrizione	Redatto	Data	Verificato	Data	Approvato	Data	Autorizzato Data
A	Emissione Esecutiva	<i>[Signature]</i>	Maggio 2020	<i>[Signature]</i>	Maggio 2020	<i>[Signature]</i>	Maggio 2020	L. Bernardini Maggio 2020