PROFILO ASSE-003

SEZIONE 31

PROGRESSIVA 3400.00

Codice	Voce	U.M.	Valore
FD	SCAVO FOSSO DX	m²	0.72
FS	SCAVO FOSSO SX	m²	0.49
RI	RILEVATO	m²	38.23
SD	STRADELLO DX	m²	0.87
SS	STRADELLO SX	m²	0.41
an	ANTICAPILLARE	m	15.23
bo	BONIFICA	m	15.23
ga	GEOTESSILE ANTICAPIL	m	15.23
sc	SCOTICO	m	15.23
sp	SUPERCOMPATTATO	m	10.10
su	SUB BALLAST	m	8.56
v	TERRENO VEGETALE	m	8.00

8.00 — 200

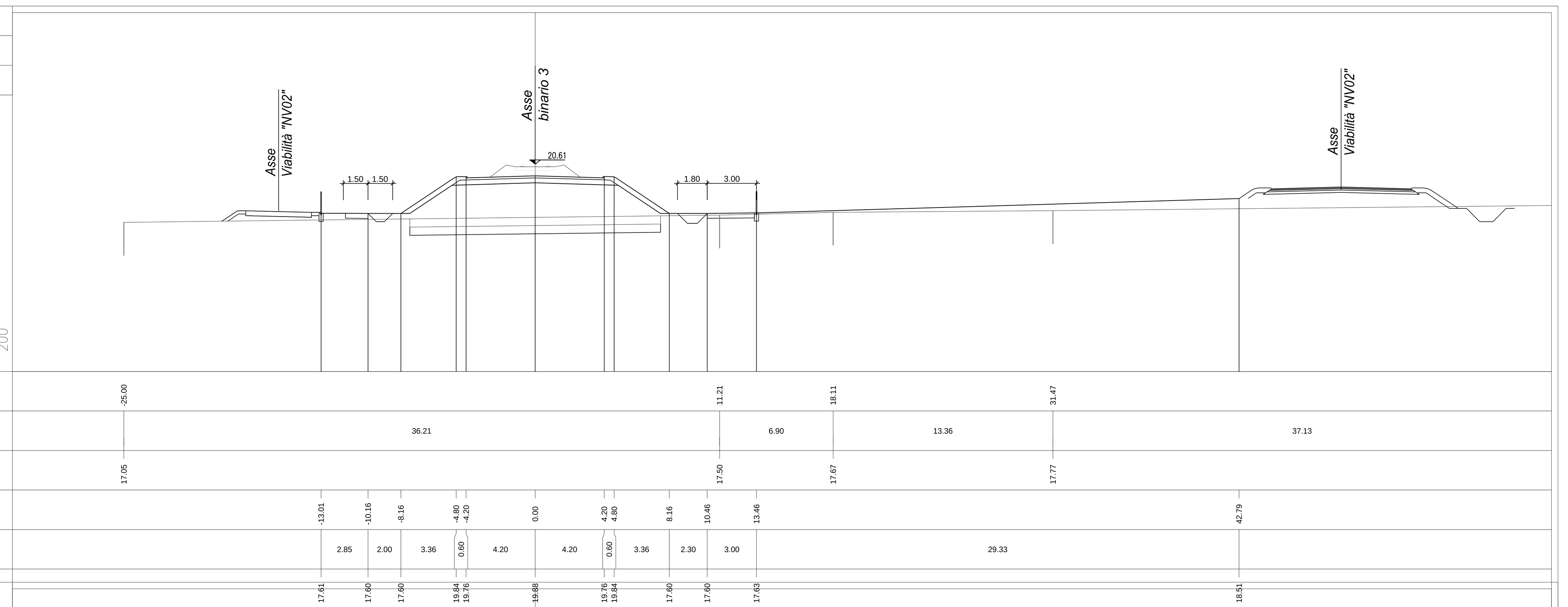

PROFILO ASSE-003

SEZIONE 32

PROGRESSIVA 3450.00

Codice	Voce	U.M.	Valore
FD	SCAVO FOSSO DX	m²	0.73
FS	SCAVO FOSSO SX	m²	0.50
RI	RILEVATO	m²	29.83
SC	SCAVO	m²	0.71
SD	STRADELLO DX	m²	0.86
SS	STRADELLO SX	m²	0.41
an	ANTICAPILLARE	m	14.42
bo	BONIFICA	m	14.42
ga	GEOTESSILE ANTICAPIL	m	14.42
sc	SCOTICO	m	14.42
sp	SUPERCOMPATTATO	m	10.10
su	SUB BALLAST	m	8.56
v	TERRENO VEGETALE	m	7.18

8.00 — 200

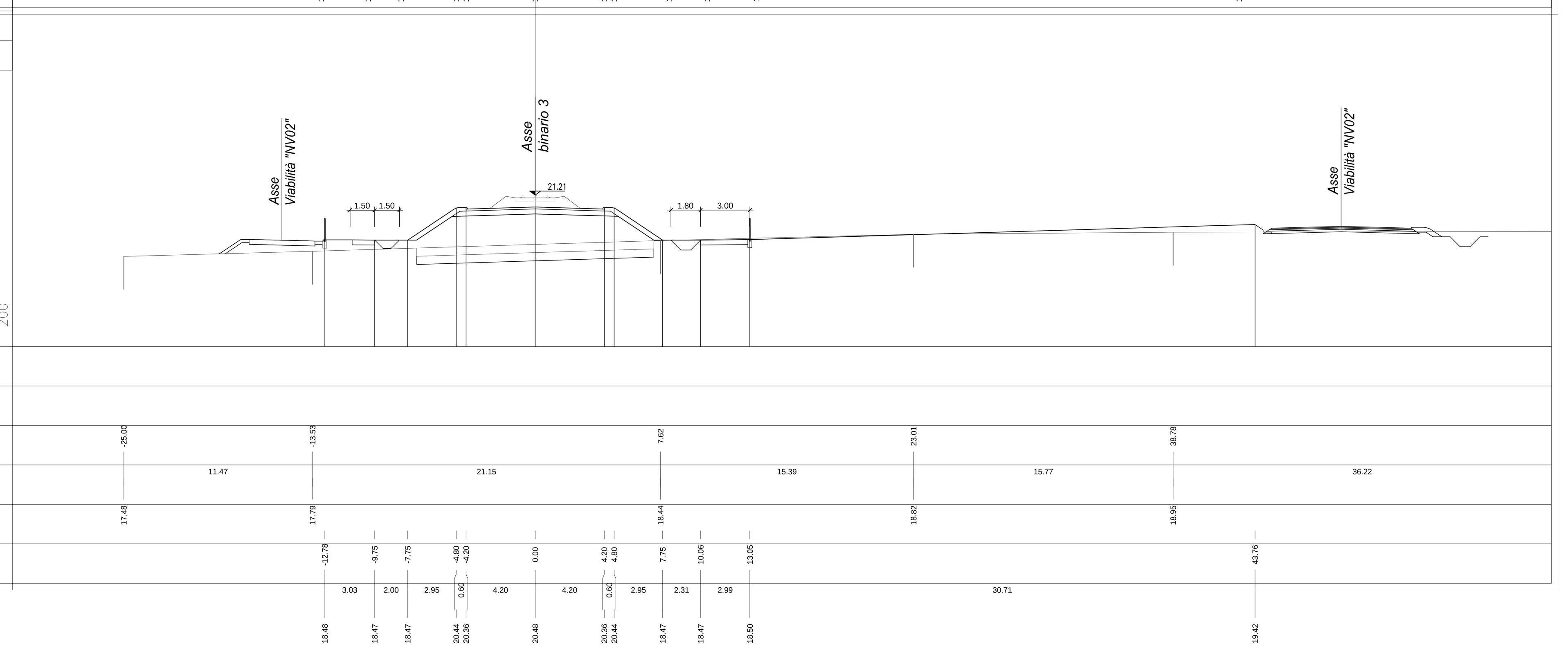

PROFILO ASSE-003

SEZIONE 33

PROGRESSIVA 3500.00

Codice	Voce	U.M.	Valore
FD	SCAVO FOSSO DX	m²	0.51
FS	SCAVO FOSSO SX	m²	0.49
RI	RILEVATO	m²	24.36
SC	SCAVO	m²	1.12
SD	STRADELLO DX	m²	0.86
SS	STRADELLO SX	m²	0.41
an	ANTICAPILLARE	m	15.33
bo	BONIFICA	m	15.33
ga	GEOTESSILE ANTICAPIL	m	15.33
sc	SCOTICO	m	15.33
sp	SUPERCOMPATTATO	m	10.10
su	SUB BALLAST	m	8.56
v	TERRENO VEGETALE	m	8.10

9.00 — 200

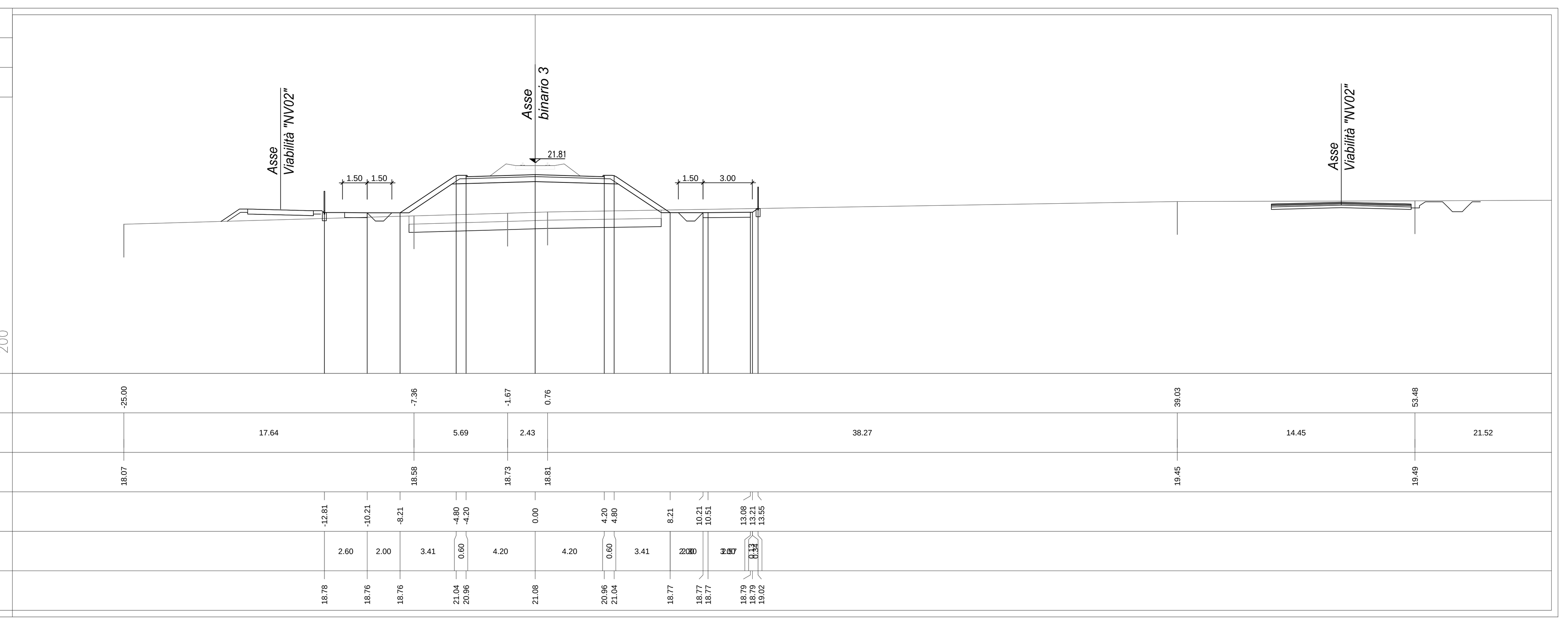

PROFILO ASSE-003

SEZIONE 34

PROGRESSIVA 3550.00

Codice	Voce	U.M.	Valore
FD	SCAVO FOSSO DX	m²	0.51
FS	SCAVO FOSSO SX	m²	0.51
RI	RILEVATO	m²	30.90
SC	SCAVO	m²	0.31
SD	STRADELLO DX	m²	0.87
SS	STRADELLO SX	m²	0.41
an	ANTICAPILLARE	m	16.26
bo	BONIFICA	m	16.26
ga	GEOTESSILE ANTICAPIL	m	16.26
sc	SCOTICO	m	16.26
sp	SUPERCOMPATTATO	m	10.10
su	SUB BALLAST	m	8.56
v	TERRENO VEGETALE	m	9.01

9.00 — 200

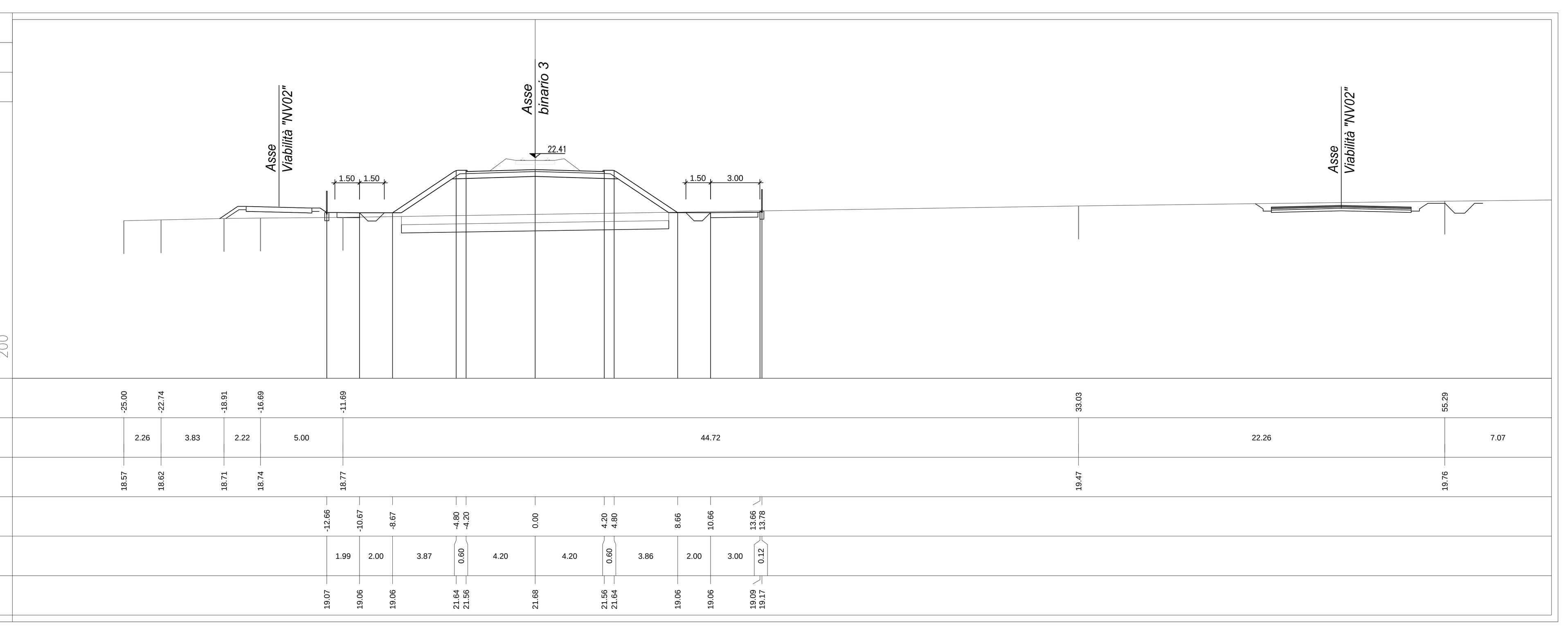

PROFILO ASSE-003

SEZIONE 35

PROGRESSIVA 3600.00

Codice	Voce	U.M.	Valore
FD	SCAVO FOSSO DX	m²	0.51
FS	SCAVO FOSSO SX	m²	0.51
RI	RILEVATO	m²	28.63
SC	SCAVO	m²	0.39
SD	STRADELLO DX	m²	0.86
SS	STRADELLO SX	m²	0.41
an	ANTICAPILLARE	m	16.20
bo	BONIFICA	m	16.20
ga	GEOTESSILE ANTICAPIL	m	16.20
sc	SCOTICO	m	16.20
sp	SUPERCOMPATTATO	m	10.10
su	SUB BALLAST	m	8.56
v	TERRENO VEGETALE	m	8.96

10.00 — 200

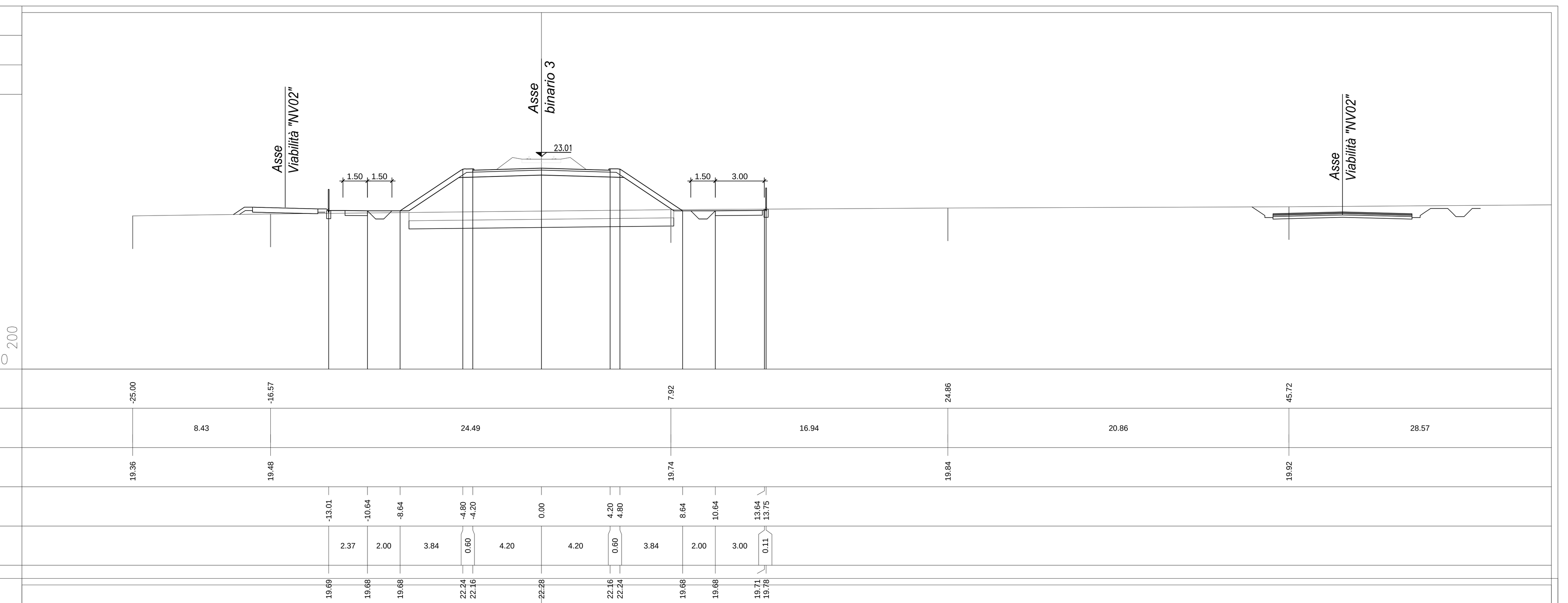

PROFILO ASSE-003

SEZIONE 36

PROGRESSIVA 3650.00

Codice	Voce	U.M.	Valore
FD	SCAVO FOSSO DX	m²	0.50
FS	SCAVO FOSSO SX	m²	0.51
RI	RILEVATO	m²	32.55
SC	SCAVO	m²	0.04
SD	STRADELLO DX	m²	0.86
SS	STRADELLO SX	m²	0.41
an	ANTICAPILLARE	m	16.42
bo	BONIFICA	m	16.42
ga	GEOTESSILE ANTICAPIL	m	16.42
sc	SCOTICO	m	16.42
sp	SUPERCOMPATTATO	m	10.10
su	SUB BALLAST	m	8.56
v	TERRENO VEGETALE	m	9.18

10.00 — 200

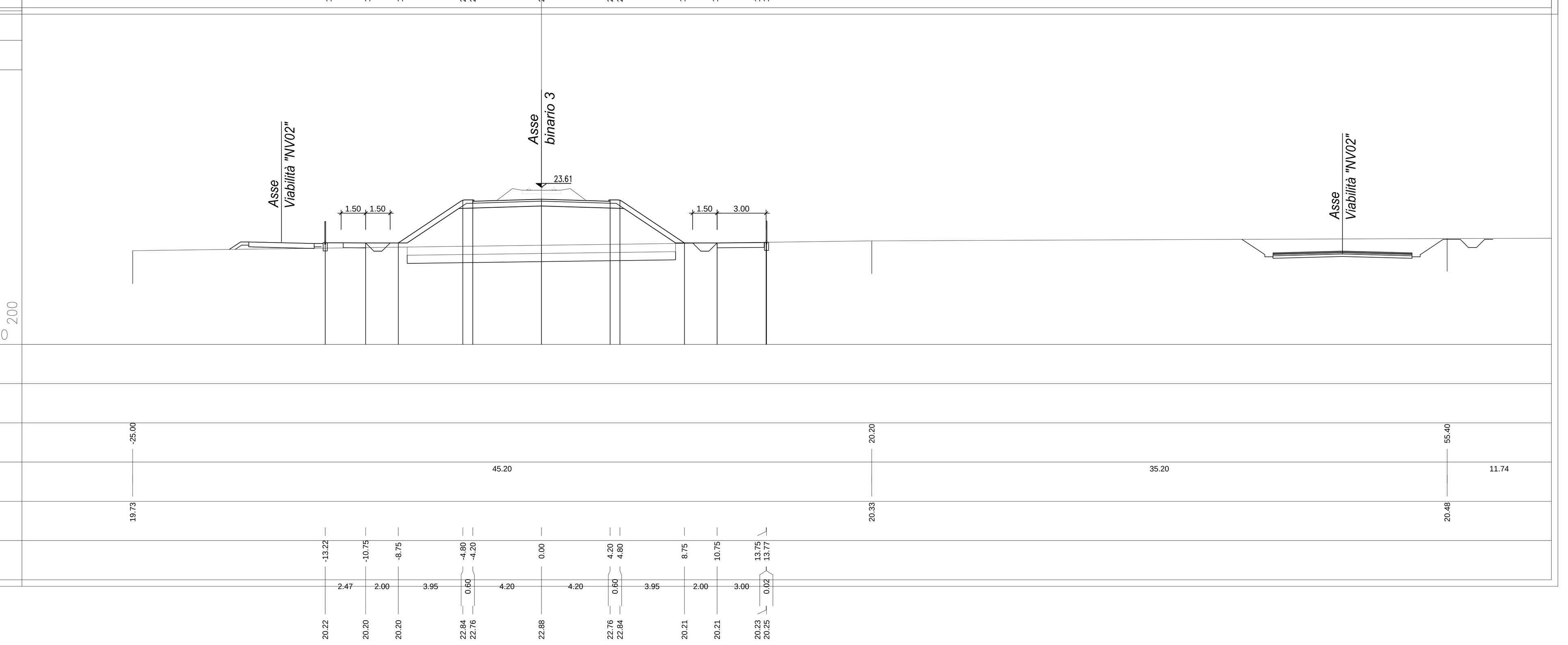

PROFILO ASSE-003

SEZIONE 37

PROGRESSIVA 3700.00

Codice	Voce	U.M.	Valore
FD	SCAVO FOSSO DX	m²	0.50
FS	SCAVO FOSSO SX	m²	0.50
RI	RILEVATO	m²	34.18
SC	SCAVO	m²	0.28
SD	STRADELLO DX	m²	0.86
SS	STRADELLO SX	m²	0.41
an	ANTICAPILLARE	m	17.54
bo	BONIFICA	m	17.54
ga	GEOTESSILE ANTICAPIL	m	17.54
sc	SCOTICO	m	17.54
sp	SUPERCOMPATTATO	m	10.10
su	SUB BALLAST	m	8.56
v	TERRENO VEGETALE	m	10.30

11.00 — 200

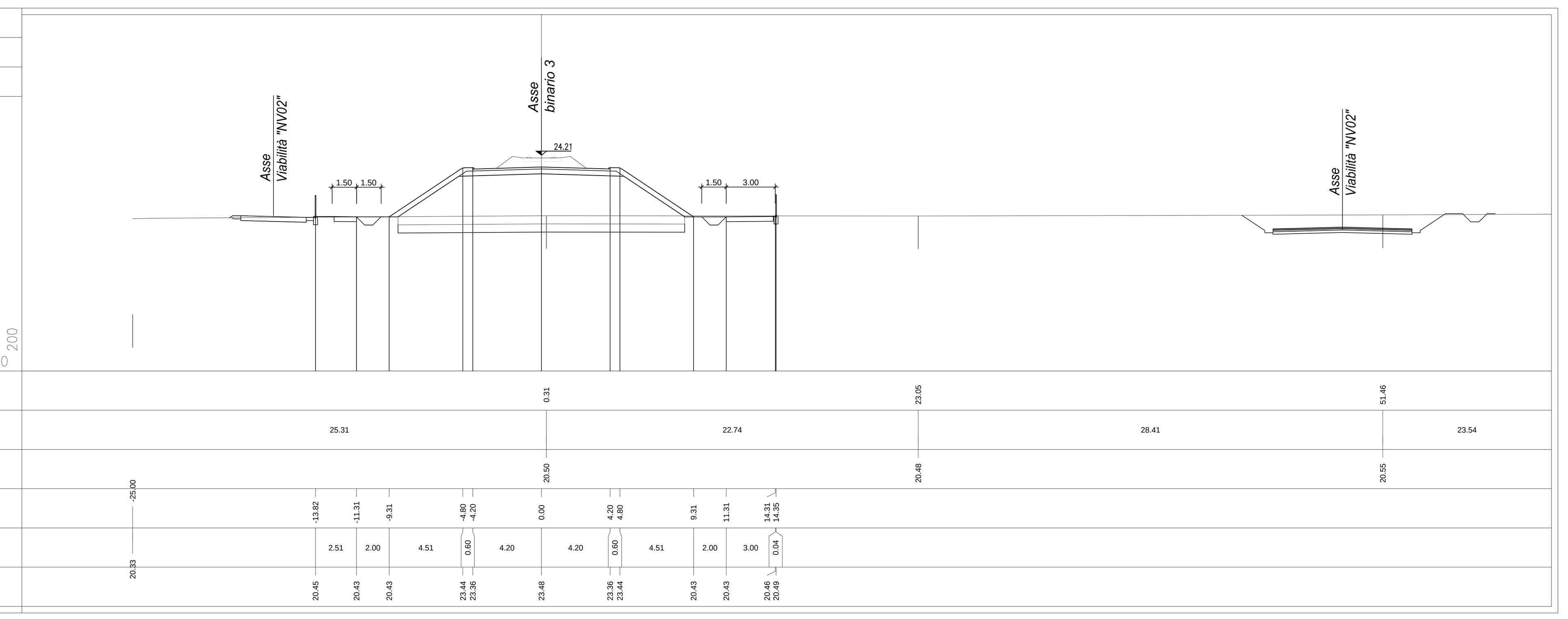

PROFILO ASSE-003

SEZIONE 38

PROGRESSIVA 3750.00

Codice	Voce	U.M.	Valore
FD	SCAVO FOSSO DX	m²	0.49
FS	SCAVO FOSSO SX	m²	0.49
RI	RILEVATO	m²	36.39
SC	SCAVO	m²	2.82
SD	STRADELLO DX	m²	0.86
SS	STRADELLO SX	m²	0.41
an	ANTICAPILLARE	m	18.66
bo	BONIFICA	m	18.66
ga	GEOTESSILE ANTICAPIL	m	18.66
sc	SCOTICO	m	18.66
sp	SUPERCOMPATTATO	m	10.10
su	SUB BALLAST	m	8.56
v	TERRENO VEGETALE	m	11.42

11.00 — 200

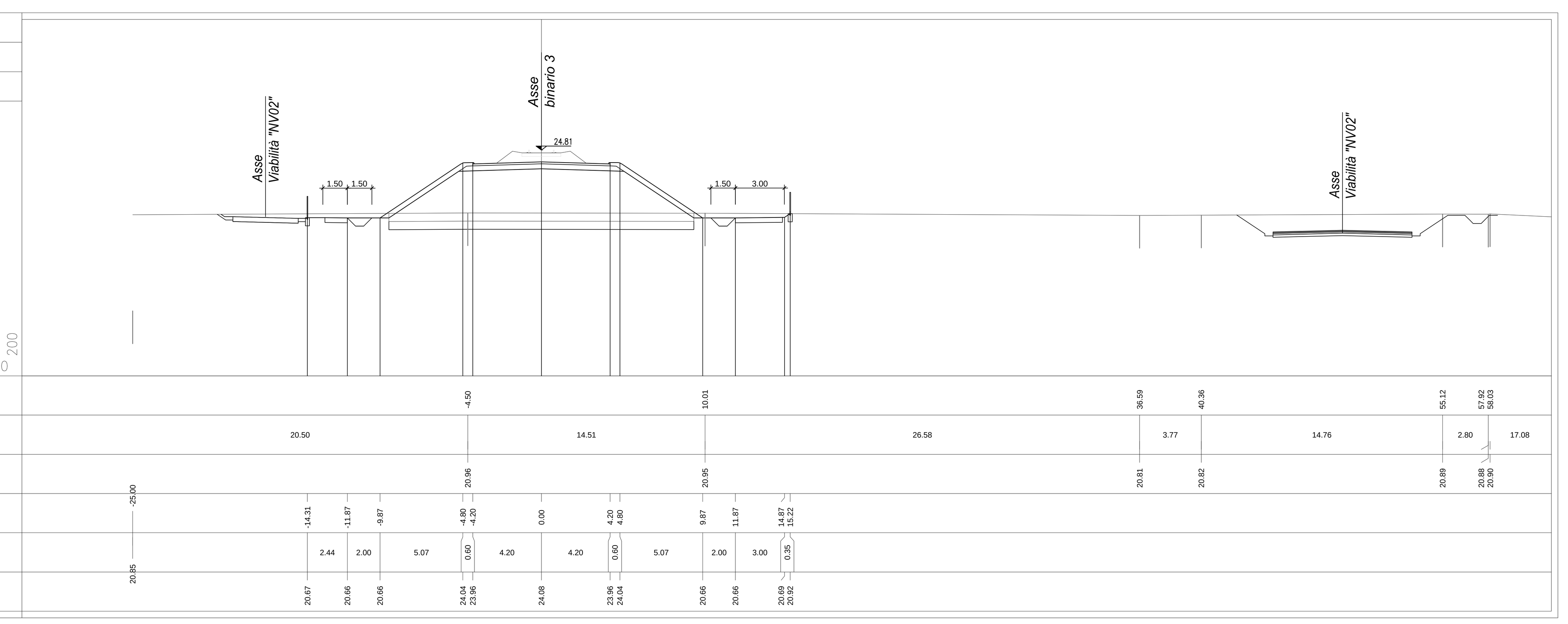

COMMITTENTE:

RFI RETE FERROVIARIA ITALIANA
GRUPPO FERROVIE DELLO STATO ITALIANE

PROGETTAZIONE:

ITALFERR
GRUPPO FERROVIE DELLO STATO ITALIANE

U.O. COORDINAMENTO NO CAPTIVE E INGEGNERIA DI SISTEMA

PROGETTO DEFINITIVO

NODO INTERMODALE DI BRINDISI
INFRASTRUTTURA DI COLLEGAMENTO DELL'AREA INDUSTRIALE RETRO-PORTUALE DI BRINDISI CON INFRASTRUTTURA FERROVIARIA NAZIONALE

INFRASTRUTTURA FERROVIARIA

Sezioni trasversali di progetto
Sezioni trasversali Tavola 5 di 8

SCALA: 1:200

COMMESSA	LOTTO	FASE	ENTE	TIPO DOC.	OPERA/DISCIPLINA	PROGR.	REV.
IA7L	00	D	10	W9	IF0001	005	B

Rev.	Descrizione	Redatto	Data	Verificato	Data	Approvato	Data	Autorizzato Data
A	Emissione Esecutiva	L.Dinelli	Maggio 2020	F.Caratozzolo	Maggio 2020	T.Paoletti	Maggio 2020	
B	Emissione esecutiva	L.Dinelli	Maggio 2021	F.Caratozzolo	Maggio 2021	T.Paoletti	Maggio 2021	

File: IA7L00D10W9IF0001005B.DWG

n. Elab.: X