PROFILO NV02

SEZIONE 10

PROGRESSIVA 225.00

A	RILEVATO	m²	101.25
C	BINDER	m²	0.43
D	BASE	m²	0.70
E	FONDAZIONE	m²	1.41
a	USURA	m	8.55
b	VEGETALE	m	6.22
sc	SCOTICO	m	13.65

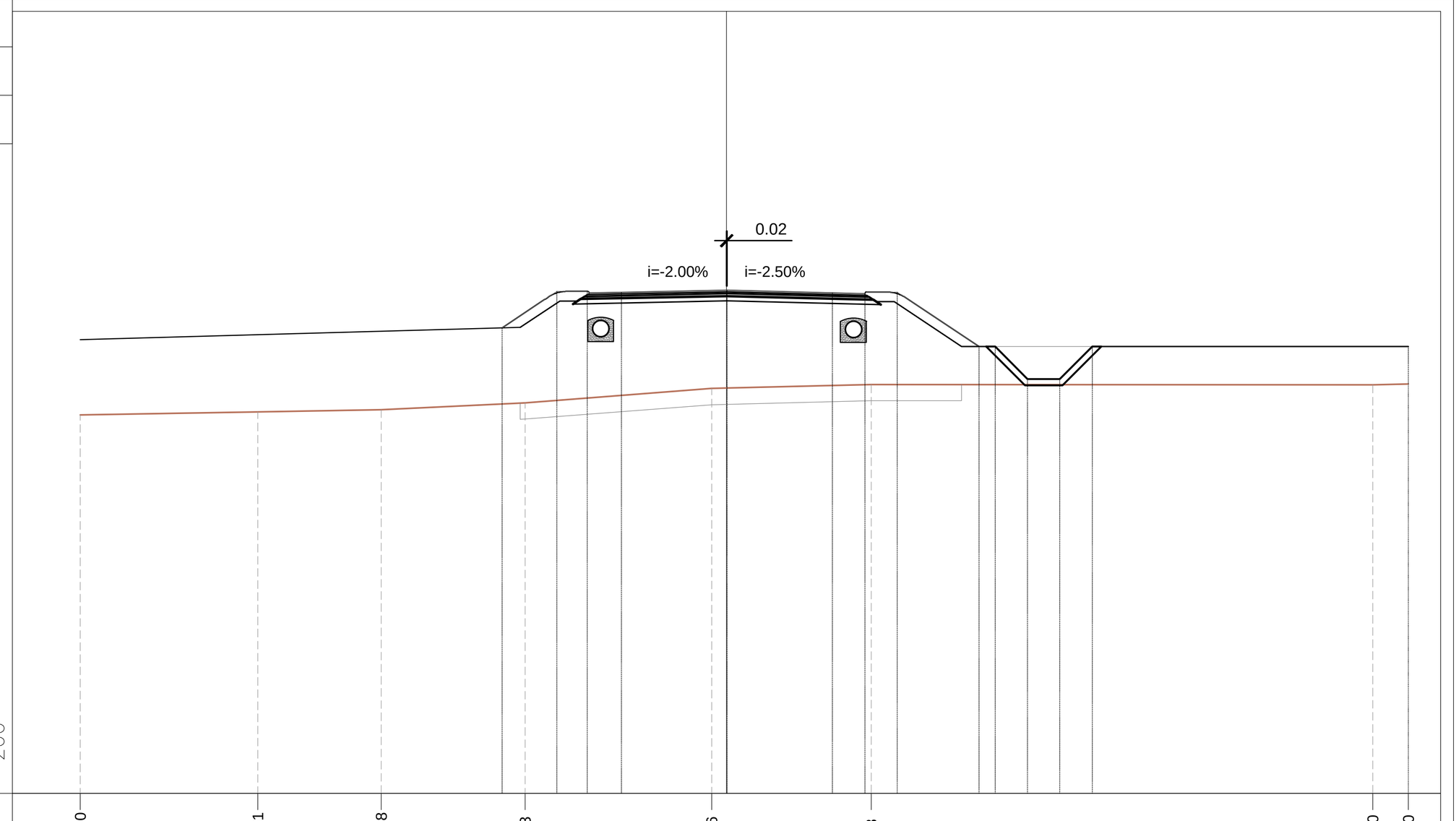

PROGRESSIVE TERRENO	-20.00 · -14.51 · -10.68 · -6.23 · -0.46 · 4.48 · 20.00 · 21.10
PARZIALI TERRENO	5.49 · 3.83 · 4.45 · 5.77 · 4.94 · 15.52 · 1.10
QUOTE TERRENO	14.71 · 14.80 · 14.88 · 15.08 · 15.53 · 15.65 · 15.65 · 15.67
PROGRESSIVE PROGETTO	-6.94 · -5.25 · -4.31 · -3.25 · 0.02 · 3.28 · 4.28 · 5.28 · 7.81 · 8.32 · 9.32 · 10.32 · 11.32 · 21.10
PARZIALI PROGETTO	1.69 · 0.94 · 1.06 · 3.27 · 3.26 · 1.00 · 1.00 · 2.53 · 0.51 · 3.00 · 9.78
QUOTE PROGETTO	17.41 · 18.54 · 18.54 · 18.51 · 18.57 · 18.49 · 18.46 · 18.51 · 16.82 · 16.82 · 15.82 · 15.82 · 16.83 · 16.83

PROFILO NV02

SEZIONE 11

PROGRESSIVA 250.00

A	RILEVATO	m²	125.51
C	BINDER	m²	0.42
D	BASE	m²	0.68
E	FONDAZIONE	m²	1.42
a	USURA	m	8.52
b	VEGETALE	m	6.42
sc	SCOTICO	m	13.81

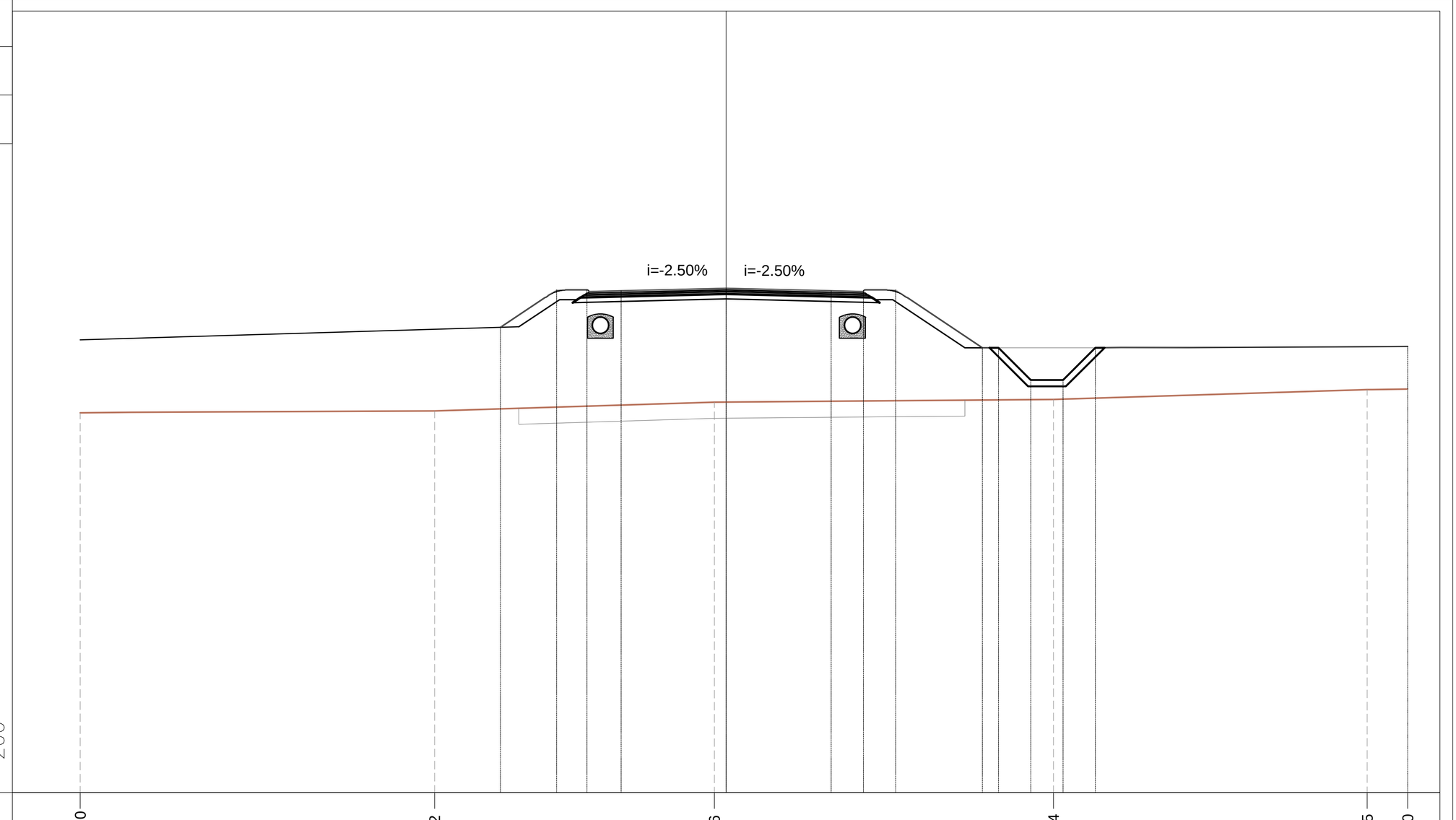

PROGRESSIVE TERRENO	-20.00 · -9.02 · -0.36 · 10.14 · 19.85 · 21.10
PARZIALI TERRENO	10.98 · 8.66 · 10.50 · 9.71 · 1.25
QUOTE TERRENO	14.75 · 14.82 · 15.09 · 15.18 · 15.48 · 15.50
PROGRESSIVE PROGETTO	-6.99 · -5.25 · -4.31 · -3.25 · 0.00 · 3.25 · 4.25 · 5.25 · 7.93 · 8.43 · 9.43 · 10.43 · 11.43 · 21.10
PARZIALI PROGETTO	1.74 · 0.94 · 1.06 · 3.25 · 3.25 · 1.00 · 1.00 · 2.68 · 0.50 · 3.00 · 9.67
QUOTE PROGETTO	17.41 · 18.56 · 18.56 · 18.54 · 18.62 · 18.54 · 18.51 · 18.56 · 16.77 · 16.77 · 15.77 · 15.77 · 16.77 · 16.82

PROFILO NV02

SEZIONE 12

PROGRESSIVA 275.00

A	RILEVATO	m²	113.65
C	BINDER	m²	0.44
D	BASE	m²	0.70
E	FONDAZIONE	m²	1.40
a	USURA	m	8.52
b	VEGETALE	m	6.67
sc	SCOTICO	m	14.07

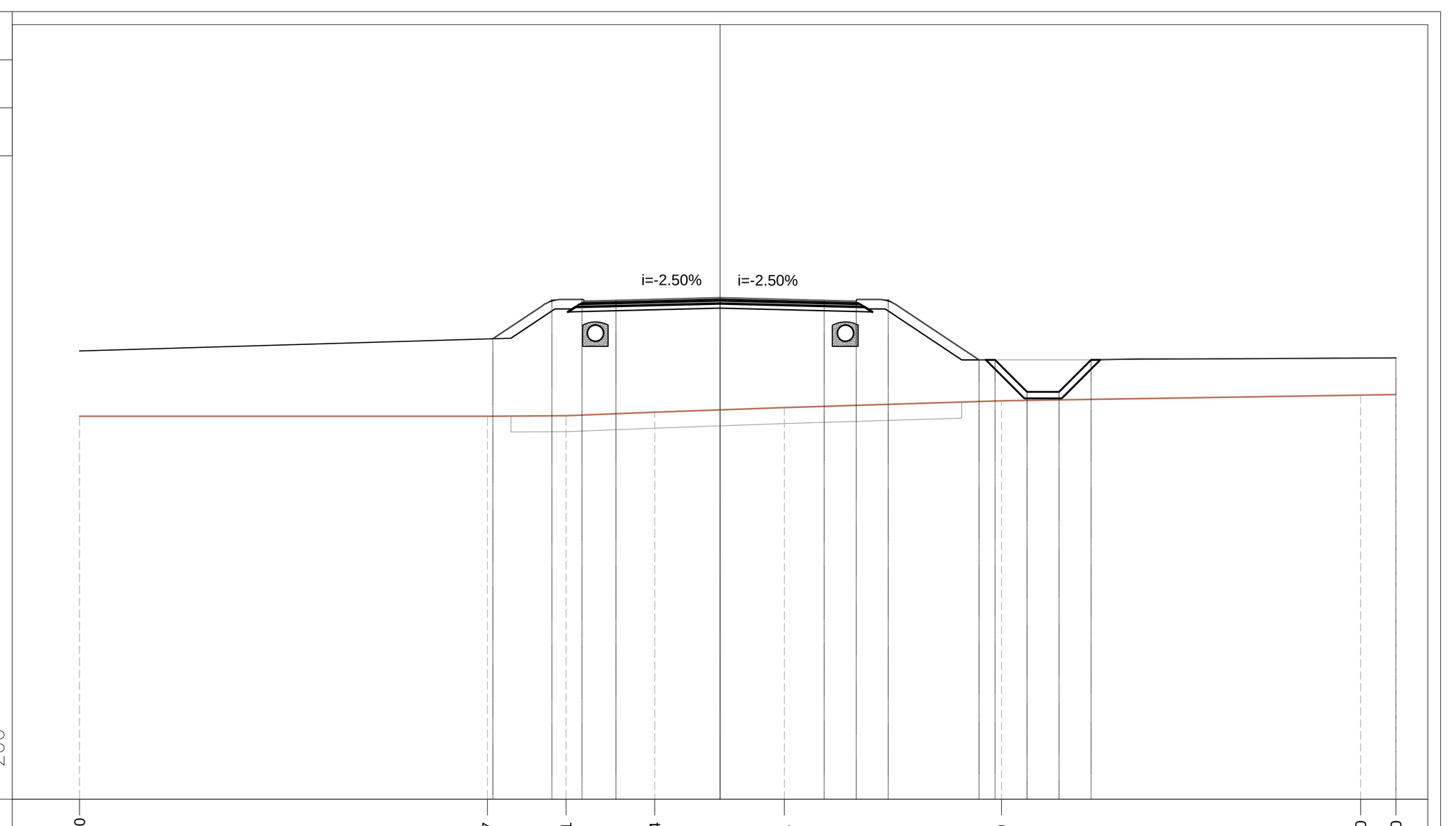

PROGRESSIVE TERRENO	-20.00 · -7.27 · -4.81 · -2.04 · 2.01 · 8.79 · 20.00 · 21.10
PARZIALI TERRENO	12.73 · 2.46 · 2.77 · 4.05 · 6.78 · 11.21 · 1.10
QUOTE TERRENO	14.97 · 14.97 · 14.98 · 15.09 · 15.24 · 15.45 · 15.62 · 15.64
PROGRESSIVE PROGETTO	-7.09 · -5.25 · -4.31 · -3.25 · 0.00 · 3.25 · 4.25 · 5.25 · 8.08 · 8.58 · 9.58 · 10.58 · 11.58 · 21.10
PARZIALI PROGETTO	1.84 · 0.94 · 1.06 · 3.25 · 3.25 · 1.00 · 1.00 · 2.83 · 0.50 · 3.00 · 9.52
QUOTE PROGETTO	17.39 · 18.61 · 18.61 · 18.59 · 18.67 · 18.59 · 18.56 · 18.61 · 16.72 · 16.72 · 15.72 · 15.72 · 16.72 · 16.77

PROFILO NV02

SEZIONE 13

PROGRESSIVA 300.00

A	RILEVATO	m²	74.47
C	BINDER	m²	0.42
D	BASE	m²	0.70
E	FONDAZIONE	m²	1.40
a	USURA	m	8.52
b	VEGETALE	m	6.93
sc	SCOTICO	m	14.32

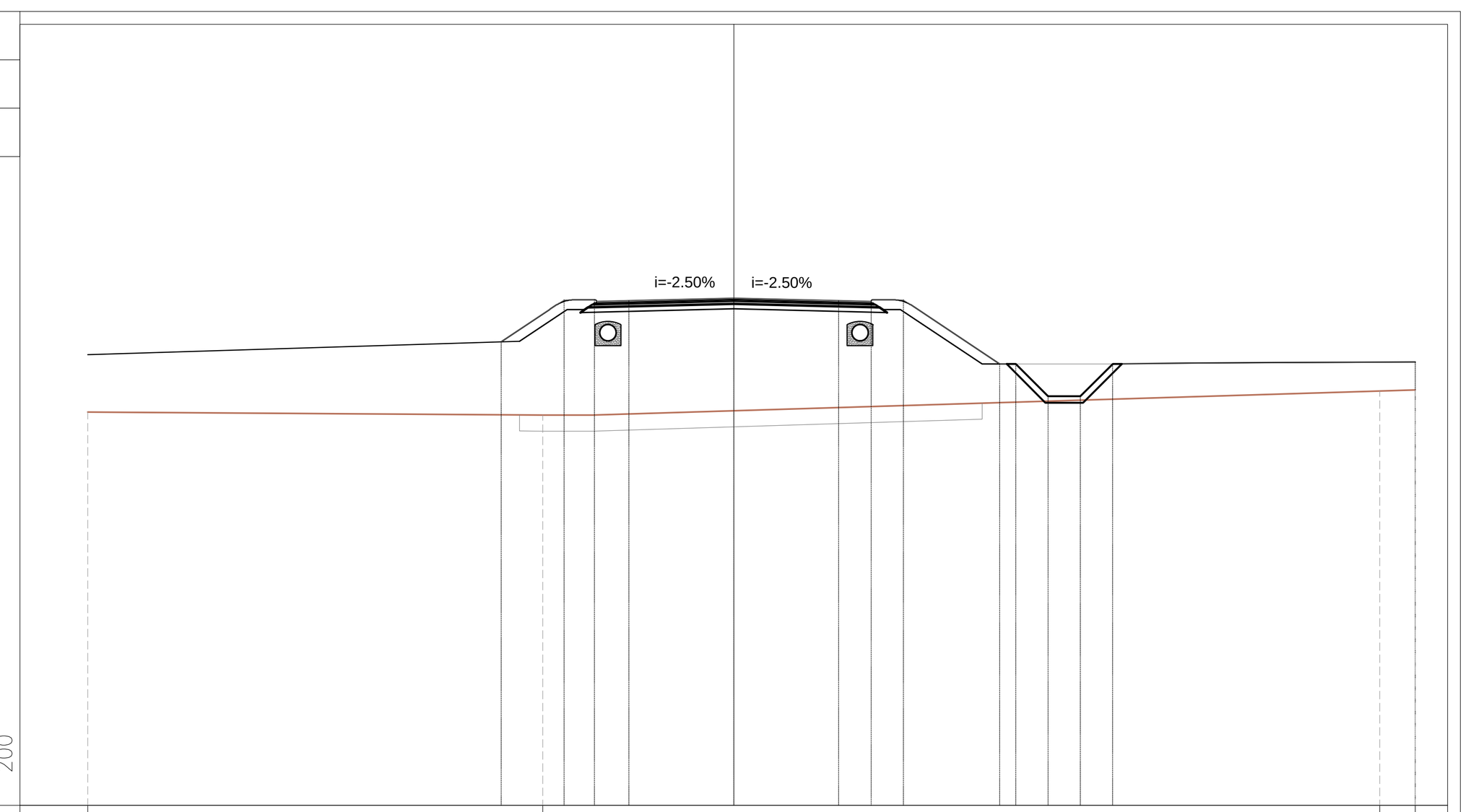

PROGRESSIVE TERRENO	-20.00 · -5.91 · 20.00 · 21.10
PARZIALI TERRENO	14.09 · 25.91 · 1.10
QUOTE TERRENO	15.18 · 15.09 · 15.84 · 15.87
PROGRESSIVE PROGETTO	-7.20 · -5.25 · -4.31 · -3.25 · 0.00 · 3.25 · 4.25 · 5.25 · 8.23 · 8.73 · 9.73 · 10.73 · 11.73 · 21.10
PARZIALI PROGETTO	1.95 · 0.94 · 1.06 · 3.25 · 3.25 · 1.00 · 1.00 · 2.98 · 0.50 · 3.00 · 9.37
QUOTE PROGETTO	17.36 · 18.66 · 18.66 · 18.64 · 18.72 · 18.64 · 18.61 · 18.66 · 16.67 · 16.67 · 15.67 · 15.67 · 16.67 · 16.72

PROFILO NV02

SEZIONE 14

PROGRESSIVA 325.00

A	RILEVATO	m²	36.58
B	STERRO	m²	1.32
C	BINDER	m²	0.44
D	BASE	m²	0.70
E	FONDAZIONE	m²	1.40
a	USURA	m	8.52
b	VEGETALE	m	7.28
sc	SCOTICO	m	16.23

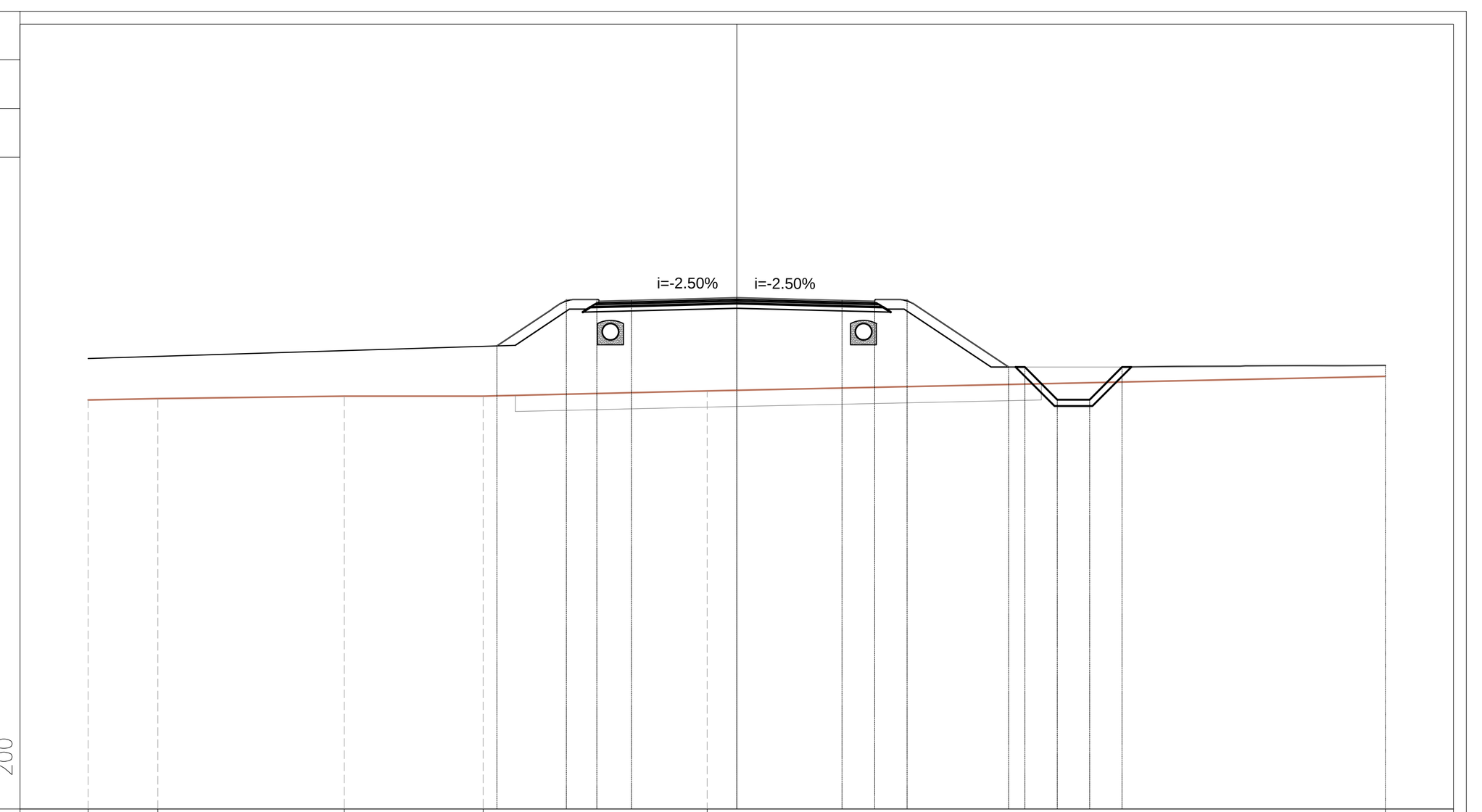

PROGRESSIVE TERRENO	-20.00 · -17.85 · -12.10 · -7.82 · -0.91 · 20.00
PARZIALI TERRENO	2.15 · 5.75 · 4.28 · 6.91 · 20.91
QUOTE TERRENO	15.61 · 15.65 · 15.73 · 15.73 · 15.89 · 16.34
PROGRESSIVE PROGETTO	-7.40 · -5.25 · -4.31 · -3.25 · 0.00 · 3.25 · 4.25 · 5.25 · 8.38 · 8.88 · 9.88 · 10.88 · 11.88 · 20.00
PARZIALI PROGETTO	2.15 · 0.94 · 1.06 · 3.25 · 3.25 · 1.00 · 1.00 · 3.13 · 0.50 · 3.00 · 8.12
QUOTE PROGETTO	17.28 · 18.71 · 18.71 · 18.69 · 18.77 · 18.69 · 18.66 · 18.71 · 16.62 · 16.62 · 15.62 · 15.62 · 16.62 · 16.68

PROFILO NV02

SEZIONE 15

PROGRESSIVA 350.00

A	RILEVATO	m²	30.01
B	STERRO	m²	1.65
C	BINDER	m²	0.42
D	BASE	m²	0.70
E	FONDAZIONE	m²	1.42
a	USURA	m	8.52
b	VEGETALE	m	7.63
sc	SCOTICO	m	16.22

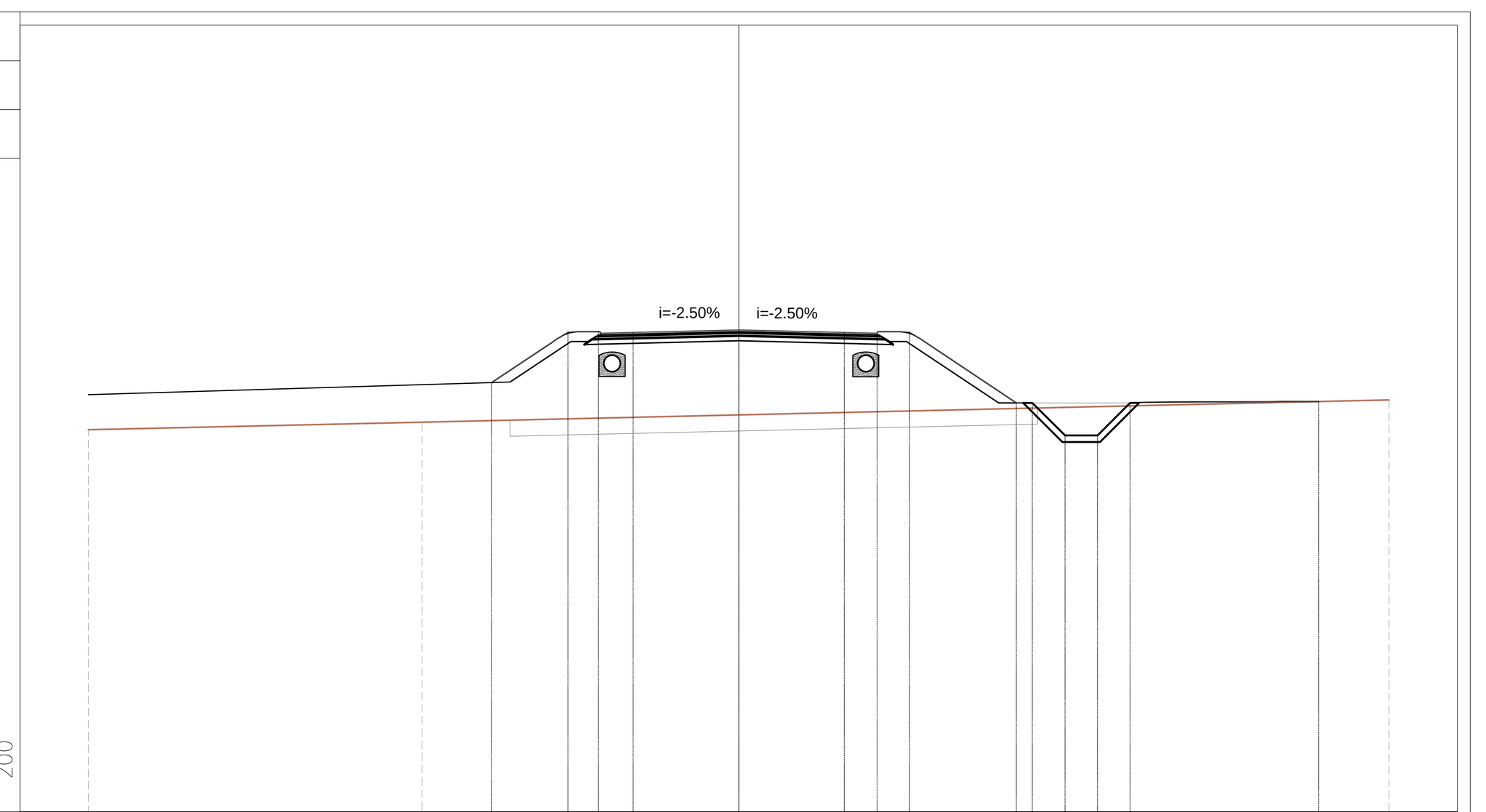

PROGRESSIVE TERRENO	-20.00 · -9.74 · 20.00
PARZIALI TERRENO	10.26 · 29.74
QUOTE TERRENO	15.75 · 15.98 · 16.67
PROGRESSIVE PROGETTO	-7.60 · -5.25 · -4.31 · -3.25 · 0.00 · 3.25 · 4.25 · 5.25 · 8.53 · 9.03 · 10.03 · 11.03 · 12.03 · 17.83
PARZIALI PROGETTO	2.35 · 0.94 · 1.06 · 3.25 · 3.25 · 1.00 · 1.00 · 3.28 · 0.50 · 3.00 · 5.80
QUOTE PROGETTO	17.20 · 18.76 · 18.76 · 18.74 · 18.82 · 18.74 · 18.71 · 18.76 · 16.57 · 16.57 · 15.57 · 15.57 · 16.57 · 16.62

PROFILO NV02

SEZIONE 16

PROGRESSIVA 375.00

A	RILEVATO	m²	25.84
B	STERRO	m²	3.17
C	BINDER	m²	0.42
D	BASE	m²	0.70
E	FONDAZIONE	m²	1.40
a	USURA	m	8.52
b	VEGETALE	m	7.97
sc	SCOTICO	m	15.11

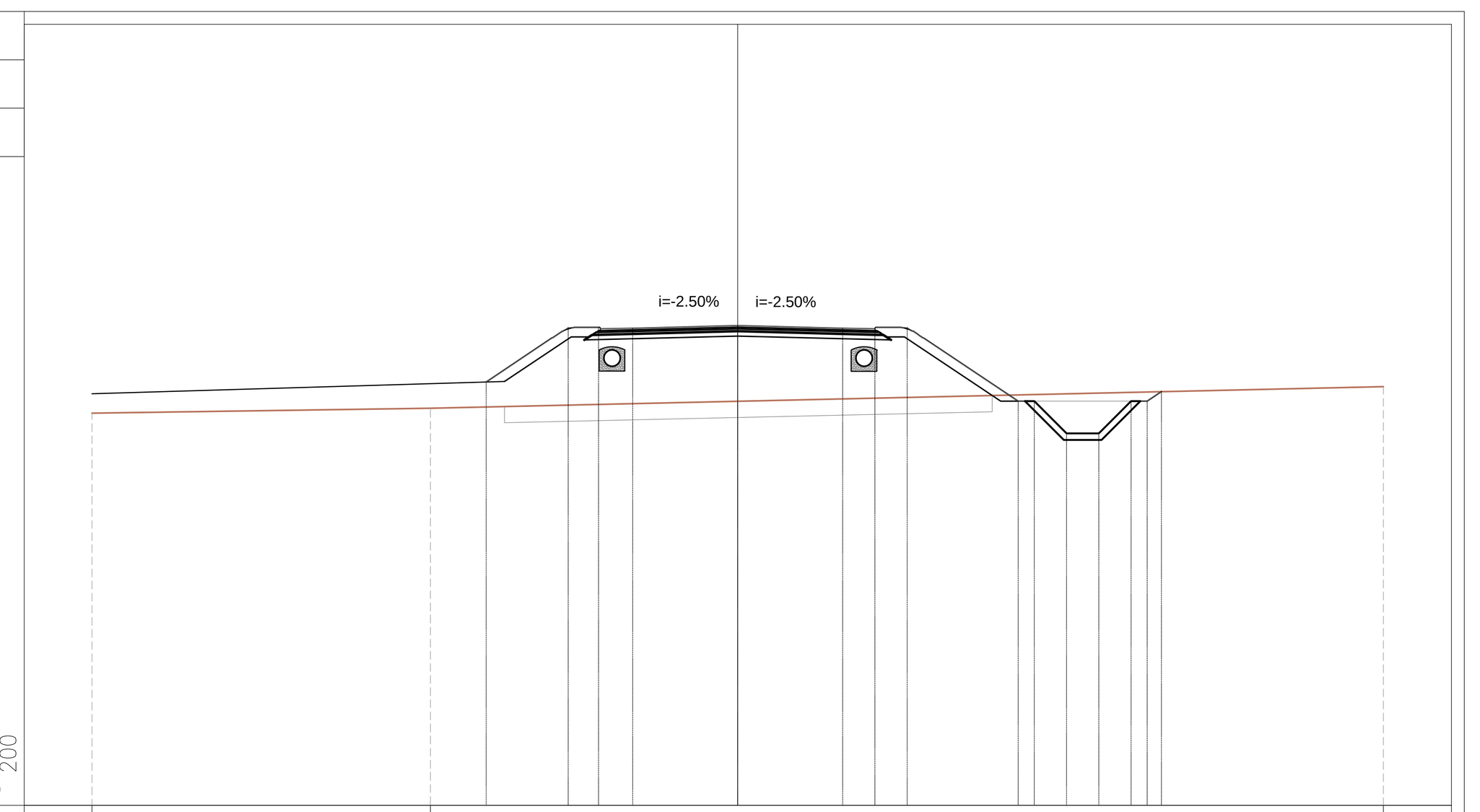

PROGRESSIVE TERRENO	-20.00 · -9.52 · 20.00
PARZIALI TERRENO	10.48 · 29.52
QUOTE TERRENO	16.15 · 16.30 · 16.97
PROGRESSIVE PROGETTO	-7.79 · -5.25 · -4.31 · -3.25 · 0.00 · 3.25 · 4.25 · 5.25 · 8.68 · 9.18 · 10.18 · 11.18 · 12.18 · 12.68 · 13.12
PARZIALI PROGETTO	2.54 · 0.94 · 1.06 · 3.25 · 3.25 · 1.00 · 1.00 · 3.43 · 0.50 · 3.00 · 0.50 · 0.44
QUOTE PROGETTO	17.12 · 18.81 · 18.81 · 18.79 · 18.87 · 18.79 · 18.76 · 18.81 · 16.52 · 16.52 · 15.52 · 15.52 · 16.52 · 16.52 · 16.82

PROFILO NV02

SEZIONE 17

PROGRESSIVA 400.00

A	RILEVATO	m²	22.08
B	STERRO	m²	3.31
C	BINDER	m²	0.42
D	BASE	m²	0.70
E	FONDAZIONE	m²	1.40
a	USURA	m	8.52
b	VEGETALE	m	8.07
sc	SCOTICO	m	15.14

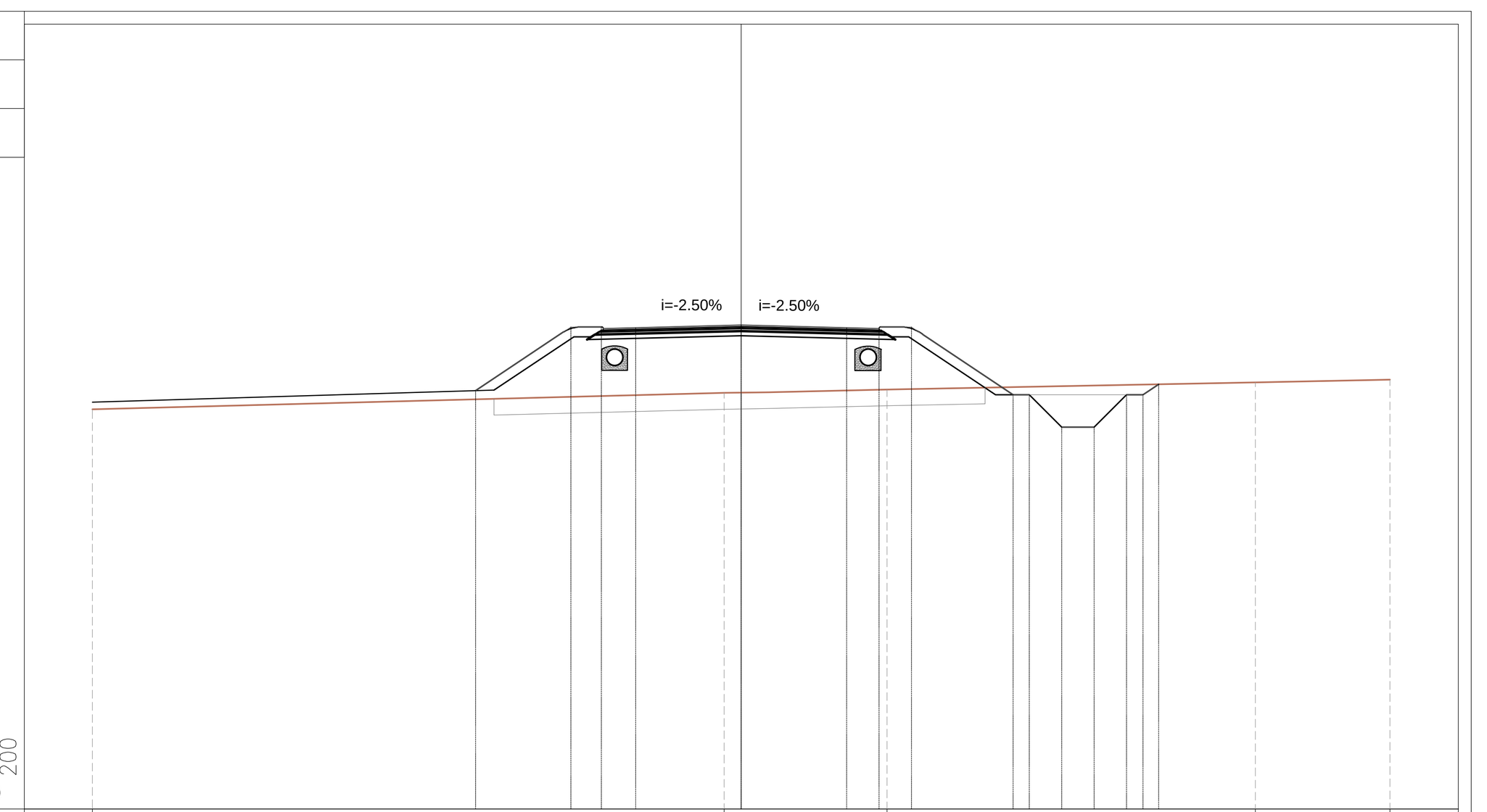

PROGRESSIVE TERRENO	-20.00 · -0.52 · 4.49 · 15.85 · 20.00
PARZIALI TERRENO	19.48 · 5.01 · 11.36 · 4.15
QUOTE TERRENO	16.33 · 16.83 · 16.93 · 17.16 · 17.24
PROGRESSIVE PROGETTO	-8.19 · -5.25 · -4.31 · -3.25 · 0.00 · 3.25 · 4.25 · 5.25 · 8.38 · 8.88 · 9.88 · 10.88 · 11.88 · 12.38 · 12.86
PARZIALI PROGETTO	2.94 · 0.94 · 1.06 · 3.25 · 3.25 · 1.00 · 1.00 · 3.13 · 0.50 · 3.00 · 0.50 · 0.48
QUOTE PROGETTO	16.90 · 18.86 · 18.86 · 18.84 · 18.92 · 18.84 · 18.81 · 18.86 · 16.78 · 16.78 · 15.78 · 15.78 · 16.78 · 16.78 · 17.10

PROFILO NV02

SEZIONE 18

PROGRESSIVA 425.00

A	RILEVATO	m²	20.68
B	STERRO	m²	3.16
C	BINDER	m²	0.42
D	BASE	m²	0.72
E	FONDAZIONE	m²	1.40
a	USURA	m	8.52
b	VEGETALE	m	7.80
sc	SCOTICO	m	15.01

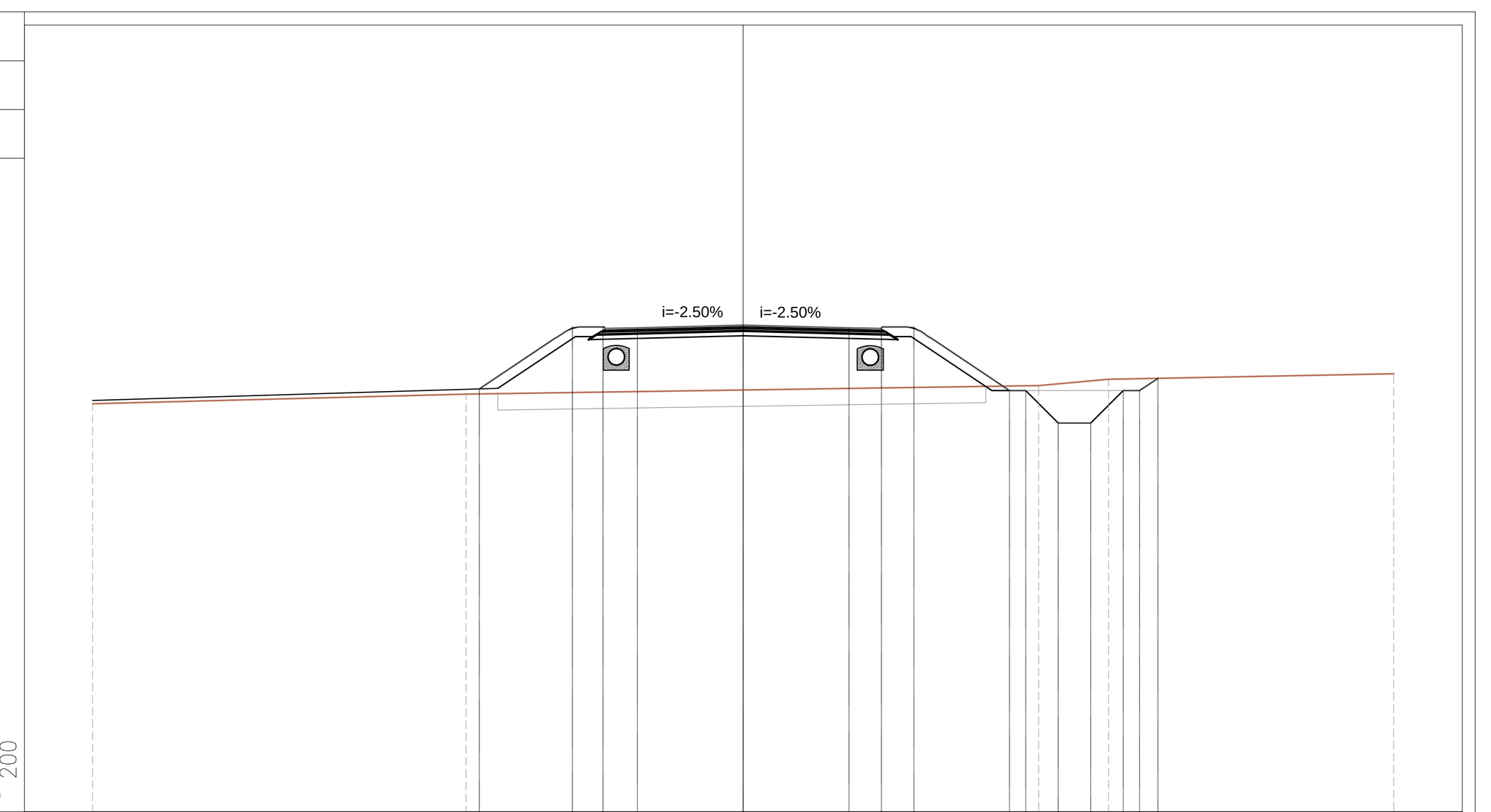

PROGRESSIVE TERRENO	-20.00 · -8.52 · 9.08 · 11.23 · 20.00
PARZIALI TERRENO	11.48 · 17.60 · 2.15 · 8.77
QUOTE TERRENO	16.55 · 16.84 · 17.10 · 17.30 · 17.47
PROGRESSIVE PROGETTO	-8.11 · -5.25 · -4.31 · -3.25 · 0.00 · 3.25 · 4.25 · 5.25 · 8.19 · 8.69 · 9.69 · 10.69 · 11.69 · 12.19 · 12.75
PARZIALI PROGETTO	2.86 · 0.94 · 1.06 · 3.25 · 3.25 · 1.00 · 1.00 · 2.94 · 0.50 · 3.00 · 0.50 · 0.56
QUOTE PROGETTO	17.01 · 18.91 · 18.91 · 18.89 · 18.97 · 18.89 · 18.86 · 18.91 · 16.96 · 16.96 · 15.96 · 15.96 · 16.96 · 16.96 · 17.33

COMMITTENTE: RFI RETE FERROVIARIA ITALIANA – GRUPPO FERROVIE DELLO STATO ITALIANE

PROGETTAZIONE: ITALFERR – GRUPPO FERROVIE DELLO STATO ITALIANE

U.O. COORDINAMENTO NO CAPTIVE E INGEGNERIA DI SISTEMA

PROGETTO DEFINITIVO

NODO INTERMODALE DI BRINDISI
INFRASTRUTTURA DI COLLEGAMENTO DELL'AREA INDUSTRIALE RETRO-PORTUALE DI BRINDISI CON INFRASTRUTTURA FERROVIARIA NAZIONALE

VIABILITA'

Viabilità Adeguamento SC78 (NV02)
Sezioni trasversali - Tavola 2 di 5

SCALA: 1:200

COMMESSA	LOTTO	FASE	ENTE	TIPO DOC.	OPERA/DISCIPLINA	PROGR.	REV.
IA7L	00	D	10	W9	NV0200	002	B

Rev.	Descrizione	Redatto	Data	Verificato	Data	Approvato	Data	Autorizzato Data
A	Emissione Esecutiva	L.Dinelli	Maggio 2020	F.Caratozzolo	Maggio 2020	T.Paoletti	Maggio 2020	L.Bernardini Maggio 2021
B	Emissione esecutiva	L.Dinelli	Maggio 2021	F.Caratozzolo	Maggio 2021	T.Paoletti	Maggio 2021	

ITALFERR S.p.A. U.O. COORD. NO CAPTIVE E INGEGNERIA DI SISTEMA Dott. Ing. LUCA BERNARDINI Ordine degli Ingegneri di Viterbo N. A-

File: IA7L00D10W9NV0200002B.DWG | n. Elab.: X