PROFILO NV02

SEZIONE 19

PROGRESSIVA 450.00

A	RILEVATO	m^3	20.04
B	STERRO	m^3	1.52
C	BINDER	m^3	0.42
D	BASE	m^3	0.70
E	FONDAZIONE	m^3	1.42
o	USURA	m	8.52
b	VEGETALE	m	7.32
sc	SCOTICO	m	14.67

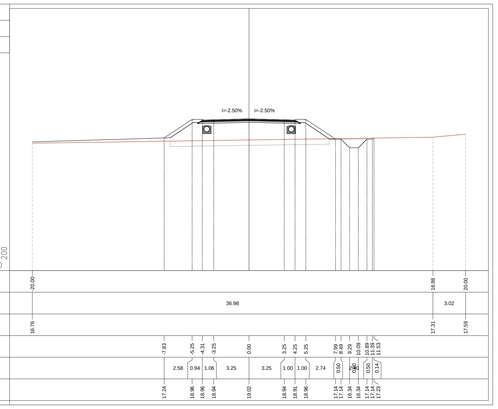

PROGRESSIVE TERRENO: 20.00 | 16.98 | 20.00

PARZIALI TERRENO: 36.98 | 3.02

QUOTE TERRENO: 18.76 | 17.31 | 17.59

PROGRESSIVE PROGETTO: 7.83 | 3.25 | 4.31 | 3.25 | 0.00 | 3.25 | 4.25 | 3.25 | 2.69 | 2.69 | 9.29 | 9.29 | 12.89 | 12.89 | 14.53 | 14.53

PARZIALI PROGETTO: 2.58 | 0.94 | 1.06 | 3.25 | 3.25 | 1.00 | 1.00 | 2.74 | 0.50 | 0.50 | 0.50 | 0.50 | 0.17 | 0.17

QUOTE PROGETTO: 17.24 | 18.96 | 18.96 | 18.94 | 19.02 | 18.94 | 18.91 | 18.96 | 17.14 | 17.14 | 16.34 | 16.34 | 17.14 | 17.14 | 17.23 | 17.23

PROFILO NV02

SEZIONE 20

PROGRESSIVA 475.00

A	RILEVATO	m^3	16.03
B	STERRO	m^3	2.46
C	BINDER	m^3	0.42
D	BASE	m^3	0.70
E	FONDAZIONE	m^3	1.42
o	USURA	m	8.52
b	VEGETALE	m	6.85
sc	SCOTICO	m	13.82

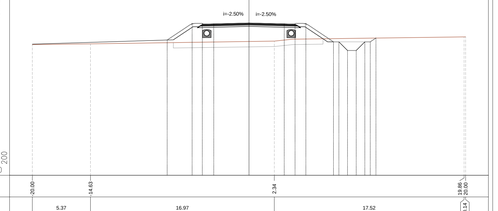

PROGRESSIVE TERRENO: 20.00 | 14.63 | 2.34 | 19.66 | 20.00

PARZIALI TERRENO: 5.37 | 16.97 | 17.52 | 0.34

QUOTE TERRENO: 17.06 | 17.13 | 17.38 | 17.75 | 17.75

PROGRESSIVE PROGETTO: 7.55 | 3.25 | 4.31 | 3.25 | 0.00 | 3.25 | 4.25 | 3.25 | 2.80 | 2.80 | 9.10 | 9.10 | 12.70 | 12.70 | 13.72 | 13.72

PARZIALI PROGETTO: 2.30 | 0.94 | 1.06 | 3.25 | 3.25 | 1.00 | 1.00 | 2.55 | 0.50 | 0.50 | 0.50 | 0.50 | 0.52 | 0.52

QUOTE PROGETTO: 17.48 | 18.01 | 18.01 | 18.89 | 18.87 | 18.89 | 18.96 | 18.01 | 17.32 | 17.32 | 16.52 | 16.52 | 17.32 | 17.32 | 17.87 | 17.87

PROFILO NV02

SEZIONE 21

PROGRESSIVA 500.00

A	RILEVATO	m^3	14.37
B	STERRO	m^3	2.05
C	BINDER	m^3	0.40
D	BASE	m^3	0.70
E	FONDAZIONE	m^3	1.40
o	USURA	m	8.32
b	VEGETALE	m	4.58
sc	SCOTICO	m	13.54

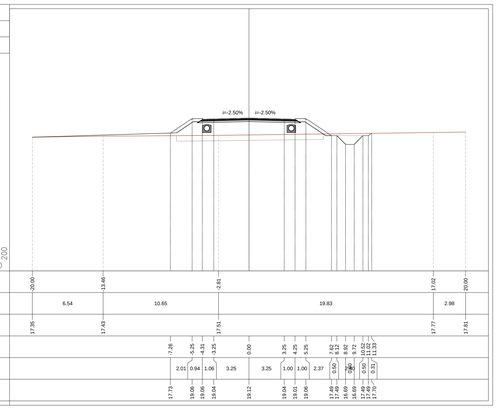

PROGRESSIVE TERRENO: 20.00 | 13.46 | 4.61 | 17.02 | 20.00

PARZIALI TERRENO: 6.54 | 10.65 | 19.83 | 2.98

QUOTE TERRENO: 17.36 | 17.43 | 17.51 | 17.77 | 17.81

PROGRESSIVE PROGETTO: 7.26 | 3.25 | 4.31 | 3.25 | 0.00 | 3.25 | 4.25 | 3.25 | 3.02 | 3.02 | 9.42 | 9.42 | 13.02 | 13.02 | 13.88 | 13.88

PARZIALI PROGETTO: 2.01 | 0.94 | 1.06 | 3.25 | 3.25 | 1.00 | 1.00 | 2.37 | 0.50 | 0.50 | 0.50 | 0.50 | 0.31 | 0.31

QUOTE PROGETTO: 17.73 | 18.06 | 18.06 | 18.64 | 18.12 | 18.64 | 18.01 | 18.06 | 17.38 | 17.49 | 17.49 | 16.69 | 17.49 | 17.49 | 17.70 | 17.70

PROFILO NV02

SEZIONE 22

PROGRESSIVA 525.00

A	RILEVATO	m^3	13.18
B	STERRO	m^3	1.67
C	BINDER	m^3	0.42
D	BASE	m^3	0.70
E	FONDAZIONE	m^3	1.40
o	USURA	m	8.52
b	VEGETALE	m	5.61
sc	SCOTICO	m	12.88

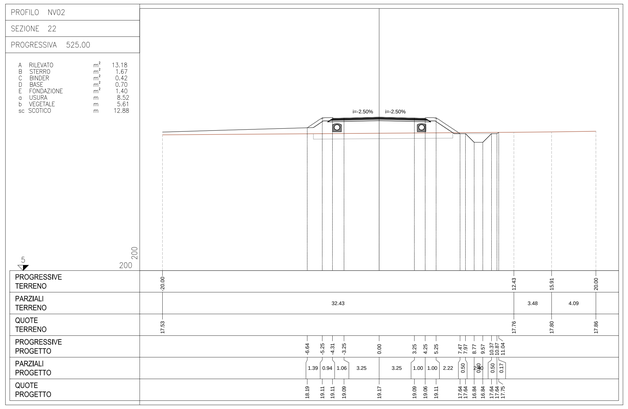

PROGRESSIVE TERRENO: 20.00 | 12.43 | 15.91 | 20.00

PARZIALI TERRENO: 32.43 | 3.48 | 4.09

QUOTE TERRENO: 17.53 | 17.76 | 17.80 | 17.86

PROGRESSIVE PROGETTO: 4.64 | 3.25 | 4.31 | 3.25 | 0.00 | 3.25 | 4.25 | 3.25 | 7.47 | 7.47 | 9.77 | 9.77 | 13.37 | 13.37 | 15.87 | 15.87

PARZIALI PROGETTO: 1.39 | 0.94 | 1.06 | 3.25 | 3.25 | 1.00 | 1.00 | 2.22 | 0.50 | 0.50 | 0.50 | 0.50 | 0.17 | 0.17

QUOTE PROGETTO: 18.19 | 19.11 | 19.11 | 19.09 | 19.17 | 19.09 | 19.08 | 19.11 | 17.64 | 17.64 | 16.84 | 16.84 | 17.64 | 17.64 | 17.76 | 17.76

PROFILO NV02

SEZIONE 23

PROGRESSIVA 550.00

A	RILEVATO	m^3	8.31
B	STERRO	m^3	1.25
C	BINDER	m^3	0.42
D	BASE	m^3	0.72
E	FONDAZIONE	m^3	1.45
o	USURA	m	8.52
b	VEGETALE	m	4.50
sc	SCOTICO	m	11.69

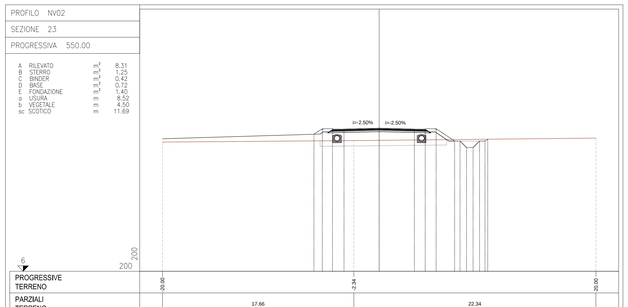

PROGRESSIVE TERRENO: 20.00 | 2.34 | 20.00

PARZIALI TERRENO: 17.66 | 22.34

QUOTE TERRENO: 17.62 | 18.56 | 18.29

PROGRESSIVE PROGETTO: 4.03 | 3.25 | 4.31 | 3.25 | 0.00 | 3.25 | 4.25 | 3.25 | 5.47 | 5.47 | 9.07 | 9.07 | 12.67 | 12.67 | 15.27 | 15.27

PARZIALI PROGETTO: 0.78 | 0.94 | 1.06 | 3.25 | 3.25 | 1.00 | 1.00 | 1.72 | 0.50 | 0.50 | 0.50 | 0.50 | 0.29 | 0.29

QUOTE PROGETTO: 18.66 | 19.56 | 19.56 | 19.14 | 19.22 | 19.14 | 19.14 | 19.56 | 18.02 | 18.02 | 17.42 | 17.42 | 18.02 | 18.02 | 18.33 | 18.33

PROFILO NV02

SEZIONE 24

PROGRESSIVA 575.00

A	RILEVATO	m^3	2.67
B	STERRO	m^3	1.86
C	BINDER	m^3	0.44
D	BASE	m^3	0.68
E	FONDAZIONE	m^3	1.42
o	USURA	m	8.52
b	VEGETALE	m	4.04
sc	SCOTICO	m	10.95

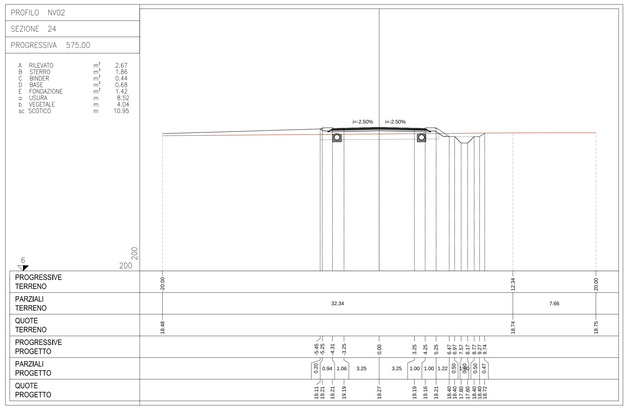

PROGRESSIVE TERRENO: 20.00 | 12.34 | 20.00

PARZIALI TERRENO: 32.34 | 7.66

QUOTE TERRENO: 18.48 | 18.74 | 18.75

PROGRESSIVE PROGETTO: 5.45 | 3.25 | 4.31 | 3.25 | 0.00 | 3.25 | 4.25 | 3.25 | 6.47 | 6.47 | 9.67 | 9.67 | 12.77 | 12.77 | 15.37 | 15.37

PARZIALI PROGETTO: 0.20 | 0.94 | 1.06 | 3.25 | 3.25 | 1.00 | 1.00 | 1.22 | 0.50 | 0.50 | 0.50 | 0.50 | 0.47 | 0.47

QUOTE PROGETTO: 19.11 | 19.21 | 19.21 | 19.19 | 19.27 | 19.19 | 19.18 | 19.21 | 18.40 | 18.40 | 17.60 | 17.60 | 18.20 | 18.20 | 18.72 | 18.72

PROFILO NV02

SEZIONE 25

PROGRESSIVA 600.00

A	RILEVATO	m^3	0.12
B	STERRO	m^3	3.28
C	BINDER	m^3	0.42
D	BASE	m^3	0.68
E	FONDAZIONE	m^3	1.28
o	USURA	m	8.50
b	VEGETALE	m	1.72

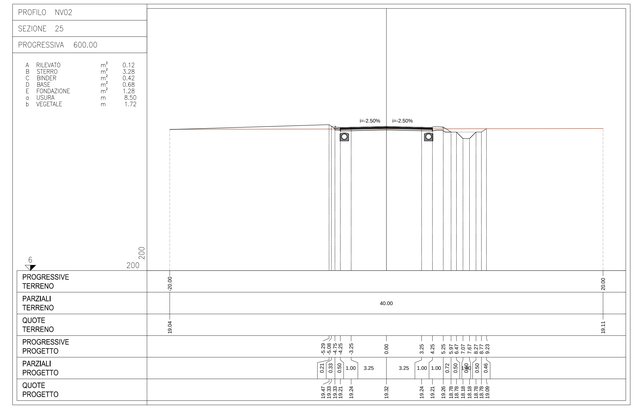

PROGRESSIVE TERRENO: 20.00 | 20.00

PARZIALI TERRENO: 40.00

QUOTE TERRENO: 19.04 | 19.11

PROGRESSIVE PROGETTO: 4.29 | 3.25 | 4.31 | 3.25 | 0.00 | 3.25 | 4.25 | 3.25 | 6.67 | 6.67 | 9.87 | 9.87 | 12.97 | 12.97 | 15.57 | 15.57

PARZIALI PROGETTO: 0.21 | 0.93 | 0.93 | 1.00 | 3.25 | 3.25 | 1.00 | 1.00 | 0.50 | 0.50 | 0.50 | 0.50 | 0.49 | 0.49

QUOTE PROGETTO: 19.47 | 19.33 | 19.33 | 19.31 | 19.24 | 19.32 | 19.24 | 19.26 | 18.38 | 18.38 | 17.58 | 17.58 | 18.28 | 18.28 | 18.78 | 18.78

PROFILO NV02

SEZIONE 26

PROGRESSIVA 625.00

A	RILEVATO	m^3	0.06
B	STERRO	m^3	4.89
C	BINDER	m^3	0.44
D	BASE	m^3	0.68
E	FONDAZIONE	m^3	1.26
o	USURA	m	8.50
b	VEGETALE	m	1.79

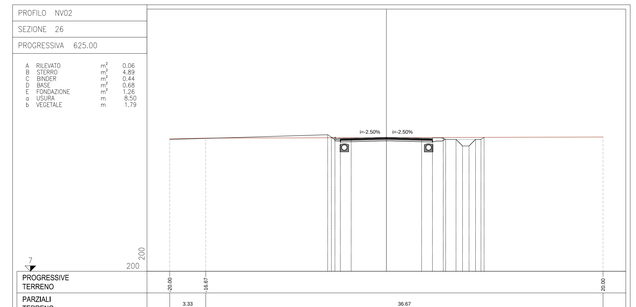

PROGRESSIVE TERRENO: 20.00 | 14.67 | 20.00

PARZIALI TERRENO: 3.33 | 36.67

QUOTE TERRENO: 19.23 | 19.29 | 19.39

PROGRESSIVE PROGETTO: 4.42 | 3.25 | 4.31 | 3.25 | 0.00 | 3.25 | 4.25 | 3.25 | 6.43 | 6.43 | 9.63 | 9.63 | 12.73 | 12.73 | 15.33 | 15.33

PARZIALI PROGETTO: 0.34 | 0.93 | 0.93 | 1.00 | 3.25 | 3.25 | 1.00 | 1.00 | 0.72 | 0.96 | 0.50 | 0.50 | 0.79 | 0.79

QUOTE PROGETTO: 19.60 | 19.38 | 19.38 | 19.39 | 19.37 | 19.39 | 19.29 | 19.31 | 18.37 | 18.37 | 17.57 | 17.57 | 18.27 | 18.27 | 18.78 | 18.78

PROFILO NV02

SEZIONE 27

PROGRESSIVA 650.00

B	STERRO	m^3	5.80
C	BINDER	m^3	0.42
D	BASE	m^3	0.68
E	FONDAZIONE	m^3	1.26
o	USURA	m	8.50

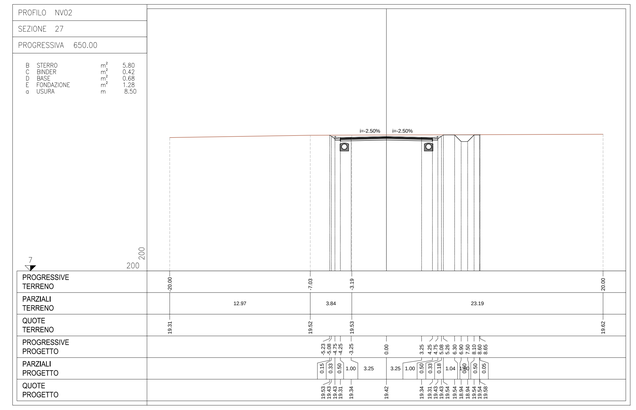

PROGRESSIVE TERRENO: 20.00 | 7.03 | 3.19 | 20.00

PARZIALI TERRENO: 12.97 | 3.84 | 23.19

QUOTE TERRENO: 19.31 | 19.42 | 19.53 | 19.62

PROGRESSIVE PROGETTO: 4.23 | 3.25 | 4.31 | 3.25 | 0.00 | 3.25 | 4.25 | 3.25 | 6.30 | 6.30 | 9.50 | 9.50 | 12.60 | 12.60 | 15.20 | 15.20

PARZIALI PROGETTO: 0.15 | 0.93 | 0.93 | 1.00 | 3.25 | 3.25 | 1.00 | 1.04 | 0.50 | 0.50 | 0.50 | 0.50 | 0.09 | 0.09

QUOTE PROGETTO: 19.53 | 19.43 | 19.43 | 19.31 | 19.34 | 19.42 | 19.34 | 19.31 | 18.43 | 18.43 | 17.63 | 17.63 | 18.24 | 18.24 | 18.56 | 18.56

COMMITTENTE:

RFI RETE FERROVIARIA ITALIANA
GRUPPO FERROVIE DELLO STATO ITALIANE

PROGETTAZIONE:

ITALFERR
GRUPPO FERROVIE DELLO STATO ITALIANE

U.O. COORDINAMENTO NO CAPTIVE E INGEGNERIA DI SISTEMA

PROGETTO DEFINITIVO

NODO INTERMODALE DI BRINDISI
INFRASTRUTTURA DI COLLEGAMENTO DELL'AREA INDUSTRIALE RETRO-PORTUALE DI BRINDISI CON INFRASTRUTTURA FERROVIARIA NAZIONALE

VIABILITA'

Viabilità Adeguamento SC78 (NV02)
Sezioni trasversali - Tavola 3 di 5

SCALA: 1:200

COMMESSA	LOTTO	FASE	ENTE	TIPO DOC.	OPERA/DISCIPLINA	PROGR.	REV.
IA7L	00	D	10	W9	NV0200	003	B

Rev.	Descrizione	Redatto	Data	Verificato	Data	Approvato	Data	Autorizzato Data
A	Emissione Esecutiva	L.Dinelli	Maggio 2020	F.Cavalcavallo	Maggio 2020	T.Paoletti	Maggio 2020	L.Bo
B	Emissione esecutiva	L.Dinelli	Maggio 2021		Maggio 2021	T.Paoletti	Maggio 2021	

File: IA7L00D10W9NV02000003.DWG

n. Elab.: X