

**IMPIANTO DI PRODUZIONE DI ENERGIA
DA FONTE SOLARE FOTOVOLTAICA DI POTENZA NOMINALE
PARI A 43,0 MVA DENOMINATO "PADULA"**

REGIONE PUGLIA
PROVINCIA di FOGGIA
COMUNE di CANDELA

Località: Masseria Padula

PROGETTO DEFINITIVO
Id AU HF0TH51

Tav.:

Titolo:

08

**Rilievo Planoaltimetrico
DTM (Digital Terrain Model)**

Scala:

Formato Stampa:

Codice Identificatore Elaborato

1:10.000

A3

HF0TH51_RilievoPlanoaltimetrico_08

Progettazione:

Committente:

DOTT. ING. Fabio CALCARELLA

Via Bartolomeo Ravenna, 14 - 73100 Lecce
Mob. +39 340 9243575
fablo.calcarella@gmail.com - fablo.calcarella@ingpec.eu
P. IVA 04433020759

Whysol-E Sviluppo S.r.l.

Via Meravigli, 3 - 20123 - MILANO
Tel: +39 02 359605
info@whysol.it - whysol-e.sviluppo@legalmail.it
P. IVA 10692360968



Data	Motivo della revisione:	Redatto:	Controllato:	Approvato:
Luglio 2020	Prima emissione	STC	FC	WHYSOL E- Sviluppo s.r.l.

15°33'0"E

15°34'0"E



15°35'0"E

41°30'N

Legenda

-  Area di impianto
-  CdS Matisse
-  Cavidotto esterno MT
-  Confini Comunali

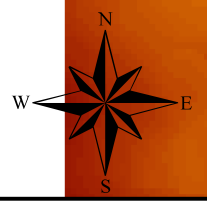
DTM-(Digital Terrain Model)

- Quota**
-  High : 439,905
 -  Low : 192,949

CdS Matisse

ASC

CANDELA



1:10.000